







**Radwegeschulwegplan Oststadt**

**Legende**

-  Radweg / Schutzstreifen
-  Querungshilfe
-  Lichtsignalanlage
-  Unter- / Überführung
-  Gefahrenstelle
-  Verkehrsberuhigter Bereich oder Tempo 30-Zone