



Baden-Württemberg
REGIERUNGSPRÄSIDIUM FREIBURG
ABTEILUNG MOBILITÄT, VERKEHR, STRASSEN

Regierungspräsidium Freiburg, Abteilung 4 · 79083 Freiburg i. Br.

Freiburg i. Br. 08.01.2024
Name Pia Kröger
Durchwahl 0761 208-4485
Aktenzeichen RPF4-39-182-6-4
(Bitte bei Antwort angeben)

 **Bekanntmachung**

Ankündigung von Kartierarbeiten für die B 33 Ortsumfahrung Elgersweier auf Gemarkung Hofweier (Hohberg), Offenburg, Elgersweier (Offenburg) und Schutterwald

Das Regierungspräsidium Freiburg plant im Auftrag des Bundes das Bundesverkehrswegeplan-Projekt B 33 Ortsumfahrung Elgersweier, regional bekannt als Autobahnzubringer Offenburg-Süd. Im Rahmen der Variantenuntersuchung und Umweltverträglichkeitsstudie ist es notwendig, die gesetzlich besonders und streng geschützten Tier- und Pflanzenarten zu erfassen. Im Auftrag des Regierungspräsidiums Freiburg wird das Büro Bioplan Bühl/Freiburg die Kartierungen durchführen.

Kartierzeitraum: Februar bis Oktober 2024

Die Kartierzeiträume orientieren sich an den verschiedenen Lebenszyklen von Flora und Fauna. Art und Umfang der Kartierungen sind abhängig von Art bzw. Artgruppe. Beispielsweise werden Brutvögel durch wiederholtes Verhören und Sichtbeobachtungen festgestellt, für Wildkatzen nachweise werden Lockstöcke im Wald aufgestellt und daran befindliche Haarproben analysiert, für geschützte Tagfalterarten werden zunächst Futterpflanzen gesucht, um anschließend ihre Raupen zu suchen.

Untersuchungsflächen

Die von den Untersuchungen betroffenen Flurstücke auf **Gemarkung Elgersweier, Hofweier, Offenburg und Schutterwald** können der folgenden **Flurstücksliste** und dem zugehörigen **Plan** entnommen werden. Mit dieser ortsüblichen Bekanntmachung werden den von den Untersuchungen betroffenen Eigentümerinnen und Eigentümern sowie Nutzungsberechtigten die Vorarbeiten nach § 16a FStrG bekanntgemacht.

Im Regelfall werden die Kartierungen zu Fuß durchgeführt. Es wird aber auch erforderlich, land- oder forstwirtschaftlich genutzte private und öffentliche Wege zu befahren. Teilweise müssen auch Grundstücke betreten werden. Die Begehungen können bis zu mehrere Stunden dauern und müssen teilweise mehrfach wiederholt werden. Die Termine und Tageszeiten orientieren sich an den Verhaltensweisen der Arten sowie der Witterung.

Für die Erfassung einzelner Artgruppen werden Hilfsmittel ausgebracht (z.B. Bleche zum Schlangennachweis, Kästen für Haselmäuse oder Fledermaus-Horchboxen), die für eine begrenzte Zeit innerhalb der Flächen belassen werden. Die jeweiligen Eigentümer*innen und Pächter*innen werden hierüber im Vorfeld direkt informiert.

Durch die Kartierungen werden im Regelfall keine Schäden verursacht. Sollte es trotz aller Vorsicht zu Flurschäden kommen, werden diese durch das Regierungspräsidium Freiburg bzw. durch die von ihr beauftragte Firma zeitnah beseitigt oder entsprechend den gesetzlichen Regelungen in § 16a FStrG entschädigt.

Das Regierungspräsidium Freiburg bedankt sich vorab bei allen betroffenen Eigentümer*innen und sonstigen Nutzungsberechtigten für ihr Verständnis.

Für Fragen steht das Planungsteam gerne zur Verfügung

Pia Kröger
Umweltplanerin
Telefon 0761 208 4485
E-Mail: pia.kroeger@rpf.bwl.de
Projekt: b33-og@rpf.bwl.de

Informationen zum Schutz personenbezogener Daten finden Sie auf unserer Internetseite
Datenschutzerklärungen unter dem Titel:

[A-02: Hinweis Öffentlichkeits-und Pressearbeit \(pdf, 202 KB\)](#)

Auf Wunsch werden diese Informationen in Papierform versandt.

Gemarkung Elgersweier: 25; 783/15;
783/16; 783/20; 783/21; 783/66; 867;
887; 888; 889; 890; 891; 892; 893; 894;
895; 904; 904/3; 904/4; 904/5; 1265;
1266; 1268; 1278; 1494/1; 1496;
1496/1; 1497; 1498; 1499

Gemarkung Hofweier: 7/11; 6510;
6638; 6639; 6640; 6641; 6642; 6643;
6644; 6645; 6646; 6647; 6648; 6649;
6650; 6651; 6652; 6653; 6654; 6665;
6670/2; 6671; 6672; 6673; 6675; 6676;
6677; 6678; 6679; 6680; 6681; 6682;
6683; 6692; 6692/1; 6692/2; 6692/5;
6692/6; 6692/19; 6696; 6697; 6698;
6699; 6700; 6701; 6702; 6703; 6704;
6705; 6706; 6707; 6708; 6709; 6710;
6711; 6712; 6713; 6714; 6715/1;
6716/3; 6716/4; 6717; 6718; 6719;
6720; 6721; 6722; 6723; 6724; 6725;
6726; 6727; 6728; 6729; 6730; 6731;
6732; 6733; 6734; 6735; 6736; 6737;
6738; 6739; 6740; 6741; 6741/2; 6742;
6743; 6744; 6745; 6746; 6747; 6748;
6750; 6751; 6752; 6753; 6754; 6755;
6755/1; 6756; 6757; 6758; 6759; 6760;
6761; 6762; 6763; 6764; 6765; 6766;
6767; 6768; 6769; 6770; 6771; 6772;
6773; 6774; 6775; 6776; 6777; 6778;
6779; 6780; 6781; 6782; 6783; 6784;
6785; 6786; 6787; 6788; 6817; 6842;
6843; 6844; 6845; 6846; 6847; 6848;
6849; 6850; 6851; 6852; 6853; 6854;
6855; 6856; 6857; 6858; 6859; 6859/1;
6860; 6860/1; 6861; 6862; 6863; 6864;
6865; 6866; 6867; 6892; 6893; 6926;
6927; 6928; 6929; 6930; 6931; 6932;
6933; 6933/1; 6934; 6935; 6936; 6937;
6938; 6939; 6940; 6941; 6942; 6943;
6944; 6945; 6946; 6947; 6948; 6949;
6950; 6951; 6952; 6953; 6954; 6955;
6956; 6957; 6958; 6959; 6960; 6960/1;
6960/2; 6960/3; 6960/4; 6961; 6961/1;
6965; 6966; 6967; 6968; 6968/1; 6969;

6970; 6971; 6972; 6973; 6974; 6975;
6976; 6977; 6978; 6979; 6980; 6981;
6982; 6984; 6984/1; 6984/2; 6985;
6986; 6987; 6988; 6989; 6991; 6992;
6993; 6994; 6995; 6996; 6997; 6998;
6999; 7000; 7001; 7002; 7003; 7004;
7005; 7006; 7007; 7008; 7009; 7010;
7011; 7012; 7013; 7014; 7015; 7016;
7017; 7018; 7019; 7020; 7021; 7022;
7023; 7024; 7025; 7026; 7027; 7028;
7029; 7030; 7031; 7032; 7033; 7034;
7035; 7036; 7037; 7038; 7039; 7040;
7041; 7043; 7045; 7046; 7047; 7049;
7050; 7054; 7064; 7067; 7068; 7069;
7070; 7071/1; 7078; 7079; 7080; 7081;
7082; 7083; 7084; 7085; 7086; 7087;
7088; 7088/1; 7088/2; 7089; 7090;
7091; 7092; 7093; 7095; 7097; 7119

Gemarkung Offenburg: 65/18; 65/20;
65/21; 65/22; 65/23; 65/24; 65/25;
65/26; 65/27; 65/28; 65/29; 65/31;
65/37; 65/38; 1687; 1781/1; 1782/1;
6813; 6851; 6852; 6853; 6855; 6903;
6903/1; 6904/1; 6904/2; 6904/3; 6905;
6907; 6907/1; 6908; 6910; 6912; 6915;
6942; 6943; 6945; 6946; 6948/1;
6948/2; 6948/6; 6948/8; 7406; 7451/13;
7451/22; 7464; 7464/1; 7799; 7860;
7860/1; 7860/2; 7860/3; 7860/4;
7860/5; 7860/7; 7860/9; 7860/10;
7860/11; 7860/12; 7860/13; 7861;
7862; 7862/1; 7974; 7983; 7986;
7986/2; 7986/3; 7986/5; 7986/7;
7986/8; 8040; 8044; 8045; 8045/1;
8045/2; 8045/3; 8045/4; 8046; 8046/1;
8046/2; 8046/3; 8047; 8048; 8049;
8049/1; 8050; 8051; 8052; 8056; 8057;
8058; 8059; 8060; 8061; 8062; 8063;
8064; 8065; 8067; 8068; 8069; 8070;
8071; 8072; 8073; 8074; 8075; 8076;
8077; 8077/1; 8078; 8079; 8080; 8081;
8082; 8083; 8084; 8085; 8086; 8087;
8088; 8088/1; 8089; 8090; 8091; 8092;
8095/1; 8096; 8097; 8098; 8099; 8100;

Fortsetzung Gemarkung Offenburg:



8101; 8102; 8103; 8104; 8105; 8106;
8107; 8108; 8109; 8110; 8111; 8112;
8113; 8114; 8116; 8117; 8118; 8119;
8120; 8121; 8122; 8123; 8124; 8125;
8126; 8127; 8129; 8130; 8131; 8132;
8133; 8134; 8135; 8136; 8137; 8138;
8139; 8140; 8141; 8142; 8143; 8144;
8145; 8146; 8147; 8148; 8148/1; 8150;
8151; 8152; 8153; 8154; 8155; 8156;
8157; 8158; 8159; 8160; 8161; 8162;
8163; 8164; 8165; 8166; 8167; 8168;
8169; 8170; 8171; 8172; 8173; 8174;
8175; 8176; 8177; 8178; 8179; 8180;
8181; 8182; 8185; 8186; 8187; 8188;
8189; 8190; 8191; 8192; 8193; 8193/1;
8193/2; 8194; 8218; 8219; 8220; 8222;
8225; 8232; 8232/1; 8232/2; 8232/3;
8232/4; 8235; 8235/1; 8235/2; 8235/3;
8235/4; 8239; 8241; 8241/1; 8241/2;
8245; 8245/1; 8245/2; 8245/3; 8249;
8727; 8734; 8735; 8736; 8737; 8801;
8801/1; 8801/2; 8802; 8803; 8804;
8805; 8806; 8807; 8809; 8812; 8813;
8814; 8815; 8816; 8817; 8818; 8819;
8820; 8821; 8822; 8823; 8824; 8825;
8831; 8832; 8833; 8834; 8835; 8836;
8837; 8838; 8839; 8840; 8841; 8842;
8843; 8976; 8985; 8986; 8994; 8995;
8996; 8997

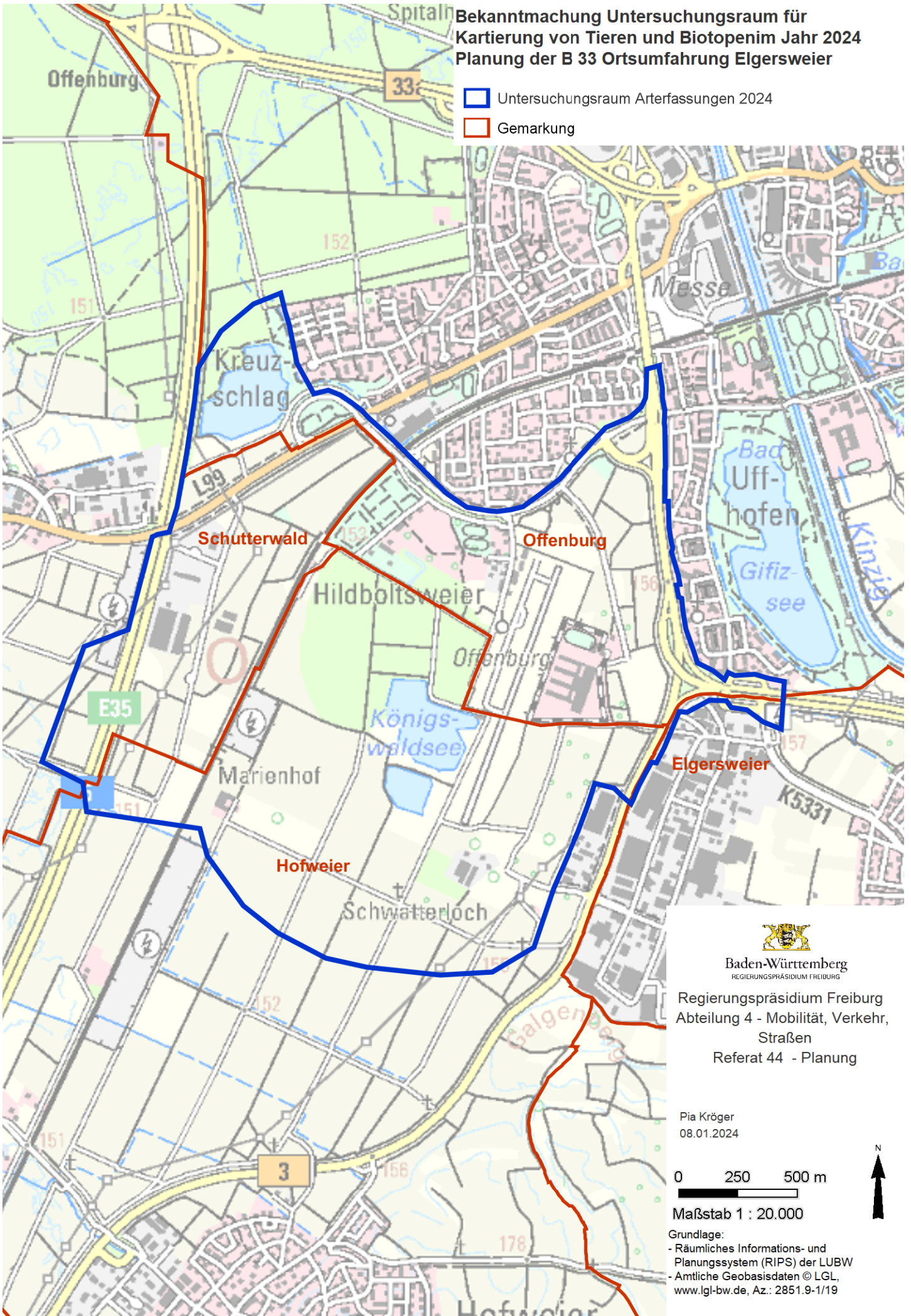
7582; 7583; 7583/1; 7583/2; 7583/3;
7583/4; 7583/5; 7583/7; 7583/8;
7583/9; 7583/10; 7583/11; 7583/13;
7583/14; 7583/15; 7583/16; 7583/17;
7583/18; 7583/19; 7583/20; 7583/21;
7583/22; 7583/23; 7583/24; 7583/25;
7583/26; 7583/29; 7583/31; 7590;
7591; 7592; 7593; 7594; 7595; 7596;
7597; 7598; 7599; 7600; 7601; 7602;
7603; 7621; 7622; 7622/1; 7623; 7628;
7629; 7630; 7631; 7631/1; 7636;
7636/1; 7637; 7638; 7639; 7640; 7641;
7642; 7643; 7644; 7645; 7646; 7647;
7648; 7648/1; 7664; 7664/2; 7666;
7667; 7668; 7669; 7670; 7671; 7672;
7673; 7674; 7675; 7677; 7677/1; 7678;
7679; 7679/1; 7680; 7681; 8519; 8520;
8521; 8522; 8523; 8523/1; 8523/2;
8524; 8525; 8526

Gemarkung Schutterwald: 6351;

7285; 7286; 7287; 7288; 7288/1; 7289;
7290; 7291; 7292; 7293; 7294; 7295;
7297; 7298; 7299; 7300; 7301; 7302;
7303; 7482/1; 7483; 7485; 7486; 7487;
7488; 7489; 7490; 7492; 7492/1; 7493;
7494; 7506; 7510; 7511; 7512; 7513;
7514; 7515; 7516; 7517; 7518; 7519;
7520; 7521; 7522; 7523; 7524; 7525;
7526; 7527; 7529; 7530; 7531; 7532;
7532/1; 7533; 7534; 7535; 7536; 7537;
7538; 7539; 7540; 7542; 7543; 7544;
7545; 7546; 7547; 7548; 7549; 7550;
7551; 7552; 7553; 7554; 7555; 7556;
7557; 7558; 7559; 7560; 7561; 7562;
7564; 7565; 7566; 7568; 7569; 7581;

Bekanntmachung Untersuchungsraum für Kartierung von Tieren und Biotopen im Jahr 2024 Planung der B 33 Ortsumfahrung Elgersweier

-  Untersuchungsraum Arterfassungen 2024
-  Gemarkung



Baden-Württemberg
REGIERUNGSPRÄSIDIUM FREIBURG

Regierungspräsidium Freiburg
Abteilung 4 - Mobilität, Verkehr,
Straßen
Referat 44 - Planung

Pia Kröger
08.01.2024

0 250 500 m

Maßstab 1 : 20.000

Grundlage:
- Räumliches Informations- und
Planungssystem (RIPS) der LUBW
- Amtliche Geobasisdaten © LGL,
www.lgl-bw.de, Az.: 2851.9-1/19



