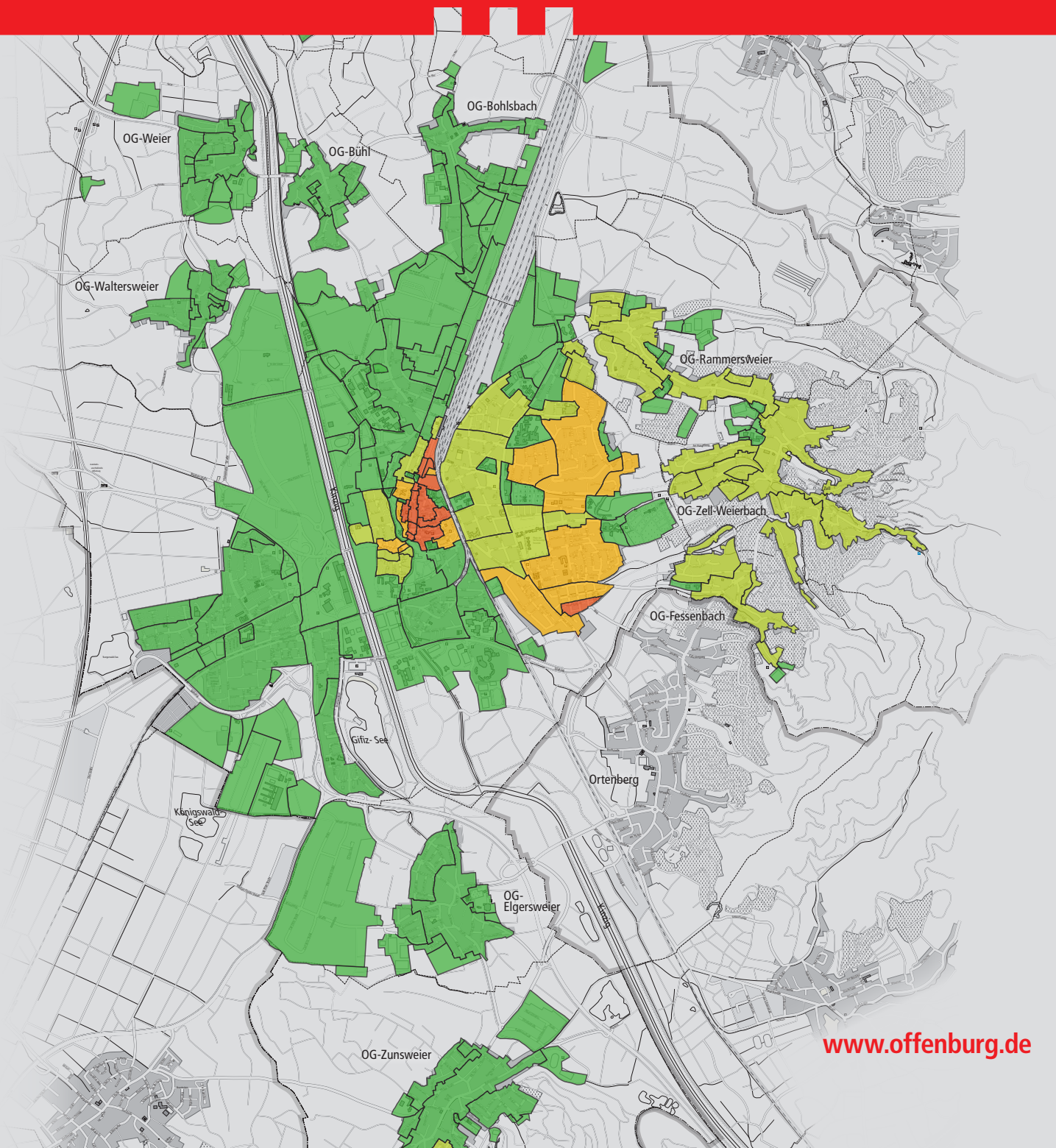


Straßenverzeichnis zum qualifizierten Mietspiegel 2020 der Stadt Offenburg



Straßenname	Haus-Nr.	Zu-satz	Wohn-lagen-zone	Distanz Supermarkt < 500 m	Distanz Gewerbe < 500 m	Bahnlärm 24 h > 60 dB
A						
Abt-Fulrad-Straße	1		1		ja	
Abt-Fulrad-Straße	2		1		ja	
Abt-Fulrad-Straße	3		1		ja	
Abt-Fulrad-Straße	4		1		ja	
Abt-Fulrad-Straße	6		1		ja	
Abt-Fulrad-Straße	8		1		ja	
Abtsgasse	1		2	ja		
Abtsgasse	1	a	2	ja		
Abtsgasse	2		2	ja		
Abtsgasse	3		2	ja		
Abtsgasse	4		2	ja		
Abtsgasse	5		2	ja		
Abtsgasse	6		2	ja		
Abtsgasse	7		2	ja		
Abtsgasse	8		2	ja		
Abtsgasse	9		2	ja		
Abtsgasse	10		2	ja		
Abtsgasse	11		2	ja		
Abtsgasse	12		2	ja		
Abtsgasse	13		2	ja		
Abtsgasse	14		2	ja		
Abtsgasse	14	a	2	ja		
Abtsgasse	15		2			
Abtsgasse	16		2	ja		
Abtsgasse	16	a	2	ja		
Abtsgasse	17		2			
Abtsgasse	18		2	ja		
Abtsgasse	19		2			
Abtsgasse	20		2	ja		
Abtsgasse	22		2	ja		
Abtsgasse	24		2			
Abtsgasse	26		2			
Abtsgasse	28		2			
Abtsgasse	30		2			
Abtsgasse	32		2			
Abtsgasse	34		2			
Abtsgasse	36		2			
Abtsgasse	38		2			
Abtsgasse	40		2			
Abtsgasse	42		2			
Abtsgasse	44		2			
Abtsgasse	46		2			
Abtsgasse	48		2			
Abtsgasse	50		2			
Abtsgasse	52		2			
Abtsgasse	54		2			
Abtsgasse	56		2			
Abtsgasse	58		2			
Abtsgasse	60		2			
Abtsgasse	62		2			
Abtsgasse	64		2			
Abtsgasse	66		2			
Abtsgasse	68		2			
Abtsgasse	70		2			
Abtsgasse	72		2			
Abtsgasse	74		2			
Abtsgasse	76		2			
Abtsgasse	78		2			
Adalbert-Stifter-Weg	1		1		ja	ja
Adalbert-Stifter-Weg	2		1		ja	ja
Adalbert-Stifter-Weg	3		1		ja	
Adalbert-Stifter-Weg	4		1		ja	
Adalbert-Stifter-Weg	5		1		ja	
Adalbert-Stifter-Weg	6		1		ja	
Adalbert-Stifter-Weg	7		1		ja	
Adalbert-Stifter-Weg	8		1		ja	
Adalbert-Stifter-Weg	9		1		ja	

Straßenname	Haus-Nr.	Zu-satz	Wohn-lagen-zone	Distanz Supermarkt < 500 m	Distanz Gewerbe < 500 m	Bahnlärm 24 h > 60 dB
Adalbert-Stifter-Weg	10		1		ja	
Adalbert-Stifter-Weg	12		1		ja	
Adalbert-Stifter-Weg	13		1		ja	
Adalbert-Stifter-Weg	14		1		ja	
Adalbert-Stifter-Weg	15		1		ja	
Adalbert-Stifter-Weg	16		1		ja	
Adam-Stier-Straße	1		1	ja		
Adam-Stier-Straße	2		1	ja		
Adam-Stier-Straße	2	a	1	ja		
Adam-Stier-Straße	2	b	1	ja		
Adam-Stier-Straße	3		1	ja		
Adam-Stier-Straße	4		1	ja		
Adam-Stier-Straße	5		1	ja		
Adam-Stier-Straße	6		1	ja		
Adam-Stier-Straße	7		1	ja		
Adam-Stier-Straße	8		1	ja		
Adam-Stier-Straße	9		1	ja		
Adam-Stier-Straße	10		1	ja		
Adam-Stier-Straße	11		1	ja		
Adam-Stier-Straße	12		1	ja		
Adam-Stier-Straße	12	a	1	ja		
Adam-Stier-Straße	13		1	ja		
Adam-Stier-Straße	14		1	ja		
Adam-Stier-Straße	15		1	ja		
Adlergasse	1		1		ja	
Adlergasse	2		1		ja	
Adlergasse	3		1		ja	
Adlergasse	4		1		ja	
Adlergasse	4	a	1		ja	
Adlergasse	5		1		ja	
Adolf-Geck-Straße	2		3	ja		
Adolf-Geck-Straße	3		3	ja		
Adolf-Geck-Straße	4		3			
Adolf-Geck-Straße	6		3			
Adolf-Geck-Straße	7		3	ja		
Adolf-Geck-Straße	8		3			
Adolf-Geck-Straße	9		3			
Aenne-Burda-Allee	1		3	ja		
Aenne-Burda-Allee	2		3	ja		
Aenne-Burda-Allee	3		3	ja		
Aenne-Burda-Allee	4		3	ja		
Aenne-Burda-Allee	5		3	ja		
Aenne-Burda-Allee	6		3	ja		
Aenne-Burda-Allee	7		3	ja		
Aenne-Burda-Allee	8		3	ja		
Aenne-Burda-Allee	9		3	ja		
Aenne-Burda-Allee	23		3	ja		
Aenne-Burda-Allee	25		3	ja		
Aenne-Burda-Allee	27		3	ja		
Aenne-Burda-Allee	29		3	ja		
Aenne-Burda-Allee	31		3	ja		
Aenne-Burda-Allee	33		3	ja		
Aenne-Burda-Allee	35		3	ja		
Aenne-Burda-Allee	37		3	ja		
Aenne-Burda-Allee	39		3	ja		
Aenne-Burda-Allee	41		3	ja		
Ahornallee	5		1			
Ahornallee	7		1			
Ahornallee	9		1			
Ahornallee	11		1			
Ahornallee	13		1			
Ahornallee	15		1			
Akazienweg	1		1			
Akazienweg	2		1			
Akazienweg	3		1			
Akazienweg	4		1			
Akazienweg	5		1			
Akeleiweg	1		1	ja		ja

Straßenname	Haus-Nr.	Zu-satz	Wohn-lagen-zone	Distanz Supermarkt < 500 m	Distanz Gewerbe < 500 m	Bahnlärm 24 h > 60 dB
Akeleiweg	2		1	ja		ja
Akeleiweg	3		1	ja		ja
Akeleiweg	4		1	ja		ja
Akeleiweg	5		1	ja		ja
Akeleiweg	6		1	ja		ja
Akeleiweg	7		1	ja		ja
Akeleiweg	8		1	ja		ja
Akeleiweg	9		1	ja		ja
Akeleiweg	10		1	ja		ja
Akeleiweg	11		1	ja	ja	ja
Akeleiweg	12		1	ja		ja
Akeleiweg	14		1	ja		ja
Akeleiweg	16		1	ja		ja
Akeleiweg	18		1	ja	ja	ja
Alban-Stolz-Weg	1		1	ja		
Alban-Stolz-Weg	2		1	ja		
Alban-Stolz-Weg	3		1	ja		
Alban-Stolz-Weg	4		1	ja		
Alban-Stolz-Weg	5		1	ja		
Alban-Stolz-Weg	6		1	ja		
Alban-Stolz-Weg	7		1	ja		
Alban-Stolz-Weg	8		1	ja		
Alban-Stolz-Weg	9		1	ja		
Alban-Stolz-Weg	10		1	ja		
Alban-Stolz-Weg	11		1	ja		
Alban-Stolz-Weg	12		1	ja		
Alban-Stolz-Weg	13		1	ja		
Alban-Stolz-Weg	14		1	ja		
Alban-Stolz-Weg	15		1	ja		
Alban-Stolz-Weg	16		1	ja		
Alban-Stolz-Weg	17		1	ja		
Alban-Stolz-Weg	18		1	ja		
Alban-Stolz-Weg	19		1	ja		
Alban-Stolz-Weg	20		1	ja		
Alban-Stolz-Weg	21		1	ja		
Alban-Stolz-Weg	22		1	ja		
Alban-Stolz-Weg	24		1	ja		
Alban-Stolz-Weg	26		1	ja		
Alban-Stolz-Weg	28		1	ja		
Albert-Einstein-Straße	1		1		ja	
Albert-Einstein-Straße	2		1		ja	
Albert-Einstein-Straße	2	a	1		ja	
Albert-Einstein-Straße	2	b	1		ja	
Albert-Einstein-Straße	2	c	1		ja	
Albert-Einstein-Straße	2	d	1		ja	
Albert-Einstein-Straße	3		1		ja	
Albert-Einstein-Straße	4		1		ja	
Albert-Einstein-Straße	4	a	1		ja	
Albert-Einstein-Straße	4	b	1		ja	
Albert-Einstein-Straße	5		1		ja	
Albert-Einstein-Straße	5	a	1		ja	
Albert-Einstein-Straße	5	b	1		ja	
Albert-Einstein-Straße	6		1		ja	
Albert-Einstein-Straße	7		1		ja	
Albert-Einstein-Straße	8		1		ja	
Albert-Einstein-Straße	9		1		ja	
Albert-Einstein-Straße	10		1		ja	
Albert-Einstein-Straße	14		1		ja	
Albert-Schweitzer-Straße	1		1	ja	ja	
Albert-Schweitzer-Straße	3		1	ja	ja	
Albert-Schweitzer-Straße	3	a	1	ja	ja	
Albert-Schweitzer-Straße	5		1	ja	ja	
Albert-Schweitzer-Straße	6		1	ja	ja	
Albert-Schweitzer-Straße	7		1	ja	ja	
Albert-Schweitzer-Straße	8		1	ja	ja	
Albert-Schweitzer-Straße	8	a	1	ja	ja	
Albert-Schweitzer-Straße	8	b	1	ja	ja	
Albert-Schweitzer-Straße	8	c	1	ja	ja	

Straßenname	Haus-Nr.	Zu-satz	Wohn-lagen-zone	Distanz Supermarkt < 500 m	Distanz Gewerbe < 500 m	Bahnlärm 24 h > 60 dB
Albert-Schweitzer-Straße	8	d	1	ja	ja	
Albert-Schweitzer-Straße	8	e	1	ja	ja	
Albert-Schweitzer-Straße	8	f	1	ja	ja	
Albert-Schweitzer-Straße	9		1	ja	ja	
Albert-Schweitzer-Straße	10		1	ja	ja	
Albert-Schweitzer-Straße	11		1	ja	ja	
Albert-Schweitzer-Straße	11	a	1	ja	ja	
Albert-Schweitzer-Straße	11	b	1	ja	ja	
Albert-Schweitzer-Straße	11	c	1	ja	ja	
Albert-Schweitzer-Straße	11	d	1	ja	ja	
Albert-Schweitzer-Straße	11	e	1	ja	ja	
Albert-Schweitzer-Straße	12		1	ja	ja	
Albert-Schweitzer-Straße	13		1	ja	ja	
Albert-Schweitzer-Straße	14		1	ja	ja	
Albert-Schweitzer-Straße	15		1	ja	ja	
Albert-Schweitzer-Straße	16		1	ja	ja	
Albert-Schweitzer-Straße	17		1	ja	ja	
Albert-Schweitzer-Straße	18		1	ja	ja	
Albert-Schweitzer-Straße	19		1	ja	ja	
Albert-Schweitzer-Straße	20		1	ja	ja	
Albert-Schweitzer-Straße	21		1	ja	ja	
Albert-Schweitzer-Straße	22		1	ja	ja	
Albert-Schweitzer-Straße	23		1	ja	ja	
Albert-Schweitzer-Straße	24		1	ja	ja	
Albert-Schweitzer-Straße	26		1	ja	ja	
Albert-Schweitzer-Straße	28		1	ja	ja	
Albert-Schweitzer-Straße	30		1	ja	ja	
Albert-Schweitzer-Straße	32		1	ja	ja	
Albert-Schweitzer-Straße	34		1	ja	ja	
Albert-Schweitzer-Straße	36		1	ja	ja	
Albert-Schweitzer-Straße	38		1	ja	ja	
Albert-Schweitzer-Straße	40		1	ja	ja	
Albert-Schweitzer-Straße	42		1	ja	ja	
Albert-Schweitzer-Straße	2		2	ja	ja	
Albert-Schweitzer-Straße	2	a	2	ja	ja	
Albert-Schweitzer-Straße	4		2	ja	ja	
Alemannenstraße	3	a	1		ja	
Alemannenstraße	4		1		ja	
Alemannenstraße	8		1		ja	
Alemannenstraße	8	a	1			
Alemannenstraße	3		1		ja	
Alemannenstraße	6		1		ja	
Alemannenstraße	2		1		ja	
Alemannenstraße	6	c	1		ja	
Alexanderschanze	2		1			
Alexanderschanze	3		1			
Alexanderschanze	3	a	1			
Alexanderschanze	4		1			
Alexanderschanze	5		1			
Alexanderschanze	6		1			
Alexanderschanze	7		1			
Alexanderschanze	8		1			
Alexanderschanze	9		1			
Alexanderschanze	10		1			
Alexanderschanze	11		1			
Alexanderschanze	12		1			
Alexanderschanze	13		1			
Alexanderschanze	14		1			
Alexanderschanze	15		1			
Alexanderschanze	16		1			
Alexanderschanze	17		1			
Alexanderschanze	18		1			
Alexanderschanze	19		1			
Alexanderschanze	20		1			
Alexanderschanze	21		1			
Alexanderschanze	22		1			
Almeweg	1		1		ja	
Almeweg	1	a	1		ja	

Straßenname	Haus-Nr.	Zu-satz	Wohn-lagen-zone	Distanz Supermarkt < 500 m	Distanz Gewerbe < 500 m	Bahnlärm 24 h > 60 dB
Almeweg	2		1		ja	
Almeweg	3		1		ja	
Almeweg	4		1		ja	
Almeweg	5		1		ja	
Almeweg	6		1		ja	
Almeweg	6	a	1		ja	
Almeweg	7		1		ja	
Almeweg	8		1		ja	
Almeweg	9		1		ja	
Almeweg	10		1		ja	
Almeweg	11		1		ja	
Almeweg	12		1		ja	
Almeweg	13		1		ja	
Almeweg	14		1		ja	
Almeweg	16		1		ja	
Almeweg	17		1		ja	
Alte Lange Straße	1		4	ja	ja	
Alte Lange Straße	2		4	ja	ja	
Alte Lange Straße	3		4	ja	ja	
Alte Lange Straße	4		4	ja	ja	
Alte Lange Straße	5		4	ja	ja	
Alte Lange Straße	6		4	ja	ja	
Alte Lange Straße	8		4	ja	ja	
Alte Lange Straße	10		4	ja	ja	
Alte Schulgasse	1		1	ja		
Alte Schulgasse	2		1	ja		
Alte Schulgasse	3		1	ja		
Alte Schulgasse	4		1	ja		
Alte Schulgasse	4	a	1	ja		
Alte Schulgasse	5		1	ja		
Alte Schulgasse	6		1	ja		
Alte Schulgasse	8		1	ja		
Alte Spinnerei	1		2	ja	ja	
Alte Spinnerei	2		2	ja	ja	
Alte Spinnerei	3		2	ja	ja	
Alte Spinnerei	4		2	ja	ja	
Alte Spinnerei	5		2	ja	ja	
Alte Spinnerei	6		2	ja	ja	
Alte Spinnerei	7		2	ja	ja	
Alte Spinnerei	8		2	ja	ja	
Alte Spinnerei	9		2	ja	ja	
Alte Spinnerei	10		2	ja	ja	
Alte Spinnerei	11		2	ja	ja	
Alte Spinnerei	12		2	ja	ja	
Alte Spinnerei	13		2	ja	ja	
Alte Spinnerei	14		2	ja	ja	
Alte Spinnerei	15		2	ja	ja	
Alte Spinnerei	16		2	ja	ja	
Alte Straßburger Straße	1		1	ja	ja	
Alte Straßburger Straße	1	a	1	ja	ja	
Alte Straßburger Straße	2		1		ja	
Alte Straßburger Straße	3		1	ja	ja	
Alte Straßburger Straße	4		1		ja	
Alte Straßburger Straße	5		1	ja	ja	
Alte Straßburger Straße	5	a	1	ja	ja	
Alte Straßburger Straße	6		1	ja	ja	
Alte Straßburger Straße	7		1	ja	ja	
Alte Straßburger Straße	8		1	ja	ja	
Alte Straßburger Straße	9		1	ja	ja	
Alte Straßburger Straße	9	a	1	ja	ja	
Alte Straßburger Straße	9	b	1	ja	ja	
Alte Straßburger Straße	10		1	ja	ja	
Alte Straßburger Straße	11		1	ja	ja	
Alte Straßburger Straße	12		1	ja	ja	
Alte Straßburger Straße	13		1	ja	ja	
Alte Straßburger Straße	13	a	1	ja	ja	
Alte Straßburger Straße	14		1	ja	ja	
Alte Straßburger Straße	15		1	ja	ja	

Straßenname	Haus-Nr.	Zu-satz	Wohn-lagen-zone	Distanz Supermarkt < 500 m	Distanz Gewerbe < 500 m	Bahnlärm 24 h > 60 dB
Alte Straßburger Straße	15	a	1	ja	ja	
Alte Straßburger Straße	16		1	ja	ja	
Alte Straßburger Straße	17		1	ja	ja	
Alte Straßburger Straße	17	a	1	ja	ja	
Alte Straßburger Straße	18		1	ja	ja	
Alte Straßburger Straße	19		1	ja	ja	
Alte Straßburger Straße	21		1	ja	ja	
Alte Straßburger Straße	23		1	ja	ja	
Alte Straßburger Straße	24		1	ja	ja	
Alte Straßburger Straße	28		1	ja	ja	
Altenburger Allee	1		1			
Altenburger Allee	2		1			
Altenburger Allee	3		1			
Altenburger Allee	4		1			
Altenburger Allee	5		1			
Altenburger Allee	6		1			
Altenburger Allee	7		1			
Altenburger Allee	8		1			
Altenburger Allee	9		1			
Altenburger Allee	10		1			
Altenburger Allee	11		1			
Altenburger Allee	12		1			
Altenburger Allee	13		1			
Altenburger Allee	14		1			
Altenburger Allee	15		1			
Altenburger Allee	16		1			
Altenburger Allee	17		1			
Altenburger Allee	18		1			
Altenburger Allee	19		1			
Altenburger Allee	20		1			
Altenburger Allee	20	a	1			
Altenburger Allee	21		1			
Altenburger Allee	22		1			
Altenburger Allee	22	a	1			
Altenburger Allee	23		1			
Altenburger Allee	24		1			
Altenburger Allee	25		1			
Altenburger Allee	26		1			
Altenburger Allee	27		1			
Altenburger Allee	28		1			
Altenburger Allee	29		1			
Altenburger Allee	30		1			
Altenburger Allee	31		1			
Altenburger Allee	32		1			
Altenburger Allee	33		1			
Altenburger Allee	34		1			
Altenburger Allee	36		1			
Altenburger Allee	38		1			
Altenburger Allee	40		1			
Altwasser	1		1		ja	
Am Alten Friedhof	1		1			
Am Alten Friedhof	2		1			
Am Alten Friedhof	12		1			
Am Alten Friedhof	14		1			
Am Bruderberg	1		2	ja		
Am Bruderberg	2		2	ja		
Am Bruderberg	3		2	ja		
Am Bruderberg	4		2	ja		
Am Bruderberg	5		2	ja		
Am Bruderberg	6		2	ja		
Am Bruderberg	7		2	ja		
Am Bruderberg	8		2	ja		
Am Bruderberg	9		2	ja		
Am Bruderberg	10		2	ja		
Am Bruderberg	11		2	ja		
Am Bruderberg	12		2	ja		
Am Bruderberg	13		2	ja		
Am Bruderberg	14		2	ja		

Straßenname	Haus-Nr.	Zu-satz	Wohn-lagen-zone	Distanz Supermarkt < 500 m	Distanz Gewerbe < 500 m	Bahnlärm 24 h > 60 dB
Am Bruderberg	15		2	ja		
Am Bruderberg	16		2	ja		
Am Bruderberg	17		2	ja		
Am Bruderberg	18		2	ja		
Am Bruderberg	19		2	ja		
Am Bruderberg	20		2	ja		
Am Bruderberg	21		2	ja		
Am Bruderberg	23		2	ja		
Am Bruderberg	25		2	ja		
Am Bruderberg	27		2	ja		
Am Bruderberg	29		2	ja		
Am Bruderberg	31		2	ja		
Am Bruderberg	33		2	ja		
Am Bruderberg	35		2	ja		
Am Bürgerpark	1		2		ja	
Am Bürgerpark	2		2		ja	
Am Bürgerpark	4		2		ja	
Am Bürgerpark	6		2		ja	
Am Bürgerpark	8		2		ja	
Am Bürgerpark	10		2		ja	
Am Bürgerwald	1		1	ja		
Am Bürgerwald	3		1			
Am Durbach	7	a	1			
Am Durbach	1		1			
Am Durbach	2		1			
Am Durbach	3		1			
Am Durbach	4		1			
Am Durbach	5		1			
Am Durbach	6		1			
Am Durbach	7		1			
Am Durbach	8		1			
Am Durbach	9		1			
Am Durbach	10		1			
Am Durbach	11		1			
Am Durbach	11	a	1			
Am Durbach	13		1		ja	
Am Durbach	13	a	1		ja	
Am Durbach	15		1		ja	
Am Durbach	16		1			
Am Durbach	17		1		ja	
Am Durbach	18		1			
Am Durbach	19		1		ja	
Am Durbach	20		1			
Am Durbach	21		1		ja	
Am Durbach	22		1			
Am Durbach	24		1			
Am Durbach	26		1			
Am Durbach	28		1			
Am Durbach	30		1			
Am Durbach	32		1			
Am Durbach	34		1			
Am Durbach	36		1			
Am Durbach	38		1			
Am Durbach	40		1			
Am Durbach	42		1		ja	
Am Durbach	44		1			
Am Durbach	46		1		ja	
Am Durbach	48		1			
Am Durbach	50		1		ja	
Am Durbach	52		1			
Am Durbach	54		1		ja	
Am Durbach	56		1		ja	
Am Durbach	58		1		ja	
Am Durbach	60		1			
Am Durbach	62		1		ja	
Am Durbach	64		1			
Am Durbach	66		1		ja	
Am Feldrain	1		1		ja	

Straßenname	Haus-Nr.	Zu-satz	Wohn-lagen-zone	Distanz Supermarkt < 500 m	Distanz Gewerbe < 500 m	Bahnlärm 24 h > 60 dB
Am Feldrain	2		1		ja	
Am Feldrain	3		1		ja	
Am Feldrain	4		1		ja	
Am Feuerbach	1		3			
Am Feuerbach	2		3			
Am Feuerbach	3		3			
Am Feuerbach	4		3			
Am Feuerbach	5		3			
Am Feuerbach	6		3			
Am Feuerbach	7		3			
Am Feuerbach	8		3			
Am Feuerbach	9		3			
Am Feuerbach	10		3			
Am Feuerbach	11		3			
Am Feuerbach	12		3			
Am Feuerbach	13		3			
Am Feuerbach	14		3			
Am Feuerbach	15		3			
Am Feuerbach	16		3			
Am Feuerbach	17		3			
Am Feuerbach	18		3			
Am Feuerbach	19		3			
Am Feuerbach	20		3			
Am Feuerbach	21		3			
Am Feuerbach	22		3			
Am Feuerbach	23		3			
Am Feuerbach	24		3			
Am Feuerbach	25		3			
Am Feuerbach	26		3			
Am Feuerbach	27		3			
Am Feuerbach	28		3			
Am Feuerbach	29		3			
Am Feuerbach	30		3			
Am Feuerbach	31		3			
Am Feuerbach	32		3			
Am Feuerbach	33		3			
Am Feuerbach	34		3			
Am Feuerbach	35		3			
Am Feuerbach	36		3			
Am Feuerbach	37		3			
Am Feuerbach	38		3			
Am Feuerbach	39		3			
Am Feuerbach	40		3			
Am Feuerbach	41		3			
Am Feuerbach	42		3			
Am Feuerbach	43		3			
Am Feuerbach	44		3			
Am Feuerbach	45		3			
Am Feuerbach	46		3			
Am Flugplatz	2	a	1		ja	
Am Flugplatz	2	b	1		ja	
Am Flugplatz	2	c	1		ja	
Am Flugplatz	17		1		ja	
Am Flugplatz	17	a	1		ja	
Am Flugplatz	19		1		ja	
Am Flugplatz	2		1		ja	
Am Flugplatz	4		1		ja	
Am Flugplatz	4	a	1		ja	
Am Flugplatz	3		1		ja	
Am Flugplatz	5		1		ja	
Am Flugplatz	13		1		ja	
Am Flugplatz	15		1		ja	
Am Flugplatz	6				ja	
Am Gerberbach	1		2		ja	
Am Gerberbach	1	a	2		ja	
Am Gerberbach	2		2		ja	
Am Gerberbach	3		2		ja	
Am Gerberbach	4		2		ja	

Straßenname	Haus-Nr.	Zu-satz	Wohn-lagen-zone	Distanz Supermarkt < 500 m	Distanz Gewerbe < 500 m	Bahnlärm 24 h > 60 dB
Am Gerberbach	5		2		ja	
Am Gerberbach	6		2		ja	
Am Gerberbach	8		2		ja	
Am Güterbahnhof	1		1		ja	
Am Güterbahnhof	1	a	1		ja	
Am Güterbahnhof	2		1		ja	
Am Güterbahnhof	3		1		ja	
Am Güterbahnhof	4		1		ja	
Am Güterbahnhof	7		1		ja	ja
Am Güterbahnhof	22		1		ja	
Am Güterbahnhof	24		1		ja	ja
Am Heidengarten	1		2	ja	ja	
Am Heidengarten	2		2	ja	ja	
Am Heidengarten	2	a	2	ja	ja	
Am Heidengarten	2	b	2	ja	ja	
Am Heidengarten	2	c	2	ja	ja	
Am Heidengarten	2	d	2	ja	ja	
Am Heidengarten	2	e	2	ja	ja	
Am Heidengarten	3		2	ja	ja	
Am Heidengarten	4		2	ja	ja	
Am Heidengarten	5		2	ja	ja	
Am Heidengarten	6		2	ja	ja	
Am Heidengarten	7		2	ja	ja	
Am Heidengarten	8		2	ja	ja	
Am Heidengarten	9		2	ja	ja	
Am Heidengarten	10		2	ja	ja	
Am Heidengarten	11		2	ja	ja	
Am Heidengarten	13		2	ja	ja	
Am Heidengarten	15		2	ja	ja	
Am Heidengarten	17		2	ja	ja	
Am Heidengarten	19		2	ja	ja	
Am Heidengarten	4	a	2	ja	ja	
Am Hohen Rain	1		1	ja	ja	
Am Hohen Rain	2		1	ja	ja	
Am Hohen Rain	3		1	ja	ja	
Am Hohen Rain	4		1		ja	
Am Hohen Rain	4	a	1		ja	
Am Hohen Rain	5		1	ja	ja	
Am Hohen Rain	7		1		ja	
Am Hohen Rain	9		1		ja	
Am Hohen Rain	11		1		ja	
Am Hohen Rain	13		1		ja	
Am Hohen Rain	15		1		ja	
Am Hohen Rain	17		1		ja	
Am Hohen Rain	19		1		ja	
Am Hohen Rain	21		1		ja	
Am Holderstock	1		1	ja	ja	
Am Holderstock	2		1	ja	ja	
Am Holderstock	4		1	ja	ja	
Am Holderstock	6		1	ja	ja	
Am Hopfenweg	1		1		ja	
Am Hopfenweg	2		1		ja	
Am Hopfenweg	3		1		ja	
Am Hopfenweg	4		1		ja	
Am Hopfenweg	5		1		ja	
Am Hopfenweg	7		1		ja	
Am Hungerberg	1		2	ja		
Am Hungerberg	2		2	ja		
Am Hungerberg	2	a	2	ja		
Am Hungerberg	2	c	2	ja		
Am Hungerberg	3		2	ja		
Am Hungerberg	2	b	2	ja		
Am Hungerberg	4		2	ja		
Am Hungerberg	5		2	ja		
Am Hungerberg	7		2	ja		
Am Hungerberg	9		2	ja		
Am Hungerberg	11		2	ja		
Am Hungerberg	13		2			

Straßenname	Haus-Nr.	Zu-satz	Wohn-lagen-zone	Distanz Supermarkt < 500 m	Distanz Gewerbe < 500 m	Bahnlärm 24 h > 60 dB
Am Hungerberg	15		2			
Am Kapellele	1		1	ja		
Am Kapellele	2		1	ja		
Am Kapellele	3		1	ja		
Am Kapellele	4		1	ja		
Am Kapellele	5		1	ja		
Am Kapellele	6		1	ja		
Am Kapellele	7		1	ja		
Am Kapellele	8		1	ja		
Am Kapellele	9		1	ja		
Am Kapellele	10		1	ja		
Am Kapellele	11		1	ja		
Am Kapellele	13		1	ja		
Am Kapellele	15		1	ja		
Am Kapellele	17		1	ja		
Am Katzensteg	1		1			
Am Katzensteg	2		1			
Am Katzensteg	3		1			
Am Katzensteg	4		1			
Am Katzensteg	5		1			
Am Katzensteg	5	a	1			
Am Katzensteg	6		1			
Am Katzensteg	7		1			
Am Katzensteg	8		1			
Am Katzensteg	10		1			
Am Katzensteg	12		1			
Am Katzensteg	11		1			
Am Katzensteg	13		1			
Am Katzensteg	14		1			
Am Katzensteg	15		1			
Am Katzensteg	16		1			
Am Katzensteg	17		1			
Am Katzensteg	18		1			
Am Katzensteg	19		1			
Am Katzensteg	20		1			
Am Katzensteg	21		1			
Am Katzensteg	22		1			
Am Katzensteg	24		1			
Am Katzensteg	26		1			
Am Kesselhaus	1		2	ja	ja	
Am Kesselhaus	2		2	ja	ja	
Am Kesselhaus	4		2	ja	ja	
Am Kesselhaus	5		2	ja	ja	
Am Kesselhaus	6		2	ja	ja	
Am Kesselhaus	7		2	ja	ja	
Am Kesselhaus	8		2	ja	ja	
Am Kesselhaus	9		2	ja	ja	
Am Kesselhaus	10		2	ja	ja	
Am Kesselhaus	11		2	ja	ja	
Am Kestendamm	3		1		ja	ja
Am Kestendamm	4		1		ja	ja
Am Kindergarten	2		1			
Am Kindergarten	4		1			
Am Kindergarten	6		1			
Am Kindergarten	8		1			
Am Kindergarten	10		1			
Am Kindergarten	10	a	1			
Am Kindergarten	1		1			
Am Kindergarten	3		1			
Am Kindergarten	5		1			
Am Kindergarten	7		1			
Am Kirchberg	8		1	ja		
Am Kirchberg	10		1	ja		
Am Kirchberg	1		1	ja		
Am Kirchberg	2		1	ja		
Am Kirchberg	3		1	ja		
Am Kirchberg	4		1	ja		
Am Kirchberg	5		1	ja		

Straßenname	Haus-Nr.	Zu-satz	Wohn-lagen-zone	Distanz Supermarkt < 500 m	Distanz Gewerbe < 500 m	Bahnlärm 24 h > 60 dB
Am Kirchberg	6		1	ja		
Am Kirchberg	6	a	1	ja		
Am Kirchberg	7		1	ja		
Am Kirchberg	9		1	ja		
Am Kirchberg	12		1	ja		
Am Kirchberg	12	a	1	ja		
Am Kirchberg	12	b	1	ja		
Am Kirchberg	14		1	ja		
Am Kirchhofweg	1	a	1			
Am Kirchhofweg	1	b	1			
Am Kirchhofweg	2		1			
Am Kirchhofweg	2	a	1			
Am Kirchhofweg	2	b	1			
Am Kirchhofweg	2	c	1			
Am Kirchhofweg	3		1			
Am Kirchhofweg	4		1			
Am Kirchhofweg	5		1			
Am Kreuzweg	1		1			
Am Kreuzweg	5		1			
Am Kreuzweg	7		1			
Am Kreuzweg	7	a	1			
Am Kreuzweg	2		1			
Am Kreuzweg	2	a	1			
Am Kreuzweg	4		1			
Am Kreuzweg	6		1			
Am Kreuzweg	8		1			
Am Kreuzweg	9		1			
Am Kreuzweg	10		1			
Am Kreuzweg	11		1			
Am Kreuzweg	12		1			
Am Kreuzweg	13		1			
Am Kreuzweg	14		1			
Am Kreuzweg	15		1			
Am Kreuzweg	16		1			
Am Kreuzweg	17		1			
Am Kreuzweg	19		1			
Am Kreuzweg	21		1			
Am Kreuzweg	23		1			
Am Kreuzweg	25		1			
Am Kreuzweg	27		1			
Am Kronenbach	1		2		ja	
Am Kronenbach	2		2		ja	
Am Kronenbach	3		2		ja	
Am Kronenbach	4		2		ja	
Am Kronenbach	5		2		ja	
Am Kronenbach	6		2		ja	
Am Kronenbach	7		2		ja	
Am Krummer	1		1		ja	
Am Krummer	2		1		ja	
Am Krummer	2	a	1		ja	
Am Krummer	3		1		ja	
Am Krummer	4		1		ja	
Am Krummer	6		1		ja	
Am Krummer	6	a	1		ja	
Am Krummer	8		1		ja	
Am Krummer	8	a	1		ja	
Am Krummer	10		1		ja	
Am Krummer	10	a	1		ja	
Am Krummer	10	b	1		ja	
Am Krummer	11		1		ja	
Am Krummer	12		1		ja	
Am Krummer	13		1		ja	
Am Krummer	14	a	1			
Am Krummer	15		1		ja	
Am Krummer	16		1		ja	
Am Krummer	16	a	1		ja	
Am Krummer	17		1		ja	
Am Krummer	18		1		ja	

Straßenname	Haus-Nr.	Zu-satz	Wohn-lagen-zone	Distanz Supermarkt < 500 m	Distanz Gewerbe < 500 m	Bahnlärm 24 h > 60 dB
Am Krummer	19		1		ja	
Am Krummer	21		1		ja	
Am Krummer	23		1		ja	
Am Krummer	25		1		ja	
Am Langenbosch	1		1		ja	ja
Am Langenbosch	3		1		ja	ja
Am Langenbosch	5		1		ja	ja
Am Langenbosch	7		1		ja	ja
Am Lerchenrain	2		1	ja	ja	
Am Lerchenrain	4		1	ja	ja	
Am Lerchenrain	6		1	ja	ja	
Am Lerchenrain	1		2	ja	ja	
Am Lerchenrain	1	a	2	ja	ja	
Am Lerchenrain	1	b	2	ja	ja	
Am Lerchenrain	3		2	ja	ja	
Am Lerchenrain	5		2	ja	ja	
Am Lerchenrain	7		2	ja	ja	
Am Lerchenrain	8		2	ja	ja	
Am Lerchenrain	8	a	2	ja	ja	
Am Lerchenrain	8	b	2	ja	ja	
Am Lerchenrain	9		2	ja	ja	
Am Lerchenrain	10		2	ja	ja	
Am Lerchenrain	11		2	ja	ja	
Am Lerchenrain	12		2	ja	ja	
Am Lerchenrain	13		2	ja	ja	
Am Lerchenrain	14		2	ja	ja	
Am Lerchenrain	15		2	ja	ja	
Am Lerchenrain	15	a	2	ja	ja	
Am Lerchenrain	16		2	ja	ja	
Am Lerchenrain	17		2	ja	ja	
Am Lerchenrain	17	a	2	ja	ja	
Am Lerchenrain	18		2	ja	ja	
Am Lerchenrain	19		2	ja	ja	
Am Lerchenrain	20		2	ja	ja	
Am Lerchenrain	21		2	ja	ja	
Am Lerchenrain	23		2	ja	ja	
Am Lerchenrain	24		2	ja	ja	
Am Lerchenrain	26		2	ja	ja	
Am Lerchenrain	28		2	ja	ja	
Am Lerchenrain	30		2	ja	ja	
Am Lerchenrain	38		2	ja	ja	
Am Lerchenrain	40		2	ja	ja	
Am Lerchenrain	44		2	ja	ja	
Am Lerchenrain	46		2	ja	ja	
Am Lerchenrain	48		2	ja	ja	
Am Liebfrauenhof	1		2			
Am Liebfrauenhof	2		2			
Am Liebfrauenhof	3		2			
Am Liebfrauenhof	4		2			
Am Liebfrauenhof	5		2			
Am Liebfrauenhof	5	a	2			
Am Liebfrauenhof	6		2			
Am Loh	1		2	ja		
Am Loh	2		2			
Am Loh	2	a	2			
Am Loh	3		2			
Am Loh	4		2			
Am Loh	5		2			
Am Loh	5	a	2			
Am Loh	6		2			
Am Loh	6	a	2			
Am Loh	7		2			
Am Loh	8		2			
Am Loh	9		2			
Am Loh	10		2			
Am Loh	11		2			
Am Marktplatz	5	b	3		ja	
Am Marktplatz	7		3		ja	

Straßenname	Haus-Nr.	Zu-satz	Wohn-lagen-zone	Distanz Supermarkt < 500 m	Distanz Gewerbe < 500 m	Bahnlärm 24 h > 60 dB
Am Marktplatz	9		3		ja	
Am Marktplatz	1		4		ja	
Am Marktplatz	1	a	4		ja	
Am Marktplatz	2		4		ja	
Am Marktplatz	3		4		ja	
Am Marktplatz	5		4		ja	
Am Marktplatz	5	a	4		ja	
Am Marktplatz	11		4		ja	
Am Marktplatz	13		4		ja	
Am Marktplatz	13	a	4		ja	
Am Marktplatz	15		4		ja	
Am Marktplatz	17		4		ja	
Am Marktplatz	19		4		ja	
Am Marktplatz	1	b	4		ja	
Am Oberen Stein	2		1			
Am Oberen Stein	4		1			
Am Pflenzinger	1		1			
Am Pflenzinger	1	a	1			
Am Pflenzinger	1	b	1			
Am Pflenzinger	3		1			
Am Pflenzinger	3	a	1			
Am Pflenzinger	7		1			
Am Pflenzinger	9		1			
Am Pflenzinger	2		2			
Am Pflenzinger	4		2			
Am Pflenzinger	5		2			
Am Pflenzinger	6		2			
Am Pflenzinger	8		2			
Am Pflenzinger	10		2			
Am Pflenzinger	11		2			
Am Pflenzinger	12		2			
Am Pflenzinger	13		2			
Am Pflenzinger	14		2			
Am Pflenzinger	15		2			
Am Pflenzinger	16		2			
Am Pflenzinger	17		2			
Am Pflenzinger	18		2			
Am Pflenzinger	19		2			
Am Pflenzinger	21		2			
Am Pflenzinger	23		2			
Am Rain	1		1		ja	
Am Rain	2		1		ja	
Am Rain	3		1		ja	
Am Rain	4		1		ja	
Am Rain	5		1		ja	
Am Rain	6		1		ja	
Am Rain	7		1		ja	
Am Rain	8		1		ja	
Am Rain	9		1		ja	
Am Rain	10		1		ja	
Am Rain	11		1		ja	
Am Rain	12		1		ja	
Am Rain	13		1		ja	
Am Rain	14		1		ja	
Am Rain	15		1		ja	
Am Rain	15	a	1		ja	
Am Rain	16		1		ja	
Am Rain	17		1		ja	
Am Rain	17	a	1		ja	
Am Rain	19		1		ja	
Am Rain	19	a	1		ja	
Am Rain	21		1		ja	
Am Rain	23		1		ja	
Am Rittweg	2		2	ja		
Am Rittweg	2	a	2	ja		
Am Rittweg	4		2	ja		
Am Rittweg	6		3			
Am Rittweg	6	a	3			

Straßenname	Haus-Nr.	Zu-satz	Wohn-lagen-zone	Distanz Supermarkt < 500 m	Distanz Gewerbe < 500 m	Bahnlärm 24 h > 60 dB
Am Rittweg	8		3			
Am Rittweg	10		3			
Am Rittweg	12		3			
Am Rittweg	14		3			
Am Rittweg	16		3			
Am Rittweg	22		3		ja	
Am Rittweg	26		3		ja	
Am Rittweg	28		3		ja	
Am Rosenhag	2		1		ja	
Am Rosenhag	1		1		ja	
Am Rosenhag	3		1		ja	
Am Rosenhag	5		1		ja	
Am Rosenhag	7		1		ja	
Am Rosenhag	7	a	1		ja	
Am Rosenhag	9		1		ja	
Am Rothweg	2		1	ja	ja	
Am Rothweg	2	a	1	ja	ja	
Am Rothweg	2	b	1	ja	ja	
Am Rothweg	2	c	1	ja	ja	
Am Rothweg	1		1	ja	ja	
Am Rothweg	3		1	ja	ja	
Am Rothweg	4		1	ja	ja	
Am Rothweg	5		1	ja	ja	
Am Rothweg	5	a	1	ja	ja	
Am Rothweg	6		1	ja	ja	
Am Rothweg	7		1	ja	ja	
Am Rothweg	8		1	ja	ja	
Am Rothweg	9		1	ja	ja	
Am Rothweg	10		1	ja	ja	
Am Rothweg	10	a	1	ja	ja	
Am Rothweg	11		1	ja	ja	
Am Rothweg	12		1	ja	ja	
Am Rothweg	12	a	1	ja	ja	
Am Rothweg	13		1	ja	ja	
Am Rothweg	14		1	ja	ja	
Am Rothweg	15		1	ja	ja	
Am Rothweg	16		1	ja	ja	
Am Rothweg	17		1	ja	ja	
Am Rothweg	18		1	ja	ja	
Am Rothweg	18	a	1	ja	ja	
Am Rothweg	19		1	ja	ja	
Am Rothweg	20		1	ja	ja	
Am Rothweg	21		1	ja	ja	
Am Rothweg	23		1	ja	ja	
Am Rothweg	25		1	ja	ja	
Am Rothweg	27		1	ja	ja	
Am Rothweg	29		1	ja	ja	
Am Sägeteich	2		1		ja	
Am Sägeteich	2	a	1			
Am Sägeteich	3		1			
Am Sägeteich	6		1			
Am Sahlesbach	1		2			
Am Sahlesbach	2		2			
Am Sahlesbach	3		2			
Am Sahlesbach	4		2			
Am Sahlesbach	5		2			
Am Sahlesbach	6		2			
Am Sahlesbach	7		2			
Am Sahlesbach	8		2			
Am Sahlesbach	9		2			
Am Sahlesbach	10		2			
Am Sahlesbach	11		2			
Am Sahlesbach	11	a	2			
Am Sahlesbach	13		2			
Am Sahlesbach	13	a	2			
Am Sahlesbach	15		2			
Am Sahlesbach	15	a	2			
Am Sahlesbach	17		2			

Straßenname	Haus-Nr.	Zu-satz	Wohn-lagen-zone	Distanz Supermarkt < 500 m	Distanz Gewerbe < 500 m	Bahnlärm 24 h > 60 dB
Am Sahlesbach	19		2			
Am Sahlesbach	21		2			
Am Sahlesbach	23		2			
Am Sahlesbach	25		2			
Am Schelmeneck	1		1			
Am Schelmeneck	2		1			
Am Schelmeneck	3		1			
Am Schelmeneck	3	a	1			
Am Schelmeneck	5		1			
Am Schelmeneck	7		1			
Am Spitalberg	1		3			
Am Spitalberg	2		3			
Am Spitalberg	3		3			
Am Spitalberg	4		3			
Am Spitalberg	5		3			
Am Spitalberg	5	a	3			
Am Spitalberg	6		3			
Am Spitalberg	7		3			
Am Spitalberg	8		3			
Am Spitalberg	9		3			
Am Spitalberg	10		3			
Am Spitalberg	11		3			
Am Spitalberg	12		3			
Am Spitalberg	12	a	3			
Am Spitalberg	13		3			
Am Spitalberg	14		3			
Am Spitalberg	15		3			
Am Spitalberg	16		3			
Am Spitalberg	18		3			
Am Spitalberg	20		3			
Am Spitalberg	22		3			
Am Spitalberg	24		3			
Am Spitalberg	26		3			
Am Spitalberg	28		3			
Am Spitalberg	30		3			
Am Spitalberg	32		3			
Am Spitalberg	32	a	3			
Am Spitzgarten	1		1	ja		
Am Spitzgarten	2		1	ja		
Am Spitzgarten	2	a	1	ja		
Am Spitzgarten	3		1	ja		
Am Spitzgarten	4		1	ja		
Am Spitzgarten	5		1	ja		
Am Spitzgarten	6		1	ja		
Am Spitzgarten	7		1	ja		
Am Spitzgarten	8		1	ja		
Am Spitzgarten	9		1	ja		
Am Spitzgarten	10		1	ja		
Am Spitzgarten	12		1	ja		
Am Sportplatz	1		1		ja	
Am Stadtwald	75		1			
Am Stadtwald	77		1		ja	
Am Stadtwald	1		1			ja
Am Stadtwald	2		1			ja
Am Stadtwald	3		1			ja
Am Stadtwald	4		1			ja
Am Stadtwald	5		1			ja
Am Stadtwald	6		1			ja
Am Stadtwald	6	a	1			ja
Am Stadtwald	6	b	1			ja
Am Stadtwald	6	c	1			ja
Am Stadtwald	6	d	1			ja
Am Stadtwald	7		1			ja
Am Stadtwald	8		1			ja
Am Stadtwald	9		1			ja
Am Stadtwald	10		1			ja
Am Stadtwald	11		1			ja
Am Stadtwald	12		1			ja

Straßenname	Haus-Nr.	Zu-satz	Wohn-lagen-zone	Distanz Supermarkt < 500 m	Distanz Gewerbe < 500 m	Bahnlärm 24 h > 60 dB
Am Stadtwald	13		1			
Am Stadtwald	14		1			
Am Stadtwald	15		1			
Am Stadtwald	16		1			
Am Stadtwald	17		1			
Am Stadtwald	18		1			
Am Stadtwald	19		1			
Am Stadtwald	20		1			
Am Stadtwald	21		1			
Am Stadtwald	23		1			
Am Stadtwald	25		1			
Am Stadtwald	27		1			
Am Stadtwald	29		1			
Am Stadtwald	31		1			
Am Stadtwald	33		1			
Am Stadtwald	35		1			
Am Stadtwald	37		1			
Am Stadtwald	39		1			
Am Stadtwald	41		1			
Am Stadtwald	43		1			
Am Stadtwald	45		1			
Am Stadtwald	47		1			
Am Stadtwald	49		1			
Am Stadtwald	51		1			
Am Stadtwald	53		1			
Am Steingröße	1		1	ja		
Am Steingröße	2		1	ja		
Am Steingröße	3		1	ja		
Am Steingröße	4		1	ja	ja	
Am Steingröße	5		1	ja	ja	
Am Steingröße	6		1	ja	ja	
Am Steingröße	7		1	ja	ja	
Am Steingröße	9		1	ja	ja	
Am Unteren Mühlbach	34		1	ja	ja	
Am Unteren Mühlbach	1		1	ja	ja	
Am Unteren Mühlbach	1	a	1	ja	ja	
Am Unteren Mühlbach	2		1	ja	ja	
Am Unteren Mühlbach	2	a	1	ja	ja	
Am Unteren Mühlbach	3		1	ja	ja	
Am Unteren Mühlbach	4		1	ja	ja	
Am Unteren Mühlbach	11		1	ja	ja	
Am Unteren Mühlbach	20		1	ja	ja	
Am Unteren Mühlbach	21		1	ja	ja	
Am Unteren Mühlbach	22		1	ja	ja	
Am Unteren Mühlbach	23		1	ja	ja	
Am Unteren Mühlbach	24		1	ja	ja	
Am Unteren Mühlbach	25		1	ja	ja	
Am Unteren Mühlbach	25	a	1	ja	ja	
Am Unteren Mühlbach	26		1	ja	ja	
Am Unteren Mühlbach	27		1	ja	ja	
Am Unteren Mühlbach	28		1	ja	ja	
Am Unteren Mühlbach	29		1	ja	ja	
Am Unteren Mühlbach	30		1	ja	ja	
Am Unteren Mühlbach	31		1	ja	ja	
Am Unteren Mühlbach	32		1	ja	ja	
Am Waldbach	1		3			
Am Waldbach	3		3			
Am Waldbach	5		3			
Am Waldbach	7		3			
Am Waldbach	9		3			
Am Waldbach	11		3			
Am Waldbach	12		3			
Am Waldbach	13		3			
Am Waldbach	14		3			
Am Waldbach	15		3			
Am Waldbach	16		3			
Am Waldbach	17		3			
Am Waldbach	18		3			

Straßenname	Haus-Nr.	Zu-satz	Wohn-lagen-zone	Distanz Supermarkt < 500 m	Distanz Gewerbe < 500 m	Bahnlärm 24 h > 60 dB
Am Waldbach	19		3			
Am Waldbach	20		3			
Am Waldbach	21		3			
Am Waldbach	22		3			
Am Waldbach	23		3			
Am Waldbach	30		3			
Am Waldbach	32		3			
Am Waldbach	34		3			
Am Wiesenrain	7		1			ja
Am Wiesenrain	1		1			
Am Wiesenrain	2		1			
Am Wiesenrain	4		1			
Am Wiesenrain	6		1			
Am Wiesenrain	8		1			
Am Wiesenrain	10		1			
Am Wiesenrain	12		1			
Am Wiesenrain	14		1			
Am Wiesenrain	16		1			
Am Winkelbach	1		2			
Am Winkelbach	2		2			
Am Winkelbach	2	a	2			
Am Winkelbach	4		2		ja	
Am Winkelbach	4	a	2		ja	
Am Winkelbach	6		2		ja	
Am Winzkeller	1		2			
Am Winzkeller	1	a	2			
Am Winzkeller	2		2			
Am Winzkeller	3		2			
Am Winzkeller	5		2			
Am Winzkeller	6		2			
Am Winzkeller	7		2			
Am Winzkeller	9		2			
Am Winzkeller	11		2			
Am Winzkeller	13		2			
Am Winzkeller	15		2			
Am Wolfsbrunnen	25		1	ja		
Am Wolfsbrunnen	18		1	ja		
Am Wolfsbrunnen	20		1	ja		
Am Wolfsbrunnen	27		1	ja		
Am Wolfsbrunnen	29		1			
Am Wolfsbrunnen	1		1	ja		
Am Wolfsbrunnen	2		1	ja		
Am Wolfsbrunnen	3		1	ja		
Am Wolfsbrunnen	4		1	ja		
Am Wolfsbrunnen	5		1	ja		
Am Wolfsbrunnen	6		1	ja		
Am Wolfsbrunnen	7		1	ja		
Am Wolfsbrunnen	8		1	ja		
Am Wolfsbrunnen	9		1	ja		
Am Wolfsbrunnen	10		1	ja		
Am Wolfsbrunnen	11		1	ja		
Am Wolfsbrunnen	11	a	1	ja		
Am Wolfsbrunnen	12		1	ja		
Am Wolfsbrunnen	13		1	ja		
Am Wolfsbrunnen	13	a	1	ja		
Am Wolfsbrunnen	14		1	ja		
Am Wolfsbrunnen	15		1	ja		
Am Wolfsbrunnen	16		1	ja		
Am Wolfsbrunnen	17		1	ja		
Am Wolfsbrunnen	19		1	ja		
Am Wolfsbrunnen	21		1	ja		
Am Wolfsbrunnen	23		1	ja		
Am Wolfsgraben	1		1	ja		
Am Wolfsgraben	3		1	ja		
Am Wolfsgraben	3	a	1	ja		
Am Wolfsgraben	4		1	ja		
Am Wolfsgraben	5		1	ja		
Am Wolfsgraben	5	a	1	ja		

Straßenname	Haus-Nr.	Zu-satz	Wohn-lagen-zone	Distanz Supermarkt < 500 m	Distanz Gewerbe < 500 m	Bahnlärm 24 h > 60 dB
Am Wolfsgraben	6		1	ja		
Am Wolfsgraben	7		1	ja		
Am Wolfsgraben	7	a	1	ja		
Am Wolfsgraben	8		1	ja		
Am Wolfsgraben	9		1			
Am Wolfsgraben	10		1	ja		
Am Wolfsgraben	11		1			
Am Wolfsgraben	12		1	ja		
Am Wolfsgraben	13		1			
Am Wolfsgraben	14		1			
Am Wolfsgraben	15		1			
Am Wolfsgraben	16		1			
Am Wolfsgraben	17		1			
Am Wolfsgraben	18		1			
Am Wolfsgraben	19		1			
Am Wolfsgraben	20		1			
Am Wolfsgraben	21		1			
Am Wolfsgraben	23		1			
Am Wolfsgraben	25		1			
Am Wolfsgraben	27		1			
Am Wolfsgraben	29		1			
Amalie-Hofer-Straße	2		1			
Amalie-Hofer-Straße	2	a	1			ja
Amalie-Hofer-Straße	4		1			
Amalie-Struve-Straße	2		3	ja		
Amalie-Struve-Straße	7		3	ja		
Amalie-Struve-Straße	9		3	ja		
Amalie-Tonoli-Straße	1		2	ja	ja	
Amalie-Tonoli-Straße	3		2	ja	ja	
Amalie-Tonoli-Straße	5		2	ja	ja	
Amalie-Tonoli-Straße	7		2	ja	ja	
Amalie-Tonoli-Straße	9		2	ja	ja	
Amalie-Tonoli-Straße	11		2	ja	ja	
Amand-Goegg-Straße	2		2	ja		
Amand-Goegg-Straße	4		2	ja		
Amselweg	2		1	ja	ja	ja
Amselweg	4		1	ja	ja	ja
Amselweg	6		1	ja	ja	ja
Amselweg	8		1	ja	ja	ja
Amselweg	10		1	ja	ja	ja
Amselweg	12		1	ja	ja	ja
Amselweg	14		1	ja	ja	ja
Amselweg	16		1	ja	ja	ja
Amselweg	18		1	ja	ja	ja
Amselweg	20		1	ja	ja	ja
Amselweg	22		1	ja	ja	ja
Amselweg	24		1	ja	ja	ja
Amselweg	26		1	ja	ja	ja
Amselweg	28		1	ja	ja	ja
An der Eich	1		1		ja	
An der Eich	4		1		ja	
An der Eich	6		1		ja	
An der Eich	7		1		ja	
An der Eich	8		1		ja	
An der Eich	9		1		ja	
An der Eich	11		1		ja	
An der Eich	13		1		ja	
An der Hohl-gasse	1		3			
An der Hohl-gasse	2		3			
An der Hohl-gasse	3		3			
An der Hohl-gasse	4		3			
An der Hohl-gasse	4	a	3			
An der Hohl-gasse	5	a	3			
An der Hohl-gasse	6		3			
An der Hohl-gasse	8		3			
An der Hohl-gasse	8	a	3			
An der Hohl-gasse	9		3			
An der Hohl-gasse	10		3			

Straßenname	Haus-Nr.	Zu-satz	Wohn-lagen-zone	Distanz Supermarkt < 500 m	Distanz Gewerbe < 500 m	Bahnlärm 24 h > 60 dB
An der Hohl-gasse	10	a	3			
An der Hohl-gasse	11		3			
An der Hohl-gasse	13		3			
An der Hohl-gasse	14		3			
An der Hohl-gasse	15		3			
An der Hohl-gasse	16		3			
An der Hohl-gasse	17		3			
An der Hohl-gasse	19		3			
An der Hohl-gasse	21		3			
An der Hohl-gasse	23		3			
An der Säge	23		1	ja		
An der Säge	1		2	ja		
An der Säge	3		2	ja		
An der Säge	5		2	ja		
An der Säge	7		2	ja		
An der Säge	9		2	ja		
An der Säge	11		2	ja		
An der Säge	13		2	ja		
An der Säge	15		2	ja		
An der Säge	17		2	ja		
An der Säge	19		2	ja		
An der Säge	21		2	ja		
An der Schleif	1		2			
An der Schleif	4		2			
An der Schleif	6		2			
An der Schleif	2		2			
An der Schleif	8		2			
An der Tagmess	1		3			
An der Tagmess	3		3			
An der Tagmess	5		3			
An der Tagmess	6		3		ja	
An der Tagmess	6	a	3		ja	
An der Tagmess	7		3			
An der Tagmess	7	a	3			
An der Tagmess	7	b	3			
An der Tagmess	8		3		ja	
An der Tagmess	9		3			
An der Tagmess	9	a	3			
An der Tagmess	10		3	ja	ja	
An der Tagmess	10	a	3	ja	ja	
An der Tagmess	10	b	3	ja	ja	
An der Tagmess	11		3			
An der Tagmess	12		3	ja	ja	
An der Tagmess	13		3			
An der Tagmess	14		3	ja	ja	
An der Tagmess	15		3			
An der Tagmess	16		3	ja	ja	
An der Tagmess	17		3	ja	ja	
An der Tagmess	18		3	ja	ja	
An der Tagmess	19		3		ja	
An der Wiede	1		2		ja	
An der Wiede	2		2		ja	
An der Wiede	3		2		ja	
An der Wiede	4		2		ja	
An der Wiede	5		2		ja	
An der Wiede	6		2		ja	
An der Wiede	7		2		ja	
An der Wiede	8		2		ja	
An der Wiede	9		2		ja	
An der Wiede	10		2		ja	
An der Wiede	12		2		ja	
Anemonenweg	1		1		ja	
Anemonenweg	2		1		ja	
Anemonenweg	3		1		ja	
Anemonenweg	4		1		ja	
Anemonenweg	5		1		ja	
Anemonenweg	5	a	1		ja	
Anemonenweg	6		1		ja	

Straßenname	Haus-Nr.	Zu-satz	Wohn-lagen-zone	Distanz Supermarkt < 500 m	Distanz Gewerbe < 500 m	Bahnlärm 24 h > 60 dB
Anemonenweg	7		1		ja	
Anemonenweg	8		1		ja	
Anemonenweg	9		1		ja	
Anemonenweg	10		1		ja	
Anemonenweg	11		1		ja	
Anemonenweg	12		1		ja	
Anemonenweg	13		1		ja	
Anemonenweg	14		1		ja	
Anemonenweg	15		1		ja	
Anemonenweg	16		1		ja	
Anemonenweg	17		1		ja	
Anemonenweg	19		1		ja	
Anemonenweg	21		1		ja	
Anemonenweg	23		1		ja	
Anemonenweg	25		1		ja	
Anemonenweg	27		1		ja	
Anemonenweg	29		1		ja	
Angelgasse	1		2		ja	
Angelgasse	3		2	ja	ja	
Angelgasse	4		2		ja	
Angelgasse	4	a	2		ja	
Angelgasse	5		2	ja	ja	
Angelgasse	6		2		ja	
Angelgasse	7		2	ja	ja	
Angelgasse	8		2	ja	ja	
Angelgasse	9		2	ja	ja	
Angelgasse	10		2	ja	ja	
Angelgasse	11		2	ja	ja	
Angelgasse	12		2	ja	ja	
Angeräckerle	1		1		ja	
Angeräckerle	2		1		ja	
Angeräckerle	3		1		ja	
Anselmentstraße	1		1		ja	
Anselmentstraße	2		1		ja	
Anselmentstraße	3		1		ja	
Anselmentstraße	4		1		ja	
Anselmentstraße	4	a	1		ja	
Anselmentstraße	4	b	1		ja	
Anselmentstraße	5		1		ja	
Anselmentstraße	6		1		ja	
Anselmentstraße	6	a	1		ja	
Anselmentstraße	6	b	1		ja	
Anselmentstraße	6	c	1		ja	
Anselmentstraße	7		1		ja	
Anselmentstraße	8		1		ja	
Anselmentstraße	9		1		ja	
Anselmentstraße	11		1			
Anselmentstraße	12		1			
Anselmentstraße	13		1			
Anselmentstraße	13	a	1			
Anselmentstraße	14		1			
Anselmentstraße	15		1			
Anselmentstraße	16		1			
Anselmentstraße	17		1			
Anselmentstraße	18		1			
Anselmentstraße	19		1			
Anselmentstraße	20		1			
Anselmentstraße	21		1			
Anselmentstraße	22		1			
Anselmentstraße	24		1			
Anton-Fendrich-Straße	3		3	ja		
Anton-Fendrich-Straße	4		3	ja		
Anton-Fendrich-Straße	5		3	ja		
Anton-Fendrich-Straße	6		3	ja		
Anton-Fendrich-Straße	8		3	ja		
Anton-Fendrich-Straße	10		3	ja		
Anton-Fendrich-Straße	12		3	ja		
Anton-Scherer-Straße	1		1	ja		

Straßenname	Haus-Nr.	Zu-satz	Wohn-lagen-zone	Distanz Supermarkt < 500 m	Distanz Gewerbe < 500 m	Bahnlärm 24 h > 60 dB
Anton-Scherer-Straße	1	a	1	ja		
Anton-Scherer-Straße	2		1	ja		
Anton-Scherer-Straße	3		1	ja		
Anton-Scherer-Straße	3	a	1	ja		
Anton-Scherer-Straße	4		1	ja		
Anton-Scherer-Straße	5		1	ja		
Anton-Scherer-Straße	6		1	ja		
Anton-Scherer-Straße	7		1	ja		
Anton-Scherer-Straße	8		1	ja		
Anton-Scherer-Straße	10		1	ja		
Appenweierstraße	2		1			ja
Appenweierstraße	3		1			ja
Appenweierstraße	4		1			
Appenweierstraße	4	a	1			ja
Appenweierstraße	5		1			ja
Appenweierstraße	6		1			ja
Appenweierstraße	7		1			ja
Appenweierstraße	9		1			ja
Appenweierstraße	11		1			ja
Asternweg	1		1	ja		ja
Asternweg	2		1	ja	ja	ja
Asternweg	3		1	ja	ja	ja
Asternweg	4		1	ja	ja	ja
Asternweg	6		1	ja	ja	ja
Asternweg	11		1	ja	ja	ja
Asternweg	11	a	1	ja	ja	ja
Auf dem Äckerle	12		2			
Auf dem Äckerle	14		2			
Auf dem Äckerle	1		2			
Auf dem Äckerle	1	a	2			
Auf dem Äckerle	2		2			
Auf dem Äckerle	3		2			
Auf dem Äckerle	4		2			
Auf dem Äckerle	5		2			
Auf dem Äckerle	6		2			
Auf dem Äckerle	7		2			
Auf dem Äckerle	8		2			
Auf dem Äckerle	10		2			
Auf dem Nußbuckel	1		3		ja	
Auf dem Nußbuckel	2		3		ja	
Auf dem Nußbuckel	3		3		ja	
Auf dem Nußbuckel	4		3		ja	
Auf dem Nußbuckel	5		3			
Auf dem Nußbuckel	6		3		ja	
Auf dem Nußbuckel	7		3			
Auf dem Nußbuckel	8		3			
Auf dem Nußbuckel	9		3			
Auf dem Nußbuckel	10		3			
Auf dem Nußbuckel	11		3			
Auf dem Nußbuckel	12		3			
Auf dem Nußbuckel	13		3			
Auf dem Nußbuckel	14		3			
Auf dem Nußbuckel	15		3			
Auf dem Nußbuckel	16		3			
Auf dem Nußbuckel	17		3			
Auf dem Nußbuckel	18		3			
Auf dem Nußbuckel	19		3			
Auf dem Nußbuckel	20		3			
Auf dem Nußbuckel	21		3			
Auf dem Nußbuckel	22		3			
Auf dem Nußbuckel	23		3			
Auf dem Nußbuckel	24		3			
Auf dem Rain	1		2			
Auf dem Rain	2		2			
Auf dem Rain	3		2			
Auf dem Rain	4		2			
Auf dem Rain	5		2			
Augustaplatz	1		2	ja		

Straßenname	Haus-Nr.	Zu-satz	Wohn-lagen-zone	Distanz Supermarkt < 500 m	Distanz Gewerbe < 500 m	Bahnlärm 24 h > 60 dB
Augustaplatz	1	a	2	ja		
Augustaplatz	2		2	ja		
Augustaplatz	3		2	ja		
Augustaplatz	4		2	ja		
Augustastraße	1		2	ja		ja
Augustastraße	1	a	2	ja		
Augustastraße	2		2	ja		ja
Augustastraße	3		2	ja		
Augustastraße	4		2	ja		
Augustastraße	4	a	2	ja		
Augustastraße	5		2	ja		
Augustastraße	6		2	ja		
Augustastraße	6	a	2	ja		
Augustastraße	7		2	ja		
Augustastraße	8		2	ja		
Augustastraße	9		2	ja		
Augustastraße	11		2	ja		
Augustastraße	12		2	ja		
Augustastraße	13		2	ja		
Augustastraße	14		2	ja		
Augustastraße	15		2	ja		
Augustastraße	16		2	ja		
Augustastraße	17		2	ja		
Augustastraße	17	a	2	ja		
Augustastraße	18		2	ja		
August-Hund-Straße	1		1	ja	ja	
August-Hund-Straße	2		1	ja	ja	
August-Hund-Straße	3		1	ja	ja	
August-Hund-Straße	4		1	ja	ja	
August-Hund-Straße	5		1	ja	ja	
August-Hund-Straße	6		1	ja	ja	
August-Hund-Straße	7		1	ja	ja	
August-Hund-Straße	8		1	ja	ja	
August-Hund-Straße	9		1	ja	ja	
August-Hund-Straße	10		1	ja	ja	
August-Hund-Straße	11		1	ja	ja	
August-Hund-Straße	12		1	ja	ja	
August-Hund-Straße	13		1	ja	ja	
August-Hund-Straße	14		1	ja	ja	
August-Hund-Straße	15		1	ja	ja	
August-Hund-Straße	16		1	ja	ja	
August-Hund-Straße	17		1	ja	ja	
August-Hund-Straße	18		1	ja	ja	
August-Hund-Straße	19		1	ja	ja	
August-Hund-Straße	20		1	ja	ja	
August-Hund-Straße	21		1	ja	ja	
August-Hund-Straße	23		1	ja	ja	
B						
Bachallee	1		1		ja	
Bachallee	2		1		ja	
Bachallee	3		1		ja	
Bachallee	3	a	1		ja	
Bachallee	4		1		ja	
Bachallee	6		1		ja	
Bachallee	8		1		ja	
Bachallee	9		1		ja	
Bachallee	10		1		ja	
Bachallee	10	a	1		ja	
Bachallee	11		1		ja	
Bachallee	12		1		ja	
Bachallee	12	a	1		ja	
Bachallee	13		1		ja	
Bachallee	14		1		ja	
Bachallee	16		1		ja	
Bachallee	16	a	1		ja	
Bachallee	18		1		ja	
Bachallee	20		1		ja	
Bachallee	22		1		ja	

Straßenname	Haus-Nr.	Zu-satz	Wohn-lagen-zone	Distanz Supermarkt < 500 m	Distanz Gewerbe < 500 m	Bahnlärm 24 h > 60 dB
Bachallee	22	b	1			
Bachallee	5		1		ja	
Bachallee	5	a	1		ja	
Bachallee	7		1		ja	
Bachallee	15		1		ja	
Bachallee	17		1		ja	
Bachallee	19		1		ja	
Bachallee	21		1		ja	
Bachallee	21	a	1		ja	
Bachallee	23		1		ja	
Bachallee	24		1			
Bachallee	25		1			
Bachallee	27		1			
Bachallee	29		1			
Bachallee	31		1			
Bachstraße	28		1		ja	
Bachstraße	1		1			
Bachstraße	1	a	1			
Bachstraße	3		1			
Bachstraße	5		1			
Bachstraße	7		1			
Bachstraße	9		1			
Bachstraße	11		1			
Bachstraße	13		1			
Bachstraße	15		1			
Bachstraße	15	a	1			
Bachstraße	16		1		ja	
Bachstraße	17		1		ja	
Bachstraße	18		1		ja	
Bachstraße	19		1		ja	
Bachstraße	21		1		ja	
Bachstraße	22		1		ja	
Bachstraße	23		1		ja	
Bachstraße	24		1		ja	
Bachstraße	25		1		ja	
Bachstraße	26		1		ja	
Bachstraße	27		1		ja	
Bachstraße	29		1		ja	
Bachstraße	29	a	1		ja	
Bachstraße	31		1		ja	
Bachstraße	31	a	1		ja	
Bachstraße	39		1		ja	
Bachstraße	41		1		ja	
Bachstraße	43		1		ja	
Bachstraße	45		1		ja	
Bachstraße	47		1		ja	
Bachstraße	49		1		ja	
Bachstraße	51		1		ja	
Bachstraße	51	a	1		ja	
Bachstraße	2		1		ja	
Bachstraße	4		1		ja	
Bachstraße	4	a	1		ja	
Bachstraße	4	b	1		ja	
Bachstraße	6		1		ja	
Bachstraße	8		1		ja	
Bachstraße	10		1		ja	
Bachstraße	12		1		ja	
Bachstraße	14		1		ja	
Bäckergasse	2		4			
Badener Straße	1		1		ja	
Badener Straße	1	a	1		ja	
Badener Straße	2		1		ja	
Badener Straße	3		1		ja	
Badener Straße	4		1		ja	
Badener Straße	5		1		ja	
Badener Straße	6		1		ja	
Badener Straße	7		1		ja	
Badener Straße	8		1		ja	

Straßenname	Haus-Nr.	Zu-satz	Wohn-lagen-zone	Distanz Supermarkt < 500 m	Distanz Gewerbe < 500 m	Bahnlärm 24 h > 60 dB
Badener Straße	8	a	1		ja	
Badener Straße	9		1		ja	
Badener Straße	10		1		ja	
Badener Straße	12		1		ja	
Badener Straße	11		1		ja	
Badener Straße	13		1		ja	
Badener Straße	14		1		ja	
Badener Straße	15		1		ja	
Badener Straße	16		1		ja	
Badener Straße	17		1		ja	
Badener Straße	18		1		ja	
Badstraße	22		1		ja	ja
Badstraße	22	a	1		ja	
Badstraße	22	e	1		ja	ja
Badstraße	24		1		ja	
Badstraße	24	a	1			
Badstraße	26		1			
Badstraße	28		1			
Badstraße	30		1			
Badstraße	63		1			
Badstraße	65		1			
Badstraße	53		1		ja	
Badstraße	55		1		ja	
Badstraße	20		1		ja	ja
Badstraße	20	a	1		ja	ja
Badstraße	20	b	1		ja	ja
Badstraße	2	a	2		ja	
Badstraße	2	b	2		ja	
Badstraße	4		2		ja	
Badstraße	6		2		ja	
Badstraße	7		2		ja	
Badstraße	9		2		ja	
Badstraße	11		2		ja	
Badstraße	13		2		ja	
Badstraße	14		2		ja	
Badstraße	15		2		ja	
Badstraße	16		2		ja	
Badstraße	17		2		ja	
Badstraße	18		2		ja	
Badstraße	18	a	2		ja	
Badstraße	18	b	2		ja	ja
Badstraße	19		2		ja	
Badstraße	25		2		ja	
Badstraße	27		2		ja	
Badstraße	39		2		ja	
Badstraße	41		2		ja	
Badstraße	41	a	2		ja	
Badstraße	49		2		ja	ja
Badstraße	2		3		ja	
Banater Weg	1		1			
Banater Weg	2		1			
Banater Weg	3		1			
Banater Weg	4		1			
Banater Weg	5		1			
Banater Weg	6		1			
Banater Weg	7		1			
Banater Weg	8		1			
Banater Weg	10		1			
Banater Weg	12		1			
Bauerngasse	1		3	ja		
Bauerngasse	2		3	ja		
Bauerngasse	3		3	ja		
Bauerngasse	3	a	3	ja		
Beethovenstraße	20		1			
Beethovenstraße	2		3			
Begonienweg	1		1		ja	
Begonienweg	2		1		ja	
Begonienweg	3		1		ja	

Straßenname	Haus-Nr.	Zu-satz	Wohn-lagen-zone	Distanz Supermarkt < 500 m	Distanz Gewerbe < 500 m	Bahnlärm 24 h > 60 dB
Behringstraße	1		1	ja	ja	
Behringstraße	2		1	ja	ja	
Behringstraße	3		1	ja	ja	
Behringstraße	4		1	ja	ja	
Behringstraße	5		1	ja	ja	
Behringstraße	6		1	ja	ja	
Behringstraße	8		1	ja	ja	
Behringstraße	10		1	ja	ja	
Beim Alten Ausbesserungswerk	2		1	ja	ja	
Beim Alten Ausbesserungswerk	4		1	ja	ja	
Beim Alten Ausbesserungswerk	4	a	1	ja	ja	
Beim Alten Ausbesserungswerk	4	b	1	ja	ja	
Beim Alten Ausbesserungswerk	5		1	ja	ja	
Beim Alten Ausbesserungswerk	6		1	ja	ja	
Beim Alten Ausbesserungswerk	9		1	ja	ja	
Beim Alten Ausbesserungswerk	11		1	ja	ja	
Beim Alten Ausbesserungswerk	13		1	ja	ja	
Beim Alten Ausbesserungswerk	3		1	ja	ja	ja
Beim Kalbsbrunnen	1	a	1			
Beim Kalbsbrunnen	1		3			
Beim Kalbsbrunnen	2		3			
Beim Kalbsbrunnen	3		3			
Beim Kalbsbrunnen	4		3			
Beim Kalbsbrunnen	4	a	3			
Beim Kalbsbrunnen	5		3			
Beim Kalbsbrunnen	6		3			
Bellenwaldstraße	1	c	1		ja	
Bellenwaldstraße	1	a	1		ja	
Bellenwaldstraße	1	b	1		ja	
Bellenwaldstraße	1		1		ja	
Bellenwaldstraße	2		1		ja	
Bellenwaldstraße	3		1		ja	
Bellenwaldstraße	4		1		ja	
Bellenwaldstraße	5		1		ja	
Bellenwaldstraße	6		1		ja	
Bellenwaldstraße	6	a	1		ja	
Bellenwaldstraße	7		1		ja	
Bellenwaldstraße	8		1		ja	
Bellenwaldstraße	9		1		ja	
Bellenwaldstraße	10		1		ja	
Bellenwaldstraße	11		1		ja	
Bellenwaldstraße	12		1		ja	
Bellenwaldstraße	13		1		ja	
Bellenwaldstraße	14		1		ja	
Bellenwaldstraße	15		1		ja	
Bellenwaldstraße	15	a	1		ja	
Bellenwaldstraße	16		1		ja	
Bellenwaldstraße	17		1		ja	
Bellenwaldstraße	18		1		ja	
Bellenwaldstraße	19		1		ja	
Bellenwaldstraße	20		1		ja	
Bellenwaldstraße	21		1		ja	
Bellenwaldstraße	22		1		ja	
Bellenwaldstraße	23		1		ja	
Bellenwaldstraße	24		1		ja	
Bellenwaldstraße	25		1		ja	
Bellenwaldstraße	26		1		ja	
Bellenwaldstraße	27		1		ja	
Bellenwaldstraße	28		1		ja	
Bellenwaldstraße	29		1		ja	

Straßenname	Haus-Nr.	Zu-satz	Wohn-lagen-zone	Distanz Supermarkt < 500 m	Distanz Gewerbe < 500 m	Bahnlärm 24 h > 60 dB
Bellenwaldstraße	30		1		ja	
Bellenwaldstraße	31		1		ja	
Bellenwaldstraße	32		1	ja	ja	
Bellenwaldstraße	33		1		ja	
Bellenwaldstraße	34		1	ja	ja	
Bellenwaldstraße	35		1		ja	
Bellenwaldstraße	36		1	ja	ja	
Bellenwaldstraße	37		1		ja	
Bellenwaldstraße	38		1	ja	ja	
Bellenwaldstraße	39		1		ja	
Bellenwaldstraße	40		1	ja	ja	
Bellenwaldstraße	41		1		ja	
Bellenwaldstraße	41	a	1		ja	
Bellenwaldstraße	41	b	1		ja	
Bellenwaldstraße	42		1	ja	ja	
Bellenwaldstraße	43		1		ja	
Bellenwaldstraße	44		1	ja	ja	
Bellenwaldstraße	45		1		ja	
Bellenwaldstraße	46		1	ja	ja	
Bellenwaldstraße	47		1		ja	
Bellenwaldstraße	48		1	ja	ja	
Bellenwaldstraße	49		1		ja	
Bellenwaldstraße	49	a	1		ja	
Bellenwaldstraße	50		1	ja	ja	
Bellenwaldstraße	51		1		ja	
Bellenwaldstraße	52		1	ja	ja	
Bellenwaldstraße	53		1		ja	
Bellenwaldstraße	54		1	ja	ja	
Bellenwaldstraße	55		1		ja	
Bellenwaldstraße	56		1	ja	ja	
Bellenwaldstraße	57		1		ja	
Bellenwaldstraße	58		1	ja	ja	
Bellenwaldstraße	59		1		ja	
Bellenwaldstraße	60		1	ja	ja	
Bellenwaldstraße	60	a	1	ja	ja	
Bellenwaldstraße	61		1		ja	
Bellenwaldstraße	62		1	ja	ja	
Bellenwaldstraße	63		1	ja	ja	
Bellenwaldstraße	64		1	ja	ja	
Bellenwaldstraße	65		1	ja	ja	
Bellenwaldstraße	66		1	ja	ja	
Bellenwaldstraße	67		1	ja	ja	
Bellenwaldstraße	68		1	ja		
Bellenwaldstraße	69		1	ja	ja	
Bellenwaldstraße	69	a	1	ja	ja	
Bellenwaldstraße	71		1	ja	ja	
Bellenwaldstraße	73		1	ja	ja	
Bellenwaldstraße	75		1	ja	ja	
Bellenwaldstraße	77		1	ja	ja	
Bellenwaldstraße	79		1	ja	ja	
Bellenwaldstraße	81		1	ja	ja	
Bellenwaldstraße	83		1	ja	ja	
Bellenwaldstraße	85		1	ja	ja	
Bellenwaldstraße	87		1	ja		
Bellenwaldstraße	89		1	ja		
Bellenwaldstraße	91		1	ja		
Bellenwaldweg	1		1	ja		ja
Bellenwaldweg	2		1	ja		
Bellenwaldweg	3		1	ja		
Bellenwaldweg	4		1	ja		
Bellenwaldweg	5		1	ja		
Bellenwaldweg	6		1	ja		
Bellenwaldweg	7		1	ja		ja
Bellenwaldweg	8		1	ja		
Bellenwaldweg	9		1	ja		ja
Bellenwaldweg	10		1	ja		ja
Bellenwaldweg	11		1	ja		
Bellenwaldweg	12		1	ja		ja

Straßenname	Haus-Nr.	Zu-satz	Wohn-lagen-zone	Distanz Supermarkt < 500 m	Distanz Gewerbe < 500 m	Bahnlärm 24 h > 60 dB
Bellenwaldweg	13		1	ja		
Bellenwaldweg	14		1	ja		
Bellenwaldweg	15		1	ja		ja
Bellenwaldweg	16		1	ja		
Bellenwaldweg	17		1	ja		ja
Bellenwaldweg	18		1	ja		
Bellenwaldweg	19		1	ja		
Bellenwaldweg	20		1	ja		
Bellenwaldweg	21		1	ja		
Bellenwaldweg	22		1	ja		
Bellenwaldweg	23		1	ja		
Bellenwaldweg	24		1	ja		
Bellenwaldweg	25		1	ja		
Bellenwaldweg	27		1	ja		
Bellenwaldweg	29		1	ja		
Bellenwaldweg	31		1	ja		
Bellenwaldweg	33		1	ja		
Bellenwaldweg	35		1	ja		
Bellenwaldweg	37		1	ja		
Berckholtzweg	1		1	ja	ja	
Berckholtzweg	2		1	ja	ja	
Berckholtzweg	3		1	ja	ja	
Berckholtzweg	4		1	ja	ja	
Berckholtzweg	5		1	ja	ja	
Berckholtzweg	6		1	ja	ja	
Berckholtzweg	7		1	ja	ja	
Berckholtzweg	8		1	ja	ja	
Berckholtzweg	9		1	ja	ja	
Berckholtzweg	10		1	ja	ja	
Berckholtzweg	11		1	ja	ja	
Berckholtzweg	12		1	ja	ja	
Berckholtzweg	14		1	ja	ja	
Berckholtzweg	16		1	ja	ja	
Berckholtzweg	18		1	ja	ja	
Berckholtzweg	20		1	ja	ja	
Berckholtzweg	22		1	ja	ja	
Berckholtzweg	24		1	ja	ja	
Bergblickstraße	1		2			
Bergblickstraße	2		2			
Bergblickstraße	3		2			
Bergblickstraße	4		2			
Bergblickstraße	5		2			
Bergblickstraße	6		2			
Bergblickstraße	7		2			
Bergblickstraße	8		2			
Bergblickstraße	9		2			
Bergblickstraße	10		2			
Bergblickstraße	11		2			
Bergblickstraße	12		2			
Bergblickstraße	13		2			
Bergblickstraße	14		2			
Bergblickstraße	15		2			
Bergblickstraße	16		2			
Bergblickstraße	17		2			
Bergblickstraße	18		2			
Bergblickstraße	19		2			
Bergblickstraße	20		2			
Bergblickstraße	21		2			
Bergblickstraße	22		2			
Bergblickstraße	23		2			
Bergblickstraße	24		2			
Bergblickstraße	25		2			
Bergblickstraße	26		2			
Bergblickstraße	27		2			
Bergblickstraße	28		2			
Bergblickstraße	29		2			
Bergblickstraße	30		2			
Bergblickstraße	31		2		ja	

Straßenname	Haus-Nr.	Zu-satz	Wohn-lagen-zone	Distanz Supermarkt < 500 m	Distanz Gewerbe < 500 m	Bahnlärm 24 h > 60 dB
Bergblickstraße	31	a	2		ja	
Bergblickstraße	32		2			
Bergblickstraße	33		2		ja	
Bergblickstraße	33	a	2		ja	
Bergblickstraße	34		2			
Bergblickstraße	35		2		ja	
Bergblickstraße	36		2		ja	
Bergblickstraße	37		2		ja	
Bergblickstraße	38		2		ja	
Bergblickstraße	39		2		ja	
Bergblickstraße	40		2			
Bergblickstraße	41		2		ja	
Bergblickstraße	42		2		ja	
Bergblickstraße	43		2		ja	
Bergblickstraße	44		2		ja	
Bergblickstraße	45		2		ja	
Bergblickstraße	46		2		ja	
Bergblickstraße	47		2		ja	
Bergblickstraße	49		2		ja	
Bergblickstraße	51		2	ja	ja	
Bergstraße	1		1			
Bergstraße	2		1		ja	
Bergstraße	2	a	1			
Bergstraße	3		1		ja	
Bergstraße	4		1		ja	
Bergstraße	5		1		ja	
Bergstraße	5	a	1		ja	
Bergstraße	7		1		ja	
Bergstraße	9		1	ja	ja	
Bergstraße	11		1	ja	ja	
Bergstraße	13		1		ja	
Bergstraße	15		1		ja	
Bergstraße	17		1		ja	
Bergstraße	19		1		ja	
Berliner Straße	1		1	ja	ja	
Berliner Straße	2		1	ja	ja	
Berliner Straße	3		1	ja	ja	
Berliner Straße	4		1	ja	ja	
Berliner Straße	5		1	ja	ja	
Berliner Straße	6		1	ja	ja	
Berliner Straße	7		1	ja	ja	
Berliner Straße	8		1	ja	ja	
Berliner Straße	9		1	ja	ja	
Berliner Straße	10		1	ja	ja	
Berliner Straße	11		1	ja	ja	
Berliner Straße	11	a	1	ja	ja	
Berliner Straße	12		1	ja	ja	
Berliner Straße	13		1	ja	ja	
Berliner Straße	15		1	ja	ja	
Berliner Straße	15	a	1	ja	ja	
Berliner Straße	17		1	ja	ja	
Bertha-von-Suttner-Straße	1		1	ja	ja	
Bertha-von-Suttner-Straße	2		1	ja	ja	
Bertha-von-Suttner-Straße	3		1	ja	ja	
Bertha-von-Suttner-Straße	4		1	ja	ja	
Bertha-von-Suttner-Straße	6		1	ja	ja	
Bertha-von-Suttner-Straße	7		1	ja	ja	
Bertha-von-Suttner-Straße	8		1	ja	ja	
Bertha-von-Suttner-Straße	8	a	1	ja	ja	
Bertha-von-Suttner-Straße	8	b	1	ja	ja	
Bertha-von-Suttner-Straße	9		1	ja	ja	
Binsengeweg	1		1		ja	
Binsengeweg	3		1		ja	
Binsengeweg	5		1		ja	
Binsengeweg	7		1		ja	
Binsengeweg	9		1		ja	
Binsengeweg	11		1		ja	
Binsengeweg	13		1		ja	

Straßenname	Haus-Nr.	Zu-satz	Wohn-lagen-zone	Distanz Supermarkt < 500 m	Distanz Gewerbe < 500 m	Bahnlärm 24 h > 60 dB
Binsenweg	15		1		ja	
Binsenweg	17		1		ja	
Binsenweg	19		1		ja	
Birkenallee	2		1			
Birkenallee	3		1			
Birkenallee	4		1			
Birkenallee	5		1			
Birkenallee	6		1			
Birkenallee	7		1			
Birkenallee	8		1			
Birkenallee	9		1			
Blöchlestraße	1		3			
Blöchlestraße	2		3			
Blöchlestraße	3		3			
Blöchlestraße	3	a	3			
Blöchlestraße	4		3			
Blöchlestraße	5		3			
Blöchlestraße	6		3			
Blöchlestraße	7		3			
Blöchlestraße	8		3			
Blöchlestraße	9		3			
Blöchlestraße	10		3			
Blöchlestraße	11		3			
Blöchlestraße	12		3			
Blöchlestraße	14		3			
Blöchlestraße	15		3			
Blöchlestraße	16		3			
Blöchlestraße	17		3			
Blöchlestraße	18		3			
Blöchlestraße	19		3			
Blöchlestraße	20		3			
Blöchlestraße	21		3			
Blöchlestraße	22		3			
Blöchlestraße	23		3			
Blöchlestraße	24		3			
Blöchlestraße	25		3			
Blöchlestraße	26		3			
Blöchlestraße	27		3			
Blöchlestraße	28		3			
Blöchlestraße	29		3			
Blöchlestraße	30		3			
Blöchlestraße	32		3			
Blöchlestraße	34		3			
Blöchlestraße	36		3			
Blöchlestraße	38		3			
Blöchlestraße	40		3			
Blöchlestraße	42		3			
Blumenstraße	1			ja	ja	
Blumenstraße	2		2		ja	
Blumenstraße	4		2	ja	ja	
Blumenstraße	5		2	ja	ja	
Blumenstraße	6		2	ja	ja	
Blumenstraße	7		2	ja	ja	
Blumenstraße	8		2	ja	ja	
Blumenstraße	9		2	ja	ja	
Blumenstraße	10		2	ja	ja	
Blumenstraße	11		2	ja	ja	
Blumenstraße	12		2	ja	ja	
Blumenstraße	13		2	ja	ja	
Blumenstraße	13	a	2	ja	ja	
Blumenstraße	14		2	ja	ja	
Blumenstraße	15		2	ja	ja	
Blumenstraße	16		2	ja	ja	
Blumenstraße	17		2	ja	ja	
Blumenstraße	18		2	ja	ja	
Blumenstraße	19		2	ja	ja	
Blumenstraße	19	a	2	ja	ja	
Blumenstraße	20		2	ja	ja	

Straßenname	Haus-Nr.	Zu-satz	Wohn-lagen-zone	Distanz Supermarkt < 500 m	Distanz Gewerbe < 500 m	Bahnlärm 24 h > 60 dB
Blumenstraße	22		2	ja	ja	
Blumenstraße	24		2	ja	ja	
Blumenstraße	26		2	ja	ja	
Blütenweg	1		1			
Blütenweg	2		1		ja	
Blütenweg	3		1			
Blütenweg	4		1		ja	
Blütenweg	5		1			
Blütenweg	6		1		ja	
Blütenweg	7		1			
Blütenweg	8		1		ja	
Blütenweg	9		1			
Blütenweg	10		1		ja	
Blütenweg	12		1		ja	
Blütenweg	14		1			
Blütenweg	16		1			
Blütenweg	18		1			
Blütenweg	20		1			
Bögnerweg	1		1	ja	ja	
Bögnerweg	2		1	ja	ja	
Bögnerweg	3		1	ja	ja	
Bohlsbacher Straße	1		1			
Bohlsbacher Straße	2		1			
Bohlsbacher Straße	3		1			
Bohlsbacher Straße	3	a	1			
Bohlsbacher Straße	4		1			
Bohlsbacher Straße	5		1			
Bohlsbacher Straße	6		1			
Bohlsbacher Straße	8		1			
Bohlsbacher Straße	10		1			
Brachfeldstraße	2		2			
Brachfeldstraße	4		2			
Brachfeldstraße	6		2	ja		
Brachfeldstraße	8		2	ja		
Brachfeldstraße	10		2	ja		
Brachfeldstraße	12		2	ja		
Brachfeldstraße	14		2	ja		
Brachfeldstraße	16		2	ja		
Brachfeldstraße	16	a	2	ja		
Brachfeldstraße	18		2	ja		
Brachfeldstraße	18	a	2	ja		
Brachfeldstraße	18	b	2	ja		
Brachfeldstraße	20		2	ja		
Brachfeldstraße	7		2	ja		
Brachfeldstraße	9		2	ja		
Brachfeldstraße	11		2	ja		
Brachfeldstraße	13		2	ja		
Brachfeldstraße	15		2	ja		
Brachfeldstraße	17		2	ja		
Brachfeldstraße	19		2	ja		
Brachfeldstraße	3		3			
Brachfeldstraße	5	a	3			
Brachfeldstraße	5	b	3			
Brachfeldstraße	5	c	3			
Brachfeldstraße	5	d	3			
Brachfeldstraße	21		3	ja		
Brachfeldstraße	21	a	3	ja		
Brachfeldstraße	21	b	3	ja		
Brachfeldstraße	21	c	3	ja		
Brachfeldstraße	21	d	3	ja		
Brachfeldstraße	21	e	3	ja		
Brachfeldstraße	21	f	3	ja		
Brachfeldstraße	21	g	3	ja		
Brachfeldstraße	21	h	3	ja		
Brachfeldstraße	21	i	3	ja		
Brachfeldstraße	21	j	3	ja		
Brachfeldstraße	21	k	3	ja		
Brachfeldstraße	25		3	ja		

Straßenname	Haus-Nr.	Zu-satz	Wohn-lagen-zone	Distanz Supermarkt < 500 m	Distanz Gewerbe < 500 m	Bahnlärm 24 h > 60 dB
Brachfeldstraße	27		3	ja		
Brachfeldstraße	29		3	ja		
Brachfeldstraße	31		3	ja		
Brachfeldstraße	33		3	ja		
Brachfeldstraße	35		3	ja		
Brachfeldstraße	37		3	ja		
Brachfeldstraße	39		3	ja		
Brahmsstraße	2		3			
Brahmsstraße	3		3			
Brahmsstraße	4		3			
Brahmsstraße	5		3			
Brahmsstraße	6		3			
Brahmsstraße	7		3			
Brandeckstraße	1		1			
Brandeckstraße	2		1			
Brandeckstraße	3		1			
Brandeckstraße	4		1			
Brandeckstraße	5		1			
Brandeckstraße	6		1			
Brandeckstraße	7		1			
Brandeckstraße	8		1			
Brandeckstraße	9		1			
Brandeckstraße	9	a	1			
Brandeckstraße	10		1			
Brandeckstraße	11		1			
Brandeckstraße	12		1			
Brandeckstraße	13		1			
Brandeckstraße	14		1			
Brandeckstraße	15		1			
Brandeckstraße	16		1			
Brandeckstraße	17		1			
Brandeckstraße	18		1			
Brandeckstraße	19		1			
Breitfeld	4		1			ja
Breitfeld	2		1			ja
Breitfeld	5		1			ja
Breitfeld	7		1			
Breitfeld	9		1			
Breitfeld	10		1			ja
Breitfeld	11		1			
Breitfeld	11	a	1			
Breitfeld	12		1			ja
Breitfeld	13		1			
Breitfeld	14		1			ja
Breitfeld	15		1			
Breitfeld	15	a	1			
Breitfeld	16		1			
Breitfeld	18		1			
Breitfeld	20		1			
Breitfeld	22		1			
Breitfeld	24		1			
Breitfeld	26		1			
Breitfeld	28		1			
Briegelweg	1		1		ja	
Briegelweg	2		1		ja	
Briegelweg	2	a	1		ja	
Briegelweg	3		1		ja	
Briegelweg	4		1		ja	
Briegelweg	5		1		ja	
Brücklesbünd	1		1	ja	ja	
Brücklesbünd	2		1	ja	ja	
Brücklesbünd	3		1	ja	ja	
Brücklesbünd	3	a	1	ja	ja	
Brücklesbünd	4		1	ja	ja	
Brücklesbünd	5		1	ja	ja	
Brücklesbünd	5	a	1	ja	ja	
Brücklesbünd	5	b	1	ja	ja	
Brücklesbünd	6		1	ja	ja	

Straßenname	Haus-Nr.	Zu-satz	Wohn-lagen-zone	Distanz Supermarkt < 500 m	Distanz Gewerbe < 500 m	Bahnlärm 24 h > 60 dB
Brücklesbünd	7		1	ja	ja	
Brücklesbünd	8		1	ja	ja	
Brücklesbünd	10		1	ja	ja	
Brucknerstraße	1		2	ja	ja	
Brucknerstraße	3		2	ja	ja	
Brucknerstraße	4		2	ja	ja	
Brucknerstraße	5		2	ja	ja	
Brucknerstraße	6		2	ja	ja	
Brucknerstraße	7		2	ja	ja	
Brucknerstraße	7	a	2	ja	ja	
Brucknerstraße	8		2	ja	ja	
Brucknerstraße	9		2	ja	ja	
Brucknerstraße	10		2	ja	ja	
Brucknerstraße	12		2	ja	ja	
Brucknerstraße	11		3	ja	ja	
Brucknerstraße	13		3	ja	ja	
Brucknerstraße	14		3	ja	ja	
Brucknerstraße	15		3	ja	ja	
Brucknerstraße	16		3	ja	ja	
Brucknerstraße	17		3	ja	ja	
Brucknerstraße	18		3	ja	ja	
Brucknerstraße	19		3	ja	ja	
Brucknerstraße	20		3	ja	ja	
Brucknerstraße	21		3	ja	ja	
Brucknerstraße	22		3	ja	ja	
Brucknerstraße	23		3	ja	ja	
Brucknerstraße	24		3	ja	ja	
Brucknerstraße	25		3	ja	ja	
Brucknerstraße	26		3	ja	ja	
Brucknerstraße	27		3	ja	ja	
Brucknerstraße	28		3	ja	ja	
Brucknerstraße	29		3		ja	
Brucknerstraße	30		3		ja	
Brucknerstraße	31		3			
Brucknerstraße	32		3		ja	
Brucknerstraße	33		3			
Brucknerstraße	34		3		ja	
Brucknerstraße	36		3		ja	
Brucknerstraße	37		3			
Brucknerstraße	38		3			
Brucknerstraße	39		3			
Brucknerstraße	40		3			
Brucknerstraße	41		3			
Brucknerstraße	42		3		ja	
Brucknerstraße	43		3			
Brucknerstraße	44		3		ja	
Brucknerstraße	45		3			
Brucknerstraße	46		3			
Brucknerstraße	46	a	3			
Brucknerstraße	47		3			
Brucknerstraße	48		3			
Brucknerstraße	48	a	3			
Brucknerstraße	49		3			
Brucknerstraße	50		3			
Brucknerstraße	50	a	3			
Brucknerstraße	51		3			
Brucknerstraße	52		3			
Brucknerstraße	52	a	3			
Brucknerstraße	53		3			
Brucknerstraße	54		3			
Brucknerstraße	55		3			
Brucknerstraße	56		3			
Brucknerstraße	57		3			
Brucknerstraße	58		3			
Brucknerstraße	59		3			
Brucknerstraße	60		3			
Brucknerstraße	61		3			
Brucknerstraße	62		3			

Straßenname	Haus-Nr.	Zu-satz	Wohn-lagen-zone	Distanz Supermarkt < 500 m	Distanz Gewerbe < 500 m	Bahnlärm 24 h > 60 dB
Brucknerstraße	63		3			
Brucknerstraße	64		3			
Brucknerstraße	65		3			
Brucknerstraße	66		3			
Brucknerstraße	68		3			
Brucknerstraße	69		3			
Brucknerstraße	70		3			
Brucknerstraße	71		3			
Brucknerstraße	72		3			
Brucknerstraße	73		3			
Brucknerstraße	75		3			
Brucknerstraße	77		3			
Brucknerstraße	79		3			
Brucknerstraße	81		3			
Brucknerstraße	83		3			
Brucknerstraße	85		3			
Brucknerstraße	89		3			
Brunnengasse	1		1			
Brunnengasse	2		1			
Brunnengasse	3		1			
Brunnengasse	4		1			
Brunnengasse	5		1			
Brunnengasse	6		1			
Brunnenstube	1		1	ja		
Brunnenstube	2		1	ja		
Brunnenstube	4		1	ja		
Brunnenstube	6		1	ja		
Brunnenstube	7		1	ja		
Brunnenstube	8		1	ja		
Brunnenstube	9		1	ja		
Brunnenstube	10		1	ja		
Brunnenstube	11		1	ja		
Brunnenstube	12		1	ja		
Brunnenstube	13		1	ja		
Brunnenstube	13	a	1	ja		
Brunnenstube	14		1	ja		
Brunnenstube	15		1	ja		
Brunnenstube	16		1	ja		
Brunnenstube	17		1	ja		
Brunnenstube	18		1	ja		
Brunnenstube	19		1	ja		
Brunnenstube	20		1	ja		
Brunnenstube	22		1	ja		
Brünnlesweg	1		2	ja	ja	
Brünnlesweg	1	a	2	ja	ja	
Brünnlesweg	1	b	2	ja	ja	
Brünnlesweg	2		2	ja	ja	
Brünnlesweg	3		2	ja	ja	
Brünnlesweg	4		2	ja	ja	
Brünnlesweg	4	a	2	ja	ja	
Brünnlesweg	4	b	2	ja	ja	
Brünnlesweg	4	c	2	ja	ja	
Brünnlesweg	5		2	ja	ja	
Brünnlesweg	6		2	ja	ja	
Brünnlesweg	7		2	ja	ja	
Brünnlesweg	8		2	ja	ja	
Brünnlesweg	9		2	ja	ja	
Brünnlesweg	10		2	ja	ja	
Brünnlesweg	11		2	ja	ja	
Brünnlesweg	13		2	ja	ja	
Brünnlesweg	17		2	ja	ja	
Brünnlesweg	19		2	ja	ja	
Brünnlesweg	21		2	ja	ja	
Brünnlesweg	21	a	2	ja	ja	
Brünnlesweg	12		3	ja	ja	
Brünnlesweg	12	a	3	ja	ja	
Brünnlesweg	14		3	ja	ja	
Brünnlesweg	16		3	ja	ja	

Straßenname	Haus-Nr.	Zu-satz	Wohn-lagen-zone	Distanz Supermarkt < 500 m	Distanz Gewerbe < 500 m	Bahnlärm 24 h > 60 dB
Brünnlesweg	18		3	ja	ja	
Brünnlesweg	23		3	ja	ja	
Brünnlesweg	23	a	3	ja	ja	
Brünnlesweg	25		3	ja	ja	
Brünnlesweg	36		3		ja	
Brünnlesweg	38		3		ja	
Buchenweg	1		1			
Buchenweg	1	a	1			
Buchenweg	2		1			
Buchenweg	3		1			
Buchenweg	4		1			
Bühlensteinstraße	23		1			
Bühlensteinstraße	24		1			
Bühlensteinstraße	25		1			
Bühlensteinstraße	25	a	1			
Bühlensteinstraße	26		1			
Bühlensteinstraße	28		1			
Bühlensteinstraße	29		1			
Bühlensteinstraße	30		1			
Bühlensteinstraße	35		1			
Bühlensteinstraße	1		2			
Bühlensteinstraße	2		2			
Bühlensteinstraße	2	a	2			
Bühlensteinstraße	3		2			
Bühlensteinstraße	4		2			
Bühlensteinstraße	5		2			
Bühlensteinstraße	6		2			
Bühlensteinstraße	7		2			
Bühlensteinstraße	8		2			
Bühlensteinstraße	9		2			
Bühlensteinstraße	10		2			
Bühlensteinstraße	11		2			
Bühlensteinstraße	12		2			
Bühlensteinstraße	13		2			
Bühlensteinstraße	14		2			
Bühlensteinstraße	15		2			
Bühlensteinstraße	15	a	2			
Bühlensteinstraße	16		2			
Bühlensteinstraße	17		2			
Bühlensteinstraße	18		2			
Bühlensteinstraße	19		2			
Bühlensteinstraße	19	a	2			
Bühlensteinstraße	21		2			
Bühler Straße	18		1		ja	
Bühler Straße	20		1		ja	
Bühler Straße	6		1			
Bühler Straße	6	a	1			
Bühler Straße	1		1			
Bühler Straße	2		1			
Bühler Straße	3		1			
Bühler Straße	4		1			
Bühler Straße	5		1			
Bühler Straße	5	a	1			
Bühler Straße	7		1			
Bühler Straße	8		1			
Bühler Straße	9		1			
Bühler Straße	10		1			
Bühler Straße	10	a	1			
Bühler Straße	11		1			
Bühler Straße	12		1			
Bühler Straße	12	a	1			
Bühler Straße	12	b	1			
Bühler Straße	13		1			
Bühler Straße	14		1			
Bühler Straße	15		1			
Bühler Straße	16		1			
Bühler Straße	17		1			
Bühler Straße	19		1			

Straßenname	Haus-Nr.	Zu-satz	Wohn-lagen-zone	Distanz Supermarkt < 500 m	Distanz Gewerbe < 500 m	Bahnlärm 24 h > 60 dB
Bühler Straße	21		1			
Bühler Straße	22		1			
Bühler Straße	23		1			
Bühler Straße	24		1			
Bühler Straße	25		1			
Bühler Straße	26		1			
Bühler Straße	27		1			
Bühler Straße	28		1			
Bühler Straße	28	a	1			
Bühler Straße	29		1			
Bühler Straße	30		1			
Bühler Straße	32		1			
Bühler Straße	34		1			
Bühler Straße	36		1			
Bühler Straße	38		1			
Bühler Straße	40		1			
Bühler Straße	40	a	1			
Bühler Straße	42		1			
Bühler Straße	42	a	1			
Bühler Straße	44		1			
Bühler Straße	46		1			
Bühler Straße	48		1			
Bühler Straße	50		1			
Bühler Straße	52		1			
Bühler Straße	54		1			
Bühler Straße	56		1			
Bühlerfeldstraße	18		1		ja	
Bühlerfeldstraße	20		1		ja	
Bühlerfeldstraße	22		1		ja	
Bühlerfeldstraße	26		1		ja	
Bühlerfeldstraße	1		1		ja	
Bühlerfeldstraße	1	a	1		ja	
Bühlerfeldstraße	2		1		ja	
Bühlerfeldstraße	2	a	1		ja	
Bühlerfeldstraße	3		1		ja	
Bühlerfeldstraße	4		1		ja	
Bühlerfeldstraße	5		1		ja	
Bühlerfeldstraße	6		1		ja	
Bühlerfeldstraße	7		1		ja	
Bühlerfeldstraße	8		1		ja	
Bühlerfeldstraße	9		1		ja	
Bühlerfeldstraße	9	a	1		ja	
Bühlerfeldstraße	11		1		ja	
Bühlerfeldstraße	13		1		ja	
Bühlerfeldstraße	15		1		ja	
Bühlerfeldstraße	65		1		ja	
Bühlerfeldstraße	67		1		ja	
Bundesstraße	14		1		ja	
Bundesstraße	20		1		ja	
Bundesstraße	21		1		ja	
Bundesstraße	1		1		ja	
Bundesstraße	3		1		ja	
Bundesstraße	5		1		ja	
Bundesstraße	9		1		ja	
Bundesstraße	11		1		ja	
Bundesstraße	13		1		ja	
Bundesstraße	15		1		ja	
Bundesstraße	17		1		ja	
Bundesstraße	19		1		ja	
Bundesstraße	19	a	1		ja	
Bundesstraße	40	a	1			
Bundesstraße	42		1			
Bundesstraße	47		1			
Bunsenstrasse	3		1	ja	ja	
Burdastraße	1		1	ja	ja	
Burdastraße	2		1	ja	ja	
Burdastraße	3		1	ja	ja	
Burdastraße	4		1	ja	ja	

Straßenname	Haus-Nr.	Zu-satz	Wohn-lagen-zone	Distanz Supermarkt < 500 m	Distanz Gewerbe < 500 m	Bahnlärm 24 h > 60 dB
Burdastraße	5		1	ja	ja	
Burdastraße	7		1	ja	ja	
Burdastraße	9		1	ja	ja	
Burdastraße	12		1	ja	ja	
Burdastraße	16		1	ja	ja	
Burdastraße	18		1	ja	ja	
Burdastraße	18	a	1	ja	ja	
Burdastraße	18	b	1	ja	ja	
Burdastraße	20		1	ja	ja	
Burdastraße	22		1	ja	ja	
Burdastraße	24		1	ja	ja	
Burdastraße	26		1	ja	ja	
Burgunderweg	1		2			
Burgunderweg	2		2			
Burgunderweg	3		2			
Bürklinstraße	1		1	ja	ja	
Bürklinstraße	3		1	ja	ja	
Burschelsgass	1		2	ja		
Burschelsgass	2		2	ja		
Bussardstraße	1		1			
Bussardstraße	2		1			
Bussardstraße	3		1			
Bussardstraße	4		1			
C						
C.-Robert-Dold-Straße	1		3			
C.-Robert-Dold-Straße	2		3			
C.-Robert-Dold-Straße	2	a	3			
C.-Robert-Dold-Straße	3		3			
C.-Robert-Dold-Straße	4		3			
C.-Robert-Dold-Straße	5		3			
C.-Robert-Dold-Straße	6		3			
C.-Robert-Dold-Straße	7		3			
C.-Robert-Dold-Straße	8		3			
C.-Robert-Dold-Straße	9		3			
C.-Robert-Dold-Straße	10		3			
Carl-Benz-Straße	1		1		ja	
Carl-Benz-Straße	2		1		ja	
Carl-Benz-Straße	3		1		ja	
Carl-Benz-Straße	4		1		ja	
Carl-Benz-Straße	6		1		ja	
Carl-Benz-Straße	6	a	1		ja	
Carl-Benz-Straße	6	b	1		ja	
Carl-Benz-Straße	8		1		ja	
Carl-Benz-Straße	8	a	1		ja	
Carl-Blos-Straße	2		2	ja	ja	
Carl-Blos-Straße	2	a	2	ja	ja	
Carl-Blos-Straße	3		2	ja	ja	
Carl-Blos-Straße	4		2	ja	ja	
Carl-Blos-Straße	5		2	ja	ja	
Carl-Blos-Straße	6		2	ja	ja	
Carl-Blos-Straße	7		2	ja	ja	
Carl-Blos-Straße	8		2	ja	ja	
Carl-Blos-Straße	10		2	ja	ja	
Carl-Blos-Straße	11		2	ja	ja	
Carl-Blos-Straße	11	a	2	ja	ja	
Carl-Blos-Straße	12		2	ja	ja	
Carl-Blos-Straße	13		2	ja	ja	
Carl-Blos-Straße	14		2	ja	ja	
Carl-Blos-Straße	16		2	ja	ja	
Carl-Blos-Straße	17		2	ja	ja	
Carl-Blos-Straße	17	a	2	ja	ja	
Carl-Blos-Straße	18		2	ja	ja	
Carl-Blos-Straße	19		2	ja		
Carl-Blos-Straße	20		2	ja		
Carl-Blos-Straße	21		2	ja		
Carl-Isenmann-Weg	1		2	ja	ja	
Carl-Isenmann-Weg	2		2	ja	ja	
Carl-Zeiss-Straße	1		1		ja	

Straßenname	Haus-Nr.	Zu-satz	Wohn-lagen-zone	Distanz Supermarkt < 500 m	Distanz Gewerbe < 500 m	Bahnlärm 24 h > 60 dB
Carl-Zeiss-Straße	2		1		ja	
Carl-Zeiss-Straße	3		1		ja	
Carl-Zeiss-Straße	4		1		ja	
Carl-Zeiss-Straße	4	a	1		ja	
Carl-Zeiss-Straße	6		1		ja	
Carl-Zeiss-Straße	10		1		ja	
Carl-Zeiss-Straße	11		1		ja	
Carl-Zeiss-Straße	12		1		ja	
Carl-Zeiss-Straße	12	a	1		ja	
Carl-Zeiss-Straße	14		1		ja	
Carl-Zeiss-Straße	15		1		ja	
Carl-Zeiss-Straße	16		1		ja	
Carl-Zeiss-Straße	18		1		ja	
Carl-Zeiss-Straße	18	a	1		ja	
D						
Dachsweg	1		1			
Dachsweg	2		1			
Dachsweg	3		1			
Dachsweg	4		1			
Dachsweg	5		1			
Dachsweg	6		1			
Dachsweg	7		1			
Dachsweg	8		1			
Dachsweg	9		1			
Dachsweg	10		1			
Dachsweg	11		1			
Dachsweg	12		1			
Dachsweg	13		1			
Dachsweg	14		1			
Dachsweg	15		1			
Dachsweg	16		1			
Dachsweg	17		1			
Dachsweg	18		1			
Dachsweg	19		1			
Dachsweg	20		1			
Dachsweg	21		1			ja
Dachsweg	22		1			ja
Dachsweg	23		1			
Dachsweg	24		1			
Dachsweg	25		1			
Dachsweg	26		1			
Dachsweg	27		1			
Dachsweg	27	a	1			
Dachsweg	27	b	1			
Dachsweg	27	c	1			ja
Dachsweg	27	d	1			ja
Dachsweg	27	e	1			ja
Dachsweg	28		1			ja
Dahlienweg	35		1		ja	
Dahlienweg	24		1			
Dahlienweg	26		1		ja	
Dahlienweg	28		1		ja	
Dahlienweg	30		1		ja	
Dahlienweg	32		1		ja	
Dahlienweg	34		1		ja	
Dahlienweg	36		1		ja	
Dahlienweg	38		1		ja	
Dahlienweg	40		1		ja	
Daimlerstraße	1		1		ja	
Daimlerstraße	2		1		ja	
Daimlerstraße	2	a	1		ja	
Daimlerstraße	3		1		ja	
Daimlerstraße	3	b	1		ja	
Daimlerstraße	4		1		ja	
Daimlerstraße	5		1		ja	
Daimlerstraße	6		1		ja	
Daimlerstraße	7		1		ja	
Damaschkeweg	1		2	ja	ja	

Straßenname	Haus-Nr.	Zu-satz	Wohn-lagen-zone	Distanz Supermarkt < 500 m	Distanz Gewerbe < 500 m	Bahnlärm 24 h > 60 dB
Damaschkeweg	2		2	ja	ja	
Damaschkeweg	3		2	ja	ja	
Damaschkeweg	4		2	ja	ja	
Damaschkeweg	5		2	ja	ja	
Damaschkeweg	6		2	ja	ja	
Damaschkeweg	7		2	ja	ja	
Damaschkeweg	8		2	ja	ja	
Damaschkeweg	9		2	ja	ja	
Damaschkeweg	10		2	ja	ja	
Damaschkeweg	11		2	ja	ja	
Damaschkeweg	12		2	ja	ja	
Damaschkeweg	13		2	ja	ja	
Damaschkeweg	14		2	ja	ja	
Damaschkeweg	15		2	ja	ja	
Damaschkeweg	16		2	ja	ja	
Damaschkeweg	17		2	ja	ja	
Damaschkeweg	18		2	ja	ja	
Damaschkeweg	19		2	ja	ja	
Damaschkeweg	20		2	ja	ja	
Danziger Weg	1		1			ja
Danziger Weg	2		1			ja
Danziger Weg	3		1			ja
Danziger Weg	4		1			ja
Danziger Weg	5		1			ja
Danziger Weg	6		1			ja
Danziger Weg	7		1			ja
Danziger Weg	8		1			ja
Danziger Weg	9		1			ja
Danziger Weg	10		1			ja
Danziger Weg	11		1			ja
Danziger Weg	12		1			ja
Danziger Weg	13		1			ja
Danziger Weg	14		1			ja
Danziger Weg	15		1			ja
Danziger Weg	16		1			ja
Danziger Weg	17		1			ja
Danziger Weg	18		1			ja
Danziger Weg	19		1			ja
Danziger Weg	20		1			ja
Dieselstraße	1		1		ja	
Dieselstraße	1	a	1		ja	
Dieselstraße	2		1		ja	
Dieselstraße	3		1		ja	
Dieselstraße	3	a	1		ja	
Dieselstraße	5		1		ja	
Dieselstraße	7		1		ja	
Distelweg	1		1			
Distelweg	2		1			
Distelweg	3		1			
Distelweg	4		1			
Donaugasse	1		2			
Donaugasse	1	a	2			
Donaugasse	2		2			
Donaugasse	3		2			
Donaugasse	4		2			
Donaugasse	5		2			
Donaugasse	5	a	2			
Donaugasse	6		2			
Donaugasse	7		2			
Donaugasse	7	a	2			
Donaugasse	8		2			
Dorfstraße	200		1			
Dorfstraße	1		1		ja	
Dorfstraße	2		1		ja	
Dorfstraße	3		1		ja	
Dorfstraße	4		1		ja	
Dorfstraße	5		1		ja	
Dorfstraße	6		1		ja	

Straßenname	Haus-Nr.	Zu-satz	Wohn-lagen-zone	Distanz Supermarkt < 500 m	Distanz Gewerbe < 500 m	Bahnlärm 24 h > 60 dB
Dorfstraße	7		1		ja	
Dorfstraße	8		1		ja	
Dorfstraße	9		1		ja	
Dorfstraße	10		1		ja	
Dorfstraße	11		1		ja	
Dorfstraße	12		1		ja	
Dorfstraße	13		1		ja	
Dorfstraße	13	a	1		ja	
Dorfstraße	14		1		ja	
Dorfstraße	14	a	1		ja	
Dorfstraße	15		1		ja	
Dorfstraße	17		1			
Dorfstraße	18		1		ja	
Dorfstraße	18	a	1		ja	
Dorfstraße	19		1			
Dorfstraße	20		1		ja	
Dorfstraße	20	a	1		ja	
Dorfstraße	21		1			
Dorfstraße	22		1		ja	
Dorfstraße	23		1			
Dorfstraße	24		1		ja	
Dorfstraße	24	a	1		ja	
Dorfstraße	25		1			
Dorfstraße	26		1		ja	
Dorfstraße	28		1		ja	
Dorfstraße	30		1			
Dorfstraße	32		1			
Dorfstraße	34		1			
Dorfstraße	36		1			
Dorfstraße	38		1			
Dorfstraße	40		1			
Dorfstraße	27		1			
Dorfstraße	27	a	1			
Dorfstraße	29		1			
Dorfstraße	42		1			
Dorfstraße	44		1			
Dorfstraße	46		1			
Dorfstraße	48		1			
Dorfstraße	50		1			
Drehersacker	1		2			
Drehersacker	1	a	2			
Drehersacker	2		2			
Drehersacker	3		2			
Drehersacker	4		2			
Drehersacker	5		2			
Drehersacker	6		2			
Drehersacker	7		2			
Drehersacker	8		2			
Drehersacker	9		2			
Drehersacker	10		2			
Drehersacker	11		2			
Drehersacker	12		2			
Drehersacker	13		2			
Drehersacker	14		2			
Drehersacker	15		2			
Drehersacker	16		2			
Drehersacker	17		2			
Drehersacker	18		2			
Drehersacker	19		2			
Drehersacker	21		2			
Drehersacker	23		2			
Drosselweg	2		1	ja		ja
Drosselweg	1		1	ja	ja	
Drosselweg	9		1	ja		ja
Drosselweg	11		1	ja		ja
Drosselweg	11	a	1	ja		ja
Drosselweg	13		1	ja		ja
Droste-Hülshoff-Straße	1		3			

Straßenname	Haus-Nr.	Zu-satz	Wohn-lagen-zone	Distanz Supermarkt < 500 m	Distanz Gewerbe < 500 m	Bahnlärm 24 h > 60 dB
Droste-Hülshoff-Straße	2		3			
Droste-Hülshoff-Straße	3		3			
Droste-Hülshoff-Straße	4		3			
Droste-Hülshoff-Straße	5		3			
Droste-Hülshoff-Straße	6		3			
Droste-Hülshoff-Straße	7		3			
Droste-Hülshoff-Straße	8		3			
Droste-Hülshoff-Straße	10		3			
Droste-Hülshoff-Straße	12		3			
Droste-Hülshoff-Straße	14		3			
Durbacher Straße	50		1			
Durbacher Straße	54		1			
Durbacher Straße	1		2	ja	ja	
Durbacher Straße	3		2	ja	ja	
Durbacher Straße	3	a	2	ja	ja	
Durbacher Straße	5		2	ja	ja	
Durbacher Straße	7		2	ja	ja	
Durbacher Straße	9		2	ja	ja	
Durbacher Straße	11		2	ja	ja	
Durbacher Straße	12		2	ja	ja	
Durbacher Straße	13		2	ja	ja	
Durbacher Straße	14		2	ja	ja	
Durbacher Straße	14	a	2	ja	ja	
Durbacher Straße	15		2		ja	
Durbacher Straße	16		2	ja	ja	
Durbacher Straße	17		2		ja	
Durbacher Straße	18		2	ja	ja	
Durbacher Straße	19		2			
Durbacher Straße	20		2	ja	ja	
Durbacher Straße	21		2			
Durbacher Straße	22		2	ja	ja	
Durbacher Straße	23		2			
Durbacher Straße	24		2	ja	ja	
Durbacher Straße	25		2			
Durbacher Straße	26		2		ja	
Durbacher Straße	27		2			
Durbacher Straße	28		2		ja	
Durbacher Straße	30		2		ja	
Durbacher Straße	32		2			
Durbacher Straße	34		2			
Durbacher Straße	36		2			
Durbacher Straße	38		2			
Durbacher Straße	40		2			
Durbacher Straße	42		2			
Durbacher Straße	42	a	2			
Durbacher Straße	44		2			
Durbacher Straße	46		2			
Durbacher Straße	48		2			
Durbacher Straße	2		2	ja	ja	
Durbacher Straße	2	a	2	ja	ja	
E						
Ebersweierweg	4		2		ja	
Ebersweierweg	6		2		ja	
Ebersweierweg	1		2		ja	
Ebersweierweg	3		2		ja	
Ebersweierweg	5		2		ja	
Ebersweierweg	7		2		ja	
Ebersweierweg	8		2		ja	
Ebersweierweg	10		2		ja	
Ebersweierweg	12		2		ja	
Ebersweierweg	14		2		ja	
Ebertplatz	12		1		ja	
Ebertplatz	9		2	ja	ja	
Ebertplatz	11		2	ja	ja	
Ebertplatz	13		2	ja	ja	
Ebertplatz	15		2	ja	ja	
Ebertplatz	17		2		ja	
Ebertplatz	19		2	ja	ja	

Straßenname	Haus-Nr.	Zu-satz	Wohn-lagen-zone	Distanz Supermarkt < 500 m	Distanz Gewerbe < 500 m	Bahnlärm 24 h > 60 dB
Ebertplatz	2		2	ja		
Ebertplatz	3		2	ja	ja	
Ebertplatz	5		2	ja	ja	
Ebertplatz	6		2	ja		
Eckenerstraße	1		1	ja	ja	
Eckenerstraße	1	a	1	ja	ja	
Eckenerstraße	2		1	ja	ja	
Eckenerstraße	3		1	ja	ja	
Eckenerstraße	4		1	ja	ja	
Eckenerstraße	5		1	ja	ja	
Eckenerstraße	5	a	1	ja	ja	
Eckenerstraße	6		1	ja	ja	
Eckenerstraße	7		1	ja	ja	
Eckenerstraße	8		1	ja	ja	
Eckenerstraße	8	a	1	ja	ja	
Eckenerstraße	9		1		ja	
Eckenerstraße	10		1	ja	ja	
Eckenerstraße	12		1		ja	
Edekastraße	2		1		ja	
Edekastraße	1		1	ja	ja	
Edelweißweg	1		1		ja	
Edelweißweg	2		1		ja	
Edelweißweg	3		1		ja	
Edelweißweg	4		1		ja	
Edelweißweg	5		1		ja	
Edelweißweg	6		1		ja	
Edelweißweg	7		1		ja	
Edelweißweg	8		1		ja	
Edelweißweg	9		1		ja	
Edelweißweg	10		1		ja	
Efeustraße	1		1		ja	
Efeustraße	2		1		ja	
Efeustraße	3		1		ja	
Efeustraße	4		1		ja	
Efeustraße	5		1		ja	
Efeustraße	5	a	1		ja	
Efeustraße	6		1		ja	
Efeustraße	7		1		ja	
Efeustraße	8		1		ja	
Efeustraße	9		1		ja	
Eibenweg	1		1	ja	ja	ja
Eibenweg	2		1	ja	ja	ja
Eibenweg	3		1	ja	ja	
Eibenweg	4		1	ja	ja	
Eibenweg	5		1	ja	ja	
Eibenweg	6		1	ja	ja	
Eibenweg	7		1	ja	ja	
Eibenweg	8		1	ja	ja	ja
Eibenweg	9		1	ja	ja	ja
Eibenweg	10		1	ja	ja	
Eibenweg	11		1	ja	ja	
Eibenweg	12		1	ja	ja	
Eibenweg	13		1	ja	ja	ja
Eichenknick	1		1			
Eichenknick	2		1			
Eichenknick	3		1			
Eichenknick	4		1			
Eichenknick	5		1			
Eichwaldstraße	21	b	1			
Eichwaldstraße	33	a	1			
Eichwaldstraße	1		1			
Eichwaldstraße	1	a	1			
Eichwaldstraße	1	b	1			
Eichwaldstraße	1	c	1			
Eichwaldstraße	2		1			
Eichwaldstraße	3		1			
Eichwaldstraße	4		1			
Eichwaldstraße	4	a	1			

Straßenname	Haus-Nr.	Zu-satz	Wohn-lagen-zone	Distanz Supermarkt < 500 m	Distanz Gewerbe < 500 m	Bahnlärm 24 h > 60 dB
Eichwaldstraße	5		1			
Eichwaldstraße	5	a	1			
Eichwaldstraße	6		1			
Eichwaldstraße	7		1			
Eichwaldstraße	8		1			
Eichwaldstraße	9		1			
Eichwaldstraße	9	a	1			
Eichwaldstraße	10		1			
Eichwaldstraße	11		1			
Eichwaldstraße	12		1			
Eichwaldstraße	13		1			
Eichwaldstraße	14		1			
Eichwaldstraße	15		1			
Eichwaldstraße	16		1			
Eichwaldstraße	17		1			
Eichwaldstraße	17	a	1			
Eichwaldstraße	18		1			
Eichwaldstraße	18	a	1			
Eichwaldstraße	19		1			
Eichwaldstraße	20		1			
Eichwaldstraße	20	a	1			
Eichwaldstraße	21		1			
Eichwaldstraße	21	a	1			
Eichwaldstraße	22		1			
Eichwaldstraße	22	a	1			
Eichwaldstraße	23		1			
Eichwaldstraße	24		1			
Eichwaldstraße	24	a	1			
Eichwaldstraße	24	b	1			
Eichwaldstraße	25		1			
Eichwaldstraße	26		1			
Eichwaldstraße	27		1			
Eichwaldstraße	28		1			
Eichwaldstraße	29		1			
Eichwaldstraße	30		1			
Eichwaldstraße	31		1			
Eichwaldstraße	32		1			
Eichwaldstraße	33		1			
Eichwaldstraße	34		1			
Eichwaldstraße	35		1			
Eichwaldstraße	36		1			
Eisenbahnstraße	1		2		ja	
Eisenbahnstraße	2		2		ja	
Eisenbahnstraße	3		2		ja	
Eisenbahnstraße	3	a	2		ja	
Eisenbahnstraße	4		2		ja	
Eisenbahnstraße	5		2		ja	
Eisenbahnstraße	6		2		ja	
Eisenbahnstraße	7		2	ja	ja	
Eisenbahnstraße	8		2		ja	
Eisenbahnstraße	8	a	2		ja	
Eisenbahnstraße	10		2		ja	
Eisenbahnstraße	11		2	ja	ja	
Eisenbahnstraße	11	a	2	ja	ja	
Eisenbahnstraße	12		2		ja	
Eisenbahnstraße	13		2	ja	ja	
Eisenbahnstraße	15		2	ja	ja	
Eisenbahnstraße	17		2	ja	ja	
Eisenbahnstraße	19		2	ja	ja	
Eisenbahnstraße	14		2		ja	
Eisenbahnstraße	16		2	ja	ja	
Eisenbahnstraße	18		2	ja	ja	
Eisenbahnstraße	20		2	ja	ja	
Eisenbahnstraße	20	a	2	ja	ja	
Eisenbahnstraße	21		2	ja	ja	
Eisenbahnstraße	22		2	ja	ja	
Eisenbahnstraße	22	a	2	ja	ja	
Eisenbahnstraße	23		2	ja	ja	

Straßenname	Haus-Nr.	Zu-satz	Wohn-lagen-zone	Distanz Supermarkt < 500 m	Distanz Gewerbe < 500 m	Bahnlärm 24 h > 60 dB
Eisenbahnstraße	24		2	ja	ja	
Eisenbahnstraße	25		2	ja	ja	
Eisenbahnstraße	26		2	ja	ja	
Eisenbahnstraße	27		2	ja	ja	
Eisenbahnstraße	28		2	ja	ja	
Eisenbahnstraße	29		2	ja	ja	
Eisenbahnstraße	30		2	ja	ja	
Eisenbahnstraße	31		2	ja	ja	
Eiserne Hand	1		1	ja		
Eiserne Hand	2		1	ja		
Eiserne Hand	3		1	ja		
Eiserne Hand	4		1	ja		
Eiserne Hand	5		1	ja		
Eiserne Hand	6		1	ja		
Eiserne Hand	8		1	ja		
Elisabeth-Selbert-Straße	1		1			
Elisabeth-Selbert-Straße	2		1			
Elisabeth-Selbert-Straße	3		1			
Elisabeth-Selbert-Straße	4		1			
Elisabeth-Selbert-Straße	5		1			
Elisabeth-Selbert-Straße	6		1			
Elisabeth-Selbert-Straße	7		1			
Ellmenreichweg	1		1	ja	ja	
Ellmenreichweg	2		1	ja	ja	
Ellmenreichweg	3		1	ja	ja	
Ellmenreichweg	4		1	ja	ja	
Ellmenreichweg	5		1	ja	ja	
Ellmenreichweg	6		1	ja	ja	
Ellmenreichweg	7		1	ja	ja	
Ellmenreichweg	8		1	ja	ja	
Ellmenreichweg	9		1	ja	ja	
Ellmenreichweg	10		1	ja	ja	
Ellmenreichweg	11		1	ja	ja	
Ellmenreichweg	12		1	ja	ja	
Ellmenreichweg	13		1	ja	ja	
Ellmenreichweg	14		1	ja	ja	
Ellmenreichweg	15		1	ja	ja	
Ellmenreichweg	16		1	ja	ja	
Elsässer Straße	1		1	ja	ja	
Elsässer Straße	1	a	1	ja	ja	
Elsässer Straße	2		1	ja	ja	
Elsässer Straße	3		1	ja	ja	
Elsässer Straße	5		1	ja	ja	
Elsässer Straße	7		1	ja	ja	
Elsässer Straße	9		1	ja	ja	
Elsässer Straße	11		1	ja	ja	
Elsässer Straße	13		1	ja	ja	
Elsässer Straße	15		1	ja	ja	
Elsässer Straße	17		1	ja	ja	
Elsternweg	1		1			
Elsternweg	2		1			
Elsternweg	3		1			
Elsternweg	4		1			
Emil-Gött-Straße	2		3			
Emil-Gött-Straße	3		3			
Emil-Gött-Straße	4		3			
Emil-Gött-Straße	5		3			
Emil-Gött-Straße	6		3			
Emil-Gött-Straße	7		3			
Emil-Gött-Straße	8		3			
Emil-Gött-Straße	11		3			
Englerstraße	1		1	ja	ja	
Englerstraße	3		1	ja	ja	
Englerstraße	4		1	ja	ja	
Englerstraße	6		1	ja	ja	
Englerstraße	7		1	ja	ja	
Englerstraße	8		1	ja	ja	
Englerstraße	9		1	ja	ja	

Straßenname	Haus-Nr.	Zu-satz	Wohn-lagen-zone	Distanz Supermarkt < 500 m	Distanz Gewerbe < 500 m	Bahnlärm 24 h > 60 dB
Englerstraße	10		1	ja	ja	
Englerstraße	16		1	ja	ja	
Englerstraße	18		1	ja	ja	
Englerstraße	18	a	1	ja	ja	
Erikaweg	1		1		ja	
Erikaweg	2		1		ja	
Erikaweg	3		1		ja	
Erikaweg	4		1		ja	
Erikaweg	5		1		ja	
Erikaweg	6		1		ja	
Erikaweg	8		1		ja	
Erlenweg	1		1	ja	ja	ja
Erlenweg	2		1	ja	ja	ja
Erlenweg	3		1	ja	ja	ja
Erlenweg	4		1	ja	ja	ja
Erlenweg	5		1	ja	ja	ja
Erlenweg	6		1	ja	ja	ja
Erlenweg	7		1	ja	ja	ja
Erlenweg	8		1	ja	ja	ja
Erlenweg	9		1	ja	ja	ja
Erlenweg	10		1	ja	ja	ja
Erlenweg	11		1	ja	ja	ja
Erlenweg	12		1	ja	ja	ja
Erlenweg	13		1	ja	ja	ja
Ernst-Batzer-Straße	1		1	ja	ja	
Ernst-Batzer-Straße	2		1	ja	ja	
Ernst-Batzer-Straße	4		1	ja	ja	
Ernst-Batzer-Straße	8		1	ja	ja	
Ernst-Batzer-Straße	10		1	ja	ja	
Ernst-Batzer-Straße	12		1	ja	ja	
Ernst-Batzer-Straße	14		1	ja	ja	
Ernst-Batzer-Straße	16		1	ja	ja	
Ernst-Batzer-Straße	18		1	ja	ja	
Ernst-Batzer-Straße	20		1	ja	ja	
Ernst-Batzer-Straße	22		1	ja	ja	
Ernst-Batzer-Straße	22	a	1	ja	ja	
Erzbergerstraße	1		2	ja		
Erzbergerstraße	3		2	ja		
Erzbergerstraße	3	a	2	ja		
Erzbergerstraße	3	b	2	ja		
Erzbergerstraße	3	c	2	ja		
Erzbergerstraße	2		3	ja		
Erzbergerstraße	4		3			
Erzbergerstraße	5		3			
Erzbergerstraße	6		3			
Erzbergerstraße	7		3			
Erzbergerstraße	8		3			
Erzbergerstraße	10		3			
Erzbergerstraße	11		3			
Erzbergerstraße	13		3			
Erzbergerstraße	14		3			
Erzbergerstraße	15		3			
Erzbergerstraße	16		3			
Erzbergerstraße	17		3			
Erzbergerstraße	18		3			
Erzbergerstraße	19		3			
Erzbergerstraße	20		3			
Erzbergerstraße	21		3			
Erzbergerstraße	22		3			
Erzbergerstraße	23		3			
Erzbergerstraße	24		3			
Erzbergerstraße	25		3			
Erzbergerstraße	26		3			
Erzbergerstraße	28		3			
Erzbergerstraße	30		3			
Erzbergerstraße	32		3			
Eschenweg	1		1			
Eschenweg	2		1			

Straßenname	Haus-Nr.	Zu-satz	Wohn-lagen-zone	Distanz Supermarkt < 500 m	Distanz Gewerbe < 500 m	Bahnlärm 24 h > 60 dB
Eschenweg	3		1			
Eschenweg	4		1			
Espenstraße	1		1		ja	
Espenstraße	2		1		ja	
Espenstraße	3		1		ja	
Espenstraße	4		1		ja	
Espenstraße	5		1		ja	
Espenstraße	5	a	1		ja	
Espenstraße	6		1		ja	
Espenstraße	7		1		ja	
Espenstraße	8		1		ja	
Espenstraße	10		1		ja	
Espenstraße	12		1		ja	
Espenstraße	14		1		ja	
Espenstraße	16		1		ja	
Espenstraße	18		1		ja	
Espenstraße	20		1		ja	
Espenstraße	20	a	1		ja	
Espenstraße	22		1		ja	
Espenstraße	22	a	1		ja	
Espenstraße	24		1		ja	
Espenstraße	26		1		ja	
Espenstraße	28		1		ja	
Espenstraße	30		1		ja	
Espenstraße	32		1		ja	
Esther-Cohn-Straße	1		1			
Esther-Cohn-Straße	2		1			
Esther-Cohn-Straße	3		1			
Esther-Cohn-Straße	4		1			
Esther-Cohn-Straße	6		1			
Esther-Cohn-Straße	8		1			
Esther-Cohn-Straße	10		1			
Euroring	1		1		ja	
Euroring	2		1		ja	
Euroring	3		1		ja	
Euroring	4		1		ja	
Euroring	5		1		ja	
Euroring	6		1		ja	
Euroring	7		1		ja	
Euroring	8		1		ja	
Euroring	9		1		ja	
Euroring	10		1		ja	
Euroring	11		1		ja	
Euroring	12		1		ja	
Euroring	13		1		ja	
Euroring	14		1		ja	
Euroring	15		1		ja	
Euroring	16		1		ja	
Euroring	17		1		ja	
Euroring	18		1		ja	
Euroring	19		1		ja	
Euroring	20		1		ja	
Euroring	21		1		ja	
Euroring	22		1		ja	
Euroring	23		1		ja	
Euroring	24		1		ja	
Euroring	25		1		ja	
Euroring	26		1		ja	
Euroring	27		1		ja	
Euroring	28		1		ja	
Euroring	29		1		ja	
Euroring	30		1		ja	
Euroring	31		1		ja	
Euroring	32		1		ja	
Euroring	33		1		ja	
Euroring	34		1		ja	
Euroring	35		1		ja	
Euroring	36		1		ja	

Straßenname	Haus-Nr.	Zu-satz	Wohn-lagen-zone	Distanz Supermarkt < 500 m	Distanz Gewerbe < 500 m	Bahnlärm 24 h > 60 dB
Euroring	37		1		ja	
Euroring	38		1		ja	
Euroring	39		1			
Euroring	39	a	1			
Euroring	40		1		ja	
Euroring	41		1			
Euroring	42		1		ja	
Euroring	43		1			
Euroring	44		1		ja	
Euroring	46		1		ja	
Euroring	48		1		ja	
Euroring	50		1		ja	
Euroring	52		1		ja	
Euroring	54		1		ja	
Euroring	56		1		ja	
Euroring	57		1		ja	
Euroring	59		1		ja	
Euroring	61		1		ja	
Euroring	63		1		ja	
Euroring	65		1		ja	
Euroring	67		1		ja	
Euroring	69		1		ja	
Euroring	71		1		ja	
Euroring	73		1		ja	
Euroring	75		1		ja	
Euroring	77		1		ja	
Euroring	79		1		ja	
Euroring	81		1		ja	
Euroring	83		1		ja	
Euroring	85		1		ja	
F						
Falkenweg	1		1		ja	
Falkenweg	2		1		ja	
Falkenweg	3		1		ja	
Falkenweg	4		1		ja	
Falkenweg	5		1		ja	
Falkenweg	6		1		ja	
Falkenweg	7		1		ja	
Falkenweg	8		1		ja	
Fasanenweg	20		1			ja
Fasanenweg	20	a	1			ja
Fasanenweg	22		1			ja
Fasanenweg	1		1	ja		ja
Fasanenweg	2		1	ja		ja
Fasanenweg	2	a	1	ja		ja
Fasanenweg	3		1	ja		ja
Fasanenweg	4		1	ja		ja
Fasanenweg	5		1	ja		ja
Fasanenweg	6		1	ja		ja
Fasanenweg	7		1	ja		ja
Fasanenweg	8		1	ja		ja
Fasanenweg	9		1	ja		ja
Fasanenweg	10		1	ja		ja
Fasanenweg	11		1			ja
Fasanenweg	12		1			ja
Fasanenweg	13		1			ja
Fasanenweg	14		1			ja
Fasanenweg	15		1			ja
Fasanenweg	16		1			ja
Fasanenweg	17	a	1			ja
Fasanenweg	17	b	1			ja
Fasanenweg	17	c	1			ja
Fasanenweg	17	d	1			ja
Fasanenweg	17	e	1			ja
Fasanenweg	17	f	1			ja
Fasanenweg	17	g	1			ja
Fasanenweg	17	h	1			ja
Fasanenweg	18	a	1			ja

Straßenname	Haus-Nr.	Zu-satz	Wohn-lagen-zone	Distanz Supermarkt < 500 m	Distanz Gewerbe < 500 m	Bahnlärm 24 h > 60 dB
Fasanenweg	18	b	1			ja
Fasanenweg	18	c	1			ja
Fasanenweg	18	d	1			ja
Fasanenweg	18	e	1			ja
Fasanenweg	18	f	1			ja
Fasanenweg	18	g	1			ja
Fasanenweg	18	h	1			ja
Fasanenweg	19	a	1			ja
Fasanenweg	19	b	1			ja
Fasanenweg	19	c	1			ja
Fasanenweg	19	d	1			ja
Fasanenweg	19	e	1			ja
Fasanenweg	19	f	1			ja
Fasanenweg	19	g	1			ja
Fasanenweg	19	h	1			ja
Feldstraße	1		1		ja	
Feldstraße	3		1		ja	
Feldstraße	5		1		ja	
Feldstraße	7		1		ja	
Feldstraße	9		1		ja	
Feldstraße	11		1		ja	
Feldstraße	2		1		ja	
Feldstraße	4		1		ja	
Feldstraße	6		1		ja	
Felix-Kempff-Straße	1		1	ja		
Felix-Kempff-Straße	2		1	ja	ja	
Felix-Kempff-Straße	3		1	ja		
Felix-Kempff-Straße	4		1	ja		
Felix-Kempff-Straße	5		1	ja		
Felix-Kempff-Straße	6		1	ja		
Felix-Kempff-Straße	7		1	ja		
Felix-Kempff-Straße	8		1	ja		
Felix-Kempff-Straße	9		1	ja		
Felix-Kempff-Straße	9	a	1	ja		
Felix-Kempff-Straße	11		1	ja		
Felix-Kempff-Straße	12		1	ja		
Felix-Kempff-Straße	13		1	ja		
Felix-Kempff-Straße	14		1	ja		
Felix-Kempff-Straße	15		1	ja		
Felix-Kempff-Straße	17		1	ja		
Fessenbacher Straße	107		1			
Fessenbacher Straße	104		2			
Fessenbacher Straße	106		2			
Fessenbacher Straße	106	a	2			
Fessenbacher Straße	108		2			
Fessenbacher Straße	109		2			
Fessenbacher Straße	110		2			
Fessenbacher Straße	111		2			
Fessenbacher Straße	112		2			
Fessenbacher Straße	113		2			
Fessenbacher Straße	114		2			
Fessenbacher Straße	115		2			
Fessenbacher Straße	116		2			
Fessenbacher Straße	117		2			
Fessenbacher Straße	118		2			
Fessenbacher Straße	119		2			
Fessenbacher Straße	120		2			
Fessenbacher Straße	121		2			
Fessenbacher Straße	124		2			
Fessenbacher Straße	125		2			
Fessenbacher Straße	126		2			
Fessenbacher Straße	126	a	2			
Fessenbacher Straße	127		2			
Fessenbacher Straße	128		2			
Fessenbacher Straße	134		2			
Fessenbacher Straße	136		2			
Fessenbacher Straße	1		3			
Fessenbacher Straße	1	a	3	ja		

Straßenname	Haus-Nr.	Zu-satz	Wohn-lagen-zone	Distanz Supermarkt < 500 m	Distanz Gewerbe < 500 m	Bahnlärm 24 h > 60 dB
Fessenbacher Straße	3		3			
Fessenbacher Straße	5		3			
Fessenbacher Straße	2		3	ja		
Fessenbacher Straße	4		3	ja		
Fessenbacher Straße	6		3	ja		
Fessenbacher Straße	8		3	ja		
Fessenbacher Straße	10		3			
Fessenbacher Straße	12		3			
Fessenbacher Straße	14		3			
Fessenbacher Straße	16		3			
Fessenbacher Straße	18		3			
Fessenbacher Straße	20		3			
Festhallenstraße	1		1		ja	
Festhallenstraße	1	a	1		ja	
Festhallenstraße	3		1			
Festhallenstraße	3	a	1		ja	
Festhallenstraße	2		1		ja	
Festhallenstraße	4		1		ja	
Festhallenstraße	7		1			
Festhallenstraße	8		1		ja	
Festhallenstraße	9		1			
Festhallenstraße	10		1		ja	
Festhallenstraße	11		1			
Festhallenstraße	12		1		ja	
Festhallenstraße	13		1			
Festhallenstraße	14		1		ja	
Festhallenstraße	16		1		ja	
Festhallenstraße	18		1			
Feuerwehrstraße	1		1			
Feuerwehrstraße	2		1			
Feuerwehrstraße	3		1			
Feuerwehrstraße	4		1			
Feuerwehrstraße	6		1			
Feuerwehrstraße	6	a	1			
Feuerwehrstraße	8		1			
Feuerwehrstraße	10		1			
Feuerwehrstraße	12		1			
Feuerwehrstraße	14		1			
Feuerwehrstraße	16		1			
Feuerwehrstraße	18		1			
Fichtenweg	1		1			
Fichtenweg	2		1			
Fichtenweg	3		1			
Fichtenweg	4		1			
Fichtenweg	5		1			
Fichtenweg	7		1			
Fichtenweg	9		1			
Fichtenweg	11		1			
Fichtenweg	13		1			
Finkenweg	2		1	ja	ja	ja
Finkenweg	2	a	1	ja	ja	ja
Finkenweg	2	b	1	ja	ja	ja
Finkenweg	2	c	1	ja	ja	ja
Finkenweg	2	d	1	ja	ja	ja
Finkenweg	2	e	1	ja	ja	ja
Finkenweg	2	f	1	ja	ja	ja
Finkenweg	2	g	1	ja	ja	ja
Finkenweg	2	h	1	ja	ja	ja
Finkenweg	4		1	ja	ja	ja
Finkenweg	8		1	ja	ja	ja
Fischerstraße	1		2		ja	
Fischerstraße	1	a	2		ja	
Fischerstraße	1	b	2		ja	
Fischerstraße	1	c	2		ja	
Fischerstraße	1	d	2		ja	
Fischerstraße	1	e	2		ja	
Fischerstraße	1	f	2		ja	
Fischerstraße	1	g	2		ja	

Straßenname	Haus-Nr.	Zu-satz	Wohn-lagen-zone	Distanz Supermarkt < 500 m	Distanz Gewerbe < 500 m	Bahnlärm 24 h > 60 dB
Fischerstraße	1	h	2		ja	
Fischerstraße	3		2		ja	
Fischerstraße	8		2		ja	
Fischerstraße	12		2		ja	
Fischerstraße	18		2		ja	
Fischerstraße	20		2		ja	
Fischerstraße	22		2		ja	
Fischerstraße	30		2		ja	
Fischerstraße	32		2		ja	
Fischerstraße	34		2		ja	
Fischmarkt	1		4		ja	
Fischmarkt	2		4		ja	
Fischmarkt	3		4		ja	
Fischmarkt	4		4		ja	
Fliederweg	1		1			ja
Fliederweg	2		1			ja
Fliederweg	3		1			ja
Fliederweg	4		1			ja
Fliederweg	5		1			ja
Fliederweg	6		1			ja
Fliederweg	7		1			ja
Fliederweg	8		1		ja	ja
Fliederweg	9		1			ja
Fliederweg	10		1		ja	
Fliederweg	11		1			ja
Fliederweg	12		1		ja	
Fliederweg	13		1			ja
Fliederweg	14		1		ja	
Fliederweg	14	a	1		ja	
Fliederweg	15		1		ja	ja
Fliederweg	16		1		ja	
Fliederweg	17		1		ja	ja
Fliederweg	18		1		ja	
Fliederweg	19		1		ja	ja
Fliederweg	20		1		ja	
Fliederweg	20	a	1		ja	
Fliederweg	21		1		ja	
Fliederweg	21	a	1		ja	
Fliederweg	22		1		ja	
Fliederweg	23		1		ja	
Fliederweg	24		1		ja	
Fliederweg	25		1		ja	
Fliederweg	26		1		ja	
Fliederweg	27		1		ja	
Fliederweg	28		1		ja	
Fliederweg	29		1		ja	
Fliederweg	30		1		ja	
Fliederweg	32		1		ja	
Fliederweg	34		1		ja	
Fliederweg	36		1		ja	
Flößerweg	1		1			
Flößerweg	1	a	1			
Flößerweg	3		1			
Flößerweg	4		1			
Flößerweg	5		1			
Flößerweg	5	a	1			
Flößerweg	5	c	1			
Flößerweg	5	d	1			
Flößerweg	5	e	1			
Flößerweg	6		1			
Flößerweg	7		1			
Flößerweg	7	a	1			
Flößerweg	8		1			
Flößerweg	9		1			
Flößerweg	9	a	1			
Flößerweg	10		1			
Flößerweg	11		1			
Flößerweg	12		1			

Straßenname	Haus-Nr.	Zu-satz	Wohn-lagen-zone	Distanz Supermarkt < 500 m	Distanz Gewerbe < 500 m	Bahnlärm 24 h > 60 dB
Flößerweg	12	a	1			
Flößerweg	13		1			
Flößerweg	14		1			
Flößerweg	15		1			
Flößerweg	16		1			
Flößerweg	18		1			
Flößerweg	19		1			
Flößerweg	21		1			
Flößerweg	23		1			
Flößerweg	25		1			
Flößerweg	27		1			
Flößerweg	29		1			
Flößerweg	31		1			
Flößerweg	31	a	1			
Flößerweg	33		1			
Flößerweg	35		1			
Flößerweg	35	a	1			
Flößerweg	37		1			
Flößerweg	37	a	1			
Flößerweg	39		1			
Föhrenstraße	1		1			
Föhrenstraße	2		1			
Föhrenstraße	2	a	1			
Föhrenstraße	2	b	1			
Föhrenstraße	3		1			
Föhrenstraße	4		1			
Föhrenstraße	4	a	1			
Föhrenstraße	4	b	1			
Föhrenstraße	4	c	1			
Föhrenstraße	4	d	1			
Föhrenstraße	5		1			
Föhrenstraße	6		1			
Föhrenstraße	6	a	1			
Föhrenstraße	6	b	1			
Föhrenstraße	6	c	1			
Föhrenstraße	6	d	1			
Föhrenstraße	7		1			
Föhrenstraße	8		1			
Föhrenstraße	8	a	1			
Föhrenstraße	8	b	1			
Föhrenstraße	8	c	1			
Föhrenstraße	9		1			
Föhrenstraße	10		1			
Föhrenstraße	10	e	1			
Föhrenstraße	11		1			
Föhrenstraße	12		1			
Föhrenstraße	12	a	1			
Föhrenstraße	12	b	1			
Föhrenstraße	12	c	1			
Föhrenstraße	13		1			
Föhrenstraße	14		1			
Föhrenstraße	14	a	1			
Föhrenstraße	14	b	1			
Föhrenstraße	14	c	1			
Föhrenstraße	14	d	1			
Föhrenstraße	15		1			
Föhrenstraße	16		1			
Föhrenstraße	16	a	1			
Föhrenstraße	16	b	1			
Föhrenstraße	16	c	1			
Föhrenstraße	16	d	1			
Föhrenstraße	16	e	1			
Föhrenstraße	16	f	1			
Föhrenstraße	17		1			
Föhrenstraße	19		1			
Föhrenstraße	21		1			
Föhrenstraße	23		1			
Föhrenstraße	25		1			

Straßenname	Haus-Nr.	Zu-satz	Wohn-lagen-zone	Distanz Supermarkt < 500 m	Distanz Gewerbe < 500 m	Bahnlärm 24 h > 60 dB
Föhrenstraße	27		1			
Föhrenstraße	29		1			
Föhrenstraße	31		1			
Föhrenstraße	33		1			
Föhrenstraße	35		1			
Föhrenstraße	37		1			
Franz-Beer-Weg	2		1	ja	ja	
Franz-Beer-Weg	4		1	ja	ja	
Franz-Beer-Weg	6		1	ja	ja	
Franz-Beer-Weg	8		1	ja	ja	
Franz-Beer-Weg	10		1	ja	ja	
Franz-Beer-Weg	12		1	ja	ja	
Franz-Herb-Weg	1		2			
Franz-Herb-Weg	2		2			
Franz-Herb-Weg	3		2			
Franz-Herb-Weg	4		2			
Franz-Herb-Weg	5		2			
Franz-Herb-Weg	6		2			
Franz-Herb-Weg	7		2			
Franz-Herb-Weg	8		2			
Franz-Herb-Weg	8	a	2			
Franz-Herb-Weg	9		2			
Franz-Herb-Weg	10		2			
Franz-Herb-Weg	12		2			
Franz-Herb-Weg	13		2			
Franz-Herb-Weg	14		2			
Franz-Herb-Weg	15		2			
Franz-Herb-Weg	16		2			
Franz-Herb-Weg	18		2			
Franz-Huber-Straße	1		3			
Franz-Huber-Straße	2		3			
Franz-Huber-Straße	3		3			
Franz-Huber-Straße	4		3			
Franz-Huber-Straße	5		3			
Franz-Huber-Straße	6		3			
Franz-Huber-Straße	7		3			
Franz-Huber-Straße	8		3			
Franz-Huber-Straße	9		3			
Franz-Huber-Straße	10		3			
Franz-Huber-Straße	11		3			
Franz-Huber-Straße	12		3			
Franz-Ignaz-Krohmer-Straße	1		1			
Franz-Ignaz-Krohmer-Straße	2		1			
Franz-Ignaz-Krohmer-Straße	3		1			
Franz-Ignaz-Krohmer-Straße	5		1			
Franz-Ignaz-Krohmer-Straße	5	a	1			
Franz-Ignaz-Krohmer-Straße	7		1			
Franz-Ignaz-Krohmer-Straße	9		1			
Franz-Ignaz-Krohmer-Straße	11		1			
Franz-Ignaz-Krohmer-Straße	13		1			
Franz-Ignaz-Krohmer-Straße	15		1			
Franz-Ignaz-Krohmer-Straße	17		1			
Franz-Ignaz-Krohmer-Straße	19		1			
Franz-Ignaz-Krohmer-Straße	19	a	1			
Franz-Ignaz-Krohmer-Straße	21		1			
Franz-Ignaz-Krohmer-Straße	23		1			
Franz-Ignaz-Krohmer-Straße	25		1			
Franz-Ignaz-Krohmer-Straße	27		1			
Franz-Ignaz-Krohmer-Straße	29		1			
Franz-Ignaz-Krohmer-Straße	29	a	1			
Franz-Ignaz-Krohmer-Straße	29	b	1			
Franz-Ignaz-Krohmer-Straße	31		1			
Franz-Ignaz-Krohmer-Straße	33		1			
Franz-Ludwig-Mersey-Straße	1		2	ja		
Franz-Ludwig-Mersey-Straße	3		2	ja		
Franz-Ludwig-Mersey-Straße	5		2	ja		
Franz-Ludwig-Mersey-Straße	7		2	ja		
Franz-Ludwig-Mersey-Straße	6		3	ja		

Straßenname	Haus-Nr.	Zu-satz	Wohn-lagen-zone	Distanz Supermarkt < 500 m	Distanz Gewerbe < 500 m	Bahnlärm 24 h > 60 dB
Franz-Ludwig-Mersey-Straße	8		3	ja		
Franz-Ludwig-Mersey-Straße	8	a	3	ja		
Franz-Ludwig-Mersey-Straße	8	b	3	ja		
Franz-Ludwig-Mersey-Straße	9		3	ja		
Franz-Ludwig-Mersey-Straße	10		3	ja		
Franz-Ludwig-Mersey-Straße	11		3	ja		
Franz-Ludwig-Mersey-Straße	12		3	ja		
Franz-Ludwig-Mersey-Straße	13		3	ja		
Franz-Ludwig-Mersey-Straße	14		3	ja		
Franz-Ludwig-Mersey-Straße	15		3	ja		
Franz-Ludwig-Mersey-Straße	16		3	ja		
Franz-Ludwig-Mersey-Straße	17		3	ja		
Franz-Ludwig-Mersey-Straße	18		3	ja		
Franz-Ludwig-Mersey-Straße	19		3	ja		
Franz-Ludwig-Mersey-Straße	20		3	ja		
Franz-Ludwig-Mersey-Straße	21		3	ja		
Franz-Ludwig-Mersey-Straße	22		3	ja		
Franz-Ludwig-Mersey-Straße	23		3	ja		
Franz-Ludwig-Mersey-Straße	24		3	ja		
Franz-Ludwig-Mersey-Straße	25		3	ja		
Franz-Ludwig-Mersey-Straße	26		3	ja		
Franz-Ludwig-Mersey-Straße	27		3	ja		
Franz-Ludwig-Mersey-Straße	28		3	ja		
Franz-Ludwig-Mersey-Straße	29		3	ja		
Franz-Ludwig-Mersey-Straße	30		3	ja		
Franz-Ludwig-Mersey-Straße	31		3	ja		
Franz-Ludwig-Mersey-Straße	32		3	ja		
Franz-Ludwig-Mersey-Straße	33		3	ja		
Franz-Ludwig-Mersey-Straße	34		3	ja		
Franz-Ludwig-Mersey-Straße	35		3	ja		
Franz-Ludwig-Mersey-Straße	36		3	ja		
Franz-Ludwig-Mersey-Straße	37		3	ja		
Franz-Ludwig-Mersey-Straße	38		3	ja		
Franz-Ludwig-Mersey-Straße	39		3	ja		
Franz-Ludwig-Mersey-Straße	40		3	ja		
Franz-Ludwig-Mersey-Straße	41		3	ja		
Franz-Ludwig-Mersey-Straße	42		3	ja		
Franz-Ludwig-Mersey-Straße	43		3	ja		
Franz-Ludwig-Mersey-Straße	44		3	ja		
Franz-Ludwig-Mersey-Straße	45		3	ja		
Franz-Ludwig-Mersey-Straße	46		3	ja		
Franz-Ludwig-Mersey-Straße	47		3	ja		
Franz-Ludwig-Mersey-Straße	48		3	ja		
Franz-Ludwig-Mersey-Straße	49		3	ja		
Franz-Ludwig-Mersey-Straße	50		3	ja		
Franz-Ludwig-Mersey-Straße	51		3	ja		
Franz-Ludwig-Mersey-Straße	52		3	ja		
Franz-Ludwig-Mersey-Straße	53		3	ja		
Franz-Ludwig-Mersey-Straße	54		3	ja		
Franz-Ludwig-Mersey-Straße	55		3	ja		
Franz-Ludwig-Mersey-Straße	56		3	ja		
Franz-Ludwig-Mersey-Straße	57		3	ja		
Franz-Ludwig-Mersey-Straße	58		3	ja		
Franz-Ludwig-Mersey-Straße	59		3	ja		
Franz-Ludwig-Mersey-Straße	60		3	ja		
Franz-Ludwig-Mersey-Straße	61		3	ja		
Franz-Ludwig-Mersey-Straße	62		3	ja		
Franz-Ludwig-Mersey-Straße	63		3	ja		
Franz-Ludwig-Mersey-Straße	64		3	ja		
Franz-Ludwig-Mersey-Straße	65		3	ja		
Franz-Ludwig-Mersey-Straße	66		3	ja		
Franz-Ludwig-Mersey-Straße	67		3	ja		
Franz-Ludwig-Mersey-Straße	69		3	ja		
Franz-Ludwig-Mersey-Straße	71		3	ja		
Franz-Philipp-Straße	1		1	ja		
Franz-Philipp-Straße	2		1	ja	ja	
Franz-Philipp-Straße	2	a	1	ja	ja	
Franz-Philipp-Straße	3		1	ja		

Straßenname	Haus-Nr.	Zu-satz	Wohn-lagen-zone	Distanz Supermarkt < 500 m	Distanz Gewerbe < 500 m	Bahnlärm 24 h > 60 dB
Franz-Philipp-Straße	3	a	1	ja		
Franz-Philipp-Straße	4		1	ja		
Franz-Philipp-Straße	5		1	ja		
Franz-Philipp-Straße	6		1	ja		
Franz-Philipp-Straße	7		1	ja		
Franz-Philipp-Straße	8		1	ja		
Franz-Philipp-Straße	10		1	ja		
Franz-Philipp-Straße	11		1	ja		
Franz-Philipp-Straße	12		1	ja		
Franz-Philipp-Straße	13		1	ja		
Franz-Philipp-Straße	14		1	ja		
Franz-Philipp-Straße	15		1	ja		
Franz-Philipp-Straße	16		1	ja		
Franz-Philipp-Straße	17		1	ja		
Franz-Philipp-Straße	18		1	ja		
Franz-Philipp-Straße	19		1	ja		
Franz-Philipp-Straße	21		1	ja		
Franz-Philipp-Straße	22		1	ja		
Franz-Philipp-Straße	23		1	ja		
Franz-Philipp-Straße	25		1	ja		
Franz-Philipp-Straße	26		1	ja		
Franz-Philipp-Straße	26	a	1	ja		
Franz-Philipp-Straße	27		1	ja		
Franz-Philipp-Straße	28		1	ja		
Franz-Philipp-Straße	28	a	1	ja		
Franz-Philipp-Straße	29		1	ja		
Franz-Philipp-Straße	30		1	ja		
Franz-Philipp-Straße	32		1	ja		
Franz-Philipp-Straße	34		1	ja		
Franz-Philipp-Straße	38		1	ja		
Franz-Philipp-Straße	40		1	ja		
Franz-Philipp-Straße	42		1	ja		
Franz-Philipp-Straße	44		1	ja		
Franz-Philipp-Straße	46		1	ja		
Franz-Philipp-Straße	48		1	ja		
Franz-Philipp-Straße	24		1	ja		
Franz-Schmidt-Straße	2		2	ja		
Franz-Schmidt-Straße	3		2	ja		
Franz-Schmidt-Straße	4		2			
Franz-Schmidt-Straße	5		2			
Franz-Schmidt-Straße	6		2			
Franz-Schmidt-Straße	7		2			
Franz-Schmidt-Straße	8		2			
Franz-Schmidt-Straße	9		2			
Franz-Schmidt-Straße	11		2			
Franz-Schmidt-Straße	12		2			
Franz-Schmidt-Straße	13		2			
Franz-Schmidt-Straße	14		2			
Franz-Schmidt-Straße	15		2			
Franz-Schmidt-Straße	17		2			
Franz-Schmidt-Straße	18		2			
Franz-Schmidt-Straße	20		2			
Franz-Schmidt-Straße	22		2			
Franz-Schmidt-Straße	24		2			
Franz-Schmidt-Straße	26		2			
Franz-Schmidt-Straße	28		2			
Franz-Schmidt-Straße	30		2			
Franz-Schmidt-Straße	32		2			
Franz-Schmidt-Straße	32	a	2			
Franz-Schmidt-Straße	36		2			
Franz-Schmidt-Straße	11	a	2			
Franz-Schmidt-Straße	19		2			
Franz-Schmidt-Straße	21		2			
Franz-Schmidt-Straße	23		2			
Franz-Schmidt-Straße	25		2			
Franz-Schmidt-Straße	27		2			
Franz-Schmidt-Straße	29		2			
Franz-Schmidt-Straße	31		2			

Straßenname	Haus-Nr.	Zu-satz	Wohn-lagen-zone	Distanz Supermarkt < 500 m	Distanz Gewerbe < 500 m	Bahnlärm 24 h > 60 dB
Franz-Schmidt-Straße	31	a	2			
Franz-Schmidt-Straße	33		2			
Franz-Simmler-Straße	1		1	ja	ja	
Franz-Simmler-Straße	2		1	ja	ja	
Franz-Simmler-Straße	3		1	ja	ja	
Franz-Simmler-Straße	4		1	ja	ja	
Franz-Simmler-Straße	5		1	ja	ja	
Franz-Simmler-Straße	6		1		ja	
Franz-Simmler-Straße	7		1	ja	ja	
Franz-Simmler-Straße	9		1	ja	ja	
Franz-Simmler-Straße	11		1	ja	ja	
Franz-Simmler-Straße	12		1		ja	
Franz-Simmler-Straße	13		1	ja	ja	
Franz-Simmler-Straße	14		1		ja	
Franz-Simmler-Straße	15		1	ja	ja	
Franz-Simmler-Straße	16		1		ja	
Franz-Simmler-Straße	17		1	ja	ja	
Franz-Simmler-Straße	18		1		ja	
Franz-Simmler-Straße	20		1		ja	
Franz-Simmler-Straße	22		1		ja	
Franz-Simmler-Straße	24		1		ja	
Franz-Simmler-Straße	26		1		ja	
Franz-Simmler-Straße	28		1		ja	
Franz-Simmler-Straße	30		1		ja	
Franz-Simmler-Straße	32		1		ja	
Franz-Simmler-Straße	34		1		ja	
Franz-Volk-Straße	1		1	ja	ja	
Franz-Volk-Straße	1	a	1	ja	ja	
Franz-Volk-Straße	2		1	ja	ja	
Franz-Volk-Straße	3		1	ja	ja	
Franz-Volk-Straße	4		1	ja	ja	
Franz-Volk-Straße	5		1	ja	ja	
Franz-Volk-Straße	5	a	1	ja	ja	
Franz-Volk-Straße	6		1	ja	ja	
Franz-Volk-Straße	7		1	ja	ja	
Franz-Volk-Straße	8		1	ja	ja	
Franz-Volk-Straße	8	a	1	ja	ja	
Franz-Volk-Straße	10		1	ja	ja	
Franz-Volk-Straße	11		1	ja	ja	
Franz-Volk-Straße	12		1	ja	ja	
Franz-Volk-Straße	14		1	ja	ja	
Franz-Volk-Straße	13		1	ja	ja	
Franz-Volk-Straße	13	a	1	ja	ja	
Franz-Volk-Straße	15		1	ja	ja	
Franz-Volk-Straße	16		1	ja	ja	
Franz-Volk-Straße	17		1	ja	ja	
Franz-Volk-Straße	18		1	ja	ja	
Franz-Volk-Straße	19		1	ja	ja	
Franz-Volk-Straße	19	a	1	ja	ja	
Franz-Volk-Straße	20		1	ja	ja	
Franz-Volk-Straße	21		1	ja	ja	
Franz-Volk-Straße	22		1	ja	ja	
Franz-Volk-Straße	23		1	ja	ja	
Franz-Volk-Straße	23	a	1	ja	ja	
Franz-Volk-Straße	23	b	1	ja	ja	
Franz-Volk-Straße	23	c	1	ja	ja	
Franz-Volk-Straße	24		1	ja	ja	
Franz-Volk-Straße	25		1	ja	ja	
Franz-Volk-Straße	26		1	ja	ja	
Franz-Volk-Straße	27		1	ja	ja	
Franz-Volk-Straße	28		1	ja	ja	
Franz-Volk-Straße	29		1	ja	ja	
Franz-Volk-Straße	30		1	ja	ja	
Franz-Volk-Straße	31		1	ja	ja	
Franz-Volk-Straße	32		1	ja	ja	
Franz-Volk-Straße	33		1	ja	ja	
Franz-Volk-Straße	34		1	ja	ja	
Franz-Volk-Straße	35		1	ja	ja	

Straßenname	Haus-Nr.	Zu-satz	Wohn-lagen-zone	Distanz Supermarkt < 500 m	Distanz Gewerbe < 500 m	Bahnlärm 24 h > 60 dB
Franz-Volk-Straße	37		1	ja	ja	
Franz-Volk-Straße	38		1	ja	ja	
Franz-Volk-Straße	39		1	ja	ja	
Franz-Volk-Straße	39	a	1	ja	ja	
Franz-Volk-Straße	39	b	1	ja	ja	
Franz-Volk-Straße	39	c	1	ja	ja	
Franz-Volk-Straße	40		1	ja	ja	
Franz-Volk-Straße	41		1	ja	ja	
Franz-Volk-Straße	42		1	ja	ja	
Franz-Volk-Straße	43		1	ja	ja	
Franz-Volk-Straße	44		1	ja	ja	
Franz-Volk-Straße	45		1	ja	ja	
Franz-Volk-Straße	45	a	1	ja	ja	
Franz-Volk-Straße	46		1	ja	ja	
Franz-Volk-Straße	47		1	ja	ja	
Franz-Volk-Straße	64		1	ja	ja	
Franz-Volk-Straße	66		1	ja	ja	
Franz-Volk-Straße	68		1	ja	ja	
Franz-Volk-Straße	70		1	ja	ja	
Franz-Weisgerber-Straße	2		3	ja		
Franz-Weisgerber-Straße	4		3	ja		
Franz-Weisgerber-Straße	6		3	ja		
Franz-Weisgerber-Straße	8		3	ja		
Franz-Weisgerber-Straße	10		3	ja		
Franz-Weisgerber-Straße	12		3	ja		
Franz-Weisgerber-Straße	14		3	ja		
Franz-Weisgerber-Straße	16		3	ja		
Freiburger Straße	22		1	ja	ja	
Freiburger Straße	22	a	1	ja	ja	
Freiburger Straße	11		1	ja	ja	
Freiburger Straße	15		1	ja	ja	
Freiburger Straße	17		1	ja	ja	
Freiburger Straße	19		1	ja	ja	
Freiburger Straße	20		1	ja	ja	
Freiburger Straße	20	a	1	ja	ja	
Freiburger Straße	21		1	ja	ja	
Freiburger Straße	23		1	ja	ja	
Freiburger Straße	23	a	1	ja	ja	
Freiburger Straße	23	b	1	ja	ja	
Freiburger Straße	24		1	ja	ja	
Freiburger Straße	24	a	1	ja	ja	
Freiburger Straße	25		1	ja	ja	
Freiburger Straße	26		1	ja	ja	
Freiburger Straße	27		1	ja	ja	
Freiburger Straße	29		1	ja	ja	
Freiburger Straße	1		1	ja	ja	
Freiburger Straße	3		1	ja	ja	
Freiburger Straße	5	a	1	ja	ja	
Freiburger Straße	5	b	1	ja	ja	
Freiburger Straße	5	c	1	ja	ja	
Freiburger Straße	5	e	1	ja	ja	
Freiburger Straße	5	f	1	ja	ja	
Freiburger Straße	6		1	ja	ja	
Freiburger Straße	6	a	1	ja	ja	
Freiburger Straße	8		1	ja	ja	
Freiburger Straße	8	a	1	ja	ja	
Freiburger Straße	9		1	ja	ja	
Freiburger Straße	9	a	1	ja	ja	
Freiburger Straße	14		1	ja	ja	
Freiburger Straße	16		1	ja	ja	
Freiburger Straße	2		1	ja	ja	
Freiburger Straße	18		1	ja	ja	
Freiburger Straße	31		2	ja	ja	
Freiburger Straße	31	a	2	ja	ja	
Freiburger Straße	31	b	2	ja	ja	
Freiburger Straße	31	c	2	ja	ja	
Freiburger Straße	33		2	ja	ja	
Freiburger Straße	35		2	ja	ja	

Straßenname	Haus-Nr.	Zu-satz	Wohn-lagen-zone	Distanz Supermarkt < 500 m	Distanz Gewerbe < 500 m	Bahnlärm 24 h > 60 dB
Freiburger Straße	37		2	ja	ja	
Freiburger Straße	39		2	ja	ja	
Freiburger Straße	41		2	ja	ja	
Freiburger Straße	43		2	ja	ja	
Freiherr-von-Neveu-Straße	2		1		ja	
Freiherr-von-Neveu-Straße	1		1		ja	
Freiherr-von-Neveu-Straße	3		1		ja	
Freiherr-von-Neveu-Straße	3	a	1		ja	
Freiherr-von-Neveu-Straße	4		1		ja	
Freiherr-von-Neveu-Straße	4	a	1		ja	
Freiherr-von-Neveu-Straße	5		1		ja	
Freiherr-von-Neveu-Straße	5	a	1		ja	
Freiherr-von-Neveu-Straße	6		1		ja	
Freiherr-von-Neveu-Straße	7		1		ja	
Freiherr-von-Neveu-Straße	8		1		ja	
Freiherr-von-Neveu-Straße	9		1		ja	
Freiherr-von-Neveu-Straße	10		1		ja	
Freiherr-von-Neveu-Straße	10	a	1		ja	
Freiherr-von-Neveu-Straße	11		1		ja	
Freiherr-von-Neveu-Straße	13		1		ja	
Freiherr-von-Neveu-Straße	15		1		ja	
Freiherr-von-Neveu-Straße	17		1		ja	
Freiherr-von-Neveu-Straße	19		1		ja	
Freiherr-von-Neveu-Straße	20		1		ja	
Freiherr-von-Neveu-Straße	21		1		ja	
Freiherr-von-Neveu-Straße	22		1		ja	
Freiherr-von-Neveu-Straße	23		1		ja	
Freiherr-von-Neveu-Straße	23	a	1		ja	
Freiherr-von-Neveu-Straße	23	b	1		ja	
Freiherr-von-Neveu-Straße	24		1		ja	
Freiherr-von-Neveu-Straße	25		1		ja	
Freiherr-von-Neveu-Straße	26		1		ja	
Freiherr-von-Neveu-Straße	27		1		ja	
Freiherr-von-Neveu-Straße	28		1		ja	
Freiherr-von-Neveu-Straße	29		1		ja	
Freiherr-von-Neveu-Straße	31		1		ja	
Freiherr-von-Neveu-Straße	32		1		ja	
Freiherr-von-Neveu-Straße	33		1		ja	
Freiherr-von-Neveu-Straße	34		1		ja	
Freiherr-von-Neveu-Straße	35		1		ja	
Freiherr-von-Neveu-Straße	36		1		ja	
Freiherr-von-Neveu-Straße	37		1		ja	
Freiherr-von-Neveu-Straße	38		1		ja	
Freiherr-von-Neveu-Straße	39		1		ja	
Freiherr-von-Neveu-Straße	41		1		ja	
Freiherr-von-Neveu-Straße	42		1		ja	
Freiherr-von-Neveu-Straße	43		1		ja	
Freiherr-von-Neveu-Straße	44		1		ja	
Freiherr-von-Neveu-Straße	45		1		ja	
Freiherr-von-Neveu-Straße	46		1		ja	
Freiherr-von-Neveu-Straße	47		1		ja	
Freiherr-von-Neveu-Straße	48		1		ja	
Freiherr-von-Neveu-Straße	49		1		ja	
Freiherr-von-Neveu-Straße	50		1		ja	
Freiherr-von-Neveu-Straße	51		1		ja	
Freiherr-von-Neveu-Straße	52		1		ja	
Freiherr-von-Neveu-Straße	53		1			
Freiherr-von-Neveu-Straße	55		1			
Freiherr-von-Neveu-Straße	57		1			
Freiherr-von-Neveu-Straße	12		1		ja	
Freiherr-von-Neveu-Straße	14		1		ja	
Freiherr-von-Neveu-Straße	14	a	1		ja	
Freiherr-von-Neveu-Straße	16		1		ja	
Freiherr-von-Neveu-Straße	18		1		ja	
Freiherr-von-Neveu-Straße	38	a	1		ja	
Freiherr-von-Neveu-Straße	38	b	1		ja	
Freiherr-von-Neveu-Straße	38	c	1		ja	
Freiherr-von-Neveu-Straße	38	d	1		ja	

Straßenname	Haus-Nr.	Zu-satz	Wohn-lagen-zone	Distanz Supermarkt < 500 m	Distanz Gewerbe < 500 m	Bahnlärm 24 h > 60 dB
Freiherr-von-Neveu-Straße	38	e	1		ja	
Freiherr-von-Neveu-Straße	38	f	1		ja	
Freiherr-von-Neveu-Straße	38	g	1		ja	
Freiherr-von-Neveu-Straße	40		1		ja	
Freiherr-von-Neveu-Straße	54		1		ja	
Freiherr-von-Neveu-Straße	56		1		ja	
Freiherr-von-Neveu-Straße	58		1		ja	
Freiherr-von-Neveu-Straße	60		1		ja	
Freiherr-von-Neveu-Straße	62		1		ja	
Freiherr-von-Neveu-Straße	64		1		ja	
Freiherr-von-Neveu-Straße	66		1		ja	
Freiherr-von-Neveu-Straße	68		1		ja	
Freiherr-von-Neveu-Straße	70		1		ja	
Freiherr-von-Neveu-Straße	72		1		ja	
Freihofstraße	1		1		ja	
Freihofstraße	2		1		ja	
Freihofstraße	3		1		ja	
Freihofstraße	4		1		ja	
Freihofstraße	4	a	1		ja	
Freihofstraße	6		1		ja	
Freiligrathweg	1		3			
Freiligrathweg	2		3			
Freiligrathweg	3		3			
Freiligrathweg	4		3			
Freiligrathweg	5		3			
Freiligrathweg	6		3			
Freiligrathweg	7		3			
Freiligrathweg	8		3			
Freiligrathweg	9		3			
Frieda-Nadig-Straße	1		3			
Frieda-Nadig-Straße	2		3	ja		
Frieda-Nadig-Straße	4		3			
Frieda-Nadig-Straße	25		3			
Frieda-Nadig-Straße	46		3			
Frieda-Nadig-Straße	3		4			
Frieda-Nadig-Straße	3	a	4			
Frieda-Nadig-Straße	5		4			
Frieda-Nadig-Straße	6		4			
Frieda-Nadig-Straße	7		4			
Frieda-Nadig-Straße	8		4			
Frieda-Nadig-Straße	9		4			
Frieda-Nadig-Straße	10		4			
Frieda-Nadig-Straße	11		4			
Frieda-Nadig-Straße	12		4			
Frieda-Nadig-Straße	14		4			
Frieda-Nadig-Straße	15		4			
Frieda-Nadig-Straße	16		4			
Frieda-Nadig-Straße	17		4			
Frieda-Nadig-Straße	17	a	4			
Frieda-Nadig-Straße	18		4			
Frieda-Nadig-Straße	19		4			
Frieda-Nadig-Straße	20		4			
Frieda-Nadig-Straße	21		4			
Frieda-Nadig-Straße	22		4			
Frieda-Nadig-Straße	23		4			
Frieda-Nadig-Straße	24		4			
Frieda-Nadig-Straße	26		4			
Frieda-Nadig-Straße	28		4			
Frieda-Nadig-Straße	28	a	4			
Frieda-Nadig-Straße	28	b	4			
Frieda-Nadig-Straße	30		4			
Frieda-Nadig-Straße	32		4			
Frieda-Nadig-Straße	34		4			
Frieda-Nadig-Straße	36		4			
Frieda-Nadig-Straße	38		4			
Frieda-Nadig-Straße	40		4			
Frieda-Nadig-Straße	42		4			
Frieda-Nadig-Straße	44		4			

Straßenname	Haus-Nr.	Zu-satz	Wohn-lagen-zone	Distanz Supermarkt < 500 m	Distanz Gewerbe < 500 m	Bahnlärm 24 h > 60 dB
Friedenstraße	31		1			
Friedenstraße	29	a	1	ja		
Friedenstraße	1		2	ja		
Friedenstraße	2		2	ja		
Friedenstraße	2	a	2	ja		
Friedenstraße	3		2	ja		
Friedenstraße	4		2	ja		
Friedenstraße	4	a	2	ja		
Friedenstraße	5		2	ja		
Friedenstraße	6		2	ja		
Friedenstraße	6	a	2	ja		
Friedenstraße	7		2	ja		
Friedenstraße	8		2	ja		
Friedenstraße	8	a	2	ja		
Friedenstraße	9		2	ja		
Friedenstraße	10		2	ja		
Friedenstraße	11		2	ja		
Friedenstraße	12		2	ja		
Friedenstraße	13		2	ja		
Friedenstraße	14		2	ja		
Friedenstraße	15		2	ja		
Friedenstraße	16		2	ja		
Friedenstraße	17		2	ja		
Friedenstraße	17	a	2	ja		
Friedenstraße	18		2	ja		
Friedenstraße	19		2	ja		
Friedenstraße	20		2	ja		
Friedenstraße	21		2	ja		
Friedenstraße	22		2	ja		
Friedenstraße	23		2	ja		
Friedenstraße	25		2	ja		
Friedenstraße	26		2	ja		
Friedenstraße	27		2	ja		
Friedenstraße	27	a	2	ja		
Friedenstraße	28		2	ja		
Friedenstraße	30		2	ja		
Friedenstraße	32		2	ja		
Friedenstraße	34		2	ja		
Friedenstraße	36		2	ja		
Friedenstraße	38		2	ja		
Friedenstraße	40		2	ja		
Friedenstraße	42		2	ja		
Friedenstraße	44		2	ja		
Friedenstraße	46		2	ja		
Friedhofstraße	5		1			
Friedhofstraße	4		1			
Friedhofstraße	6		1			
Friedhofstraße	1		1			
Friedhofstraße	7		1		ja	
Friedhofstraße	8		1		ja	
Friedhofstraße	9		1		ja	
Friedhofstraße	10		1		ja	
Friedhofstraße	11		1		ja	
Friedhofstraße	12		1		ja	
Friedhofstraße	13		1		ja	
Friedhofstraße	13	a	1		ja	
Friedhofstraße	14		1		ja	
Friedhofstraße	15		1		ja	
Friedhofstraße	17		1		ja	
Friedhofstraße	19		1		ja	
Friedhofstraße	21		1		ja	
Friedrich-Hecker-Straße	2		3	ja		
Friedrich-Hecker-Straße	4		3	ja		
Friedrich-Hecker-Straße	6		3	ja		
Friedrich-Hecker-Straße	8		3	ja		
Friedrich-Hecker-Straße	10		3	ja		
Friedrich-Hecker-Straße	12		3	ja		
Friedrich-Hecker-Straße	14		3	ja		

Straßenname	Haus-Nr.	Zu-satz	Wohn-lagen-zone	Distanz Supermarkt < 500 m	Distanz Gewerbe < 500 m	Bahnlärm 24 h > 60 dB
Friedrich-Hecker-Straße	16		3	ja		
Friedrich-Hecker-Straße	18		3	ja		
Friedrich-Hecker-Straße	20		3	ja		
Friedrich-Hecker-Straße	22		3	ja		
Friedrich-Hecker-Straße	24		3	ja		
Friedrichstraße	58		2	ja		
Friedrichstraße	59		2	ja		
Friedrichstraße	60		2	ja		
Friedrichstraße	61		2	ja		
Friedrichstraße	62		2	ja		
Friedrichstraße	63		2	ja		
Friedrichstraße	63	a	2	ja		
Friedrichstraße	64		2	ja		
Friedrichstraße	65		2	ja		
Friedrichstraße	66		2	ja		
Friedrichstraße	67		2	ja		
Friedrichstraße	68		2	ja		
Friedrichstraße	70		2	ja		
Friedrichstraße	2		2	ja	ja	
Friedrichstraße	2	a	2	ja	ja	
Friedrichstraße	3		2	ja	ja	
Friedrichstraße	4		2	ja	ja	
Friedrichstraße	5		2	ja		
Friedrichstraße	6		2	ja	ja	
Friedrichstraße	7		2	ja		
Friedrichstraße	8		2	ja		
Friedrichstraße	9		2	ja		
Friedrichstraße	11		2	ja		
Friedrichstraße	12		2	ja		
Friedrichstraße	13		2	ja		
Friedrichstraße	13	a	2	ja		
Friedrichstraße	13	b	2	ja		
Friedrichstraße	15		2	ja		
Friedrichstraße	16		2	ja		
Friedrichstraße	17		2	ja		
Friedrichstraße	18		2	ja		
Friedrichstraße	18	a	2	ja		
Friedrichstraße	19		2	ja		
Friedrichstraße	20		2	ja		
Friedrichstraße	21		2	ja		
Friedrichstraße	22		2	ja		
Friedrichstraße	22	a	2	ja		
Friedrichstraße	23		2	ja		
Friedrichstraße	23	a	2	ja		
Friedrichstraße	24		2	ja		
Friedrichstraße	25		2	ja		
Friedrichstraße	25	a	2	ja		
Friedrichstraße	26		2	ja		
Friedrichstraße	27		2	ja		
Friedrichstraße	28		2	ja		
Friedrichstraße	29		2	ja		
Friedrichstraße	30		2	ja		
Friedrichstraße	31		2	ja		
Friedrichstraße	32		2	ja		
Friedrichstraße	33		2	ja		
Friedrichstraße	34		2	ja		
Friedrichstraße	35		2	ja		
Friedrichstraße	36		2	ja		
Friedrichstraße	37		2	ja		
Friedrichstraße	38		2	ja		
Friedrichstraße	39		2	ja		
Friedrichstraße	40		2	ja		
Friedrichstraße	41		2	ja		
Friedrichstraße	42		2	ja		
Friedrichstraße	43		2	ja		
Friedrichstraße	44		2	ja		
Friedrichstraße	45		2	ja		
Friedrichstraße	46		2	ja		

Straßenname	Haus-Nr.	Zu-satz	Wohn-lagen-zone	Distanz Supermarkt < 500 m	Distanz Gewerbe < 500 m	Bahnlärm 24 h > 60 dB
Friedrichstraße	47		2	ja		
Friedrichstraße	47	a	2	ja		
Friedrichstraße	48		2	ja		
Friedrichstraße	49		2	ja		
Friedrichstraße	50		2	ja		
Friedrichstraße	51		2	ja		
Friedrichstraße	51	a	2	ja		
Friedrichstraße	51	b	2	ja		
Friedrichstraße	53		2	ja		
Friedrichstraße	53	a	2	ja		
Friedrichstraße	55		2	ja		
Friedrichstraße	57		2	ja		
Fritscheneck	1		1		ja	ja
Fritscheneck	2		1		ja	ja
Fröbelweg	1		1		ja	
Fröbelweg	2		1		ja	
Fröbelweg	3		1		ja	
Fröbelweg	4		1		ja	
Fuchsgasse	1		2	ja		
Fuchsgasse	2		2	ja		
Fuchsgasse	3		2	ja		
Fuchsgasse	3	a	2	ja		
Fuchsgasse	4		2	ja		
Fuchsgasse	4	a	2	ja		
Fuchsgasse	4	b	2	ja		
Fuchsgasse	5		2	ja		
Fuchsgasse	6		2	ja		
Fuchsgasse	6	a	2	ja		
Fuchsgasse	7		2	ja		
Fuchsgasse	8		2	ja		
Fuchsgasse	10		2			
Fuchshaldeweg	2		2			
Fuchshaldeweg	2	a	2			
Fuchshaldeweg	4		2			
Fuchshaldeweg	4	a	2			
Fuchshaldeweg	6		2			
Fuchshaldeweg	10		2		ja	
Fuchshaldeweg	12		2		ja	
Fuchshaldeweg	14		2		ja	
Fuchshaldeweg	16		2		ja	
Fuchshaldeweg	16	a	2	ja	ja	
Fuchshaldeweg	18		2		ja	
Fuchshaldeweg	3		2			
Fuchshaldeweg	5		2			
Fuchshaldeweg	7		2			
Fuchshaldeweg	9		2			
Fuchshaldeweg	11		2			
Fuchshaldeweg	13		2		ja	
Fuchshaldeweg	13	a	2		ja	
Fuchshaldeweg	15		2		ja	
Fuchshaldeweg	17		2		ja	
Fuchshaldeweg	19		2		ja	
Fuchshaldeweg	19	a	2		ja	
Fuchshaldeweg	20		2	ja	ja	
Fuchshaldeweg	21		2		ja	
Fuchshaldeweg	22		2	ja	ja	
Fuchshaldeweg	23		2	ja	ja	
Fuchshaldeweg	24		2	ja	ja	
Fuchshaldeweg	24	a	2	ja	ja	
Fuchshaldeweg	25		2	ja	ja	
Fuchshaldeweg	26		2	ja	ja	
Fuchshaldeweg	27		2	ja	ja	
Fuchshaldeweg	28		2	ja	ja	
Fuchshaldeweg	29		2	ja	ja	
Fuchshaldeweg	30		2	ja	ja	
Fuchshaldeweg	31		2	ja	ja	
Fuchshaldeweg	32		2	ja	ja	
Fuchshaldeweg	33		2	ja	ja	

Straßenname	Haus-Nr.	Zu-satz	Wohn-lagen-zone	Distanz Supermarkt < 500 m	Distanz Gewerbe < 500 m	Bahnlärm 24 h > 60 dB
Fuchshaldeweg	34		2	ja	ja	
Fuchshaldeweg	35		2	ja	ja	
Fuchshaldeweg	36		2	ja	ja	
Fuchshaldeweg	36	a	2	ja	ja	
Fuchshaldeweg	37		2	ja	ja	
Fuchshaldeweg	38		2	ja	ja	
Fuchshaldeweg	39		2	ja	ja	
Fuchshaldeweg	40		2	ja	ja	
Fuchshaldeweg	41		2	ja	ja	
Fuchshaldeweg	42		2	ja	ja	
Fuchshaldeweg	43		2	ja	ja	
Fuchshaldeweg	44		2	ja	ja	
Fuchshaldeweg	45		2	ja	ja	
Fuchshaldeweg	46		2	ja	ja	
Fuchshaldeweg	47		2	ja	ja	
Fuchshaldeweg	48		2	ja	ja	
Fuchshaldeweg	49		2	ja	ja	
Fuchshaldeweg	50		2		ja	
Fuchshaldeweg	51		2	ja	ja	
Fuchshaldeweg	52		2		ja	
Fuchshaldeweg	53		2	ja	ja	
Fuchshaldeweg	55		2	ja	ja	
Fuchshaldeweg	57		2	ja	ja	
Furtwänglerstraße	2		1	ja	ja	
Furtwänglerstraße	3		1	ja	ja	
Furtwänglerstraße	4		1	ja	ja	
Furtwänglerstraße	5		1	ja	ja	
Furtwänglerstraße	7		1	ja	ja	
G						
Gartenstraße	1		1	ja		
Gartenstraße	2		1	ja		
Gartenstraße	3		1	ja		
Gartenstraße	4		1	ja		
Gartenstraße	5		1	ja		
Gartenstraße	5	a	1	ja		
Gartenstraße	6		1	ja		
Gartenstraße	7		1	ja		
Gartenstraße	8		1	ja		
Gartenstraße	9		1	ja		
Gartenstraße	10		1	ja		
Gartenstraße	11		1	ja		
Gartenstraße	12		1	ja		
Gartenstraße	13		1	ja		
Gartenstraße	14		1	ja		
Gartenstraße	15		1	ja		
Gartenstraße	16		1	ja		
Gartenstraße	17		1	ja		
Gartenstraße	18		1	ja		
Gartenstraße	19		1	ja		
Gartenstraße	21		1	ja		
Gaswerkstraße	5	b	1	ja	ja	
Gaswerkstraße	7	c	1	ja	ja	
Gaswerkstraße	25		1	ja	ja	
Gaswerkstraße	27		1	ja	ja	
Gaswerkstraße	1		1	ja	ja	
Gaswerkstraße	2		1	ja	ja	
Gaswerkstraße	3		1	ja	ja	
Gaswerkstraße	3	a	1	ja	ja	
Gaswerkstraße	3	b	1	ja	ja	
Gaswerkstraße	4		1	ja	ja	
Gaswerkstraße	5		1	ja	ja	
Gaswerkstraße	5	a	1	ja	ja	
Gaswerkstraße	6		1	ja	ja	
Gaswerkstraße	7		1	ja	ja	
Gaswerkstraße	7	a	1	ja	ja	
Gaswerkstraße	7	b	1	ja	ja	
Gaswerkstraße	8		1	ja	ja	
Gaswerkstraße	9		1	ja	ja	

Straßenname	Haus-Nr.	Zu-satz	Wohn-lagen-zone	Distanz Supermarkt < 500 m	Distanz Gewerbe < 500 m	Bahnlärm 24 h > 60 dB
Gaswerkstraße	9	a	1	ja	ja	
Gaswerkstraße	9	b	1	ja	ja	
Gaswerkstraße	9	c	1	ja	ja	
Gaswerkstraße	10		1	ja	ja	
Gaswerkstraße	11		1	ja	ja	
Gaswerkstraße	12		1	ja	ja	
Gaswerkstraße	13		1	ja	ja	
Gaswerkstraße	14		1	ja	ja	
Gaswerkstraße	15		1	ja	ja	
Gaswerkstraße	16		1	ja	ja	
Gaswerkstraße	17		1	ja	ja	
Gaswerkstraße	17	a	1	ja	ja	
Gaswerkstraße	18		1	ja	ja	
Gaswerkstraße	19		1	ja	ja	
Gaswerkstraße	19	a	1	ja	ja	
Gaswerkstraße	20		1	ja	ja	
Gaswerkstraße	21		1	ja	ja	
Gaswerkstraße	21	a	1	ja	ja	
Gaswerkstraße	22		1	ja	ja	
Gaswerkstraße	23		1	ja	ja	
Gaswerkstraße	24		1	ja	ja	
Gaswerkstraße	26		1	ja	ja	
Gaswerkstraße	28		1	ja	ja	
Gaswerkstraße	28	a	1	ja	ja	
Gaswerkstraße	30		1	ja	ja	
Gaswerkstraße	32		1	ja	ja	
Gaswerkstraße	34		1	ja	ja	
Georg-Fischer-Straße	1		1			
Georg-Fischer-Straße	1	a	1			
Georg-Fischer-Straße	2		1			
Georg-Fischer-Straße	3		1			
Georg-Fischer-Straße	4		1			
Georg-Fischer-Straße	6		1			
Georg-Fischer-Straße	8		1			
Georg-Fischer-Straße	8	a	1			
Geranienweg	1		2	ja	ja	
Geranienweg	2		2	ja	ja	
Geranienweg	3		2	ja	ja	
Geranienweg	4		2	ja	ja	
Gerberstraße	28		3	ja		
Gerberstraße	3		4		ja	
Gerberstraße	4		4		ja	
Gerberstraße	5		4		ja	
Gerberstraße	6		4		ja	
Gerberstraße	7		4		ja	
Gerberstraße	8		4		ja	
Gerberstraße	9		4		ja	
Gerberstraße	10		4		ja	
Gerberstraße	11		4		ja	
Gerberstraße	12		4		ja	
Gerberstraße	13		4		ja	
Gerberstraße	14		4		ja	
Gerberstraße	15		4		ja	
Gerberstraße	16		4		ja	
Gerberstraße	17		4		ja	
Gerberstraße	17	a	4		ja	
Gerberstraße	18		4	ja		
Gerberstraße	19		4		ja	
Gerberstraße	20		4	ja		
Gerberstraße	22		4	ja		
Gerberstraße	23		4	ja		
Gerberstraße	24		4	ja		
Gerberstraße	25		4	ja		
Gerberstraße	26		4	ja		
Gerberstraße	27		4	ja		
Gerberstraße	29		4	ja		
Gerberstraße	31		4	ja		
Gerberstraße	33		4	ja		

Straßenname	Haus-Nr.	Zu-satz	Wohn-lagen-zone	Distanz Supermarkt < 500 m	Distanz Gewerbe < 500 m	Bahnlärm 24 h > 60 dB
Gerberstraße	1		4		ja	
Gerhart-Hauptmann-Weg	1		1		ja	ja
Gerhart-Hauptmann-Weg	2		1		ja	ja
Gerhart-Hauptmann-Weg	3		1		ja	
Gerhart-Hauptmann-Weg	4		1		ja	
Gerhart-Hauptmann-Weg	5		1		ja	
Gerhart-Hauptmann-Weg	6		1		ja	
Gerhart-Hauptmann-Weg	7		1		ja	
Gerichtsstraße	1		4	ja		
Gerichtsstraße	3		4	ja		
Geroldsecker Straße	1		1	ja		
Geroldsecker Straße	2		1	ja		
Geroldsecker Straße	3		1	ja		
Geroldsecker Straße	4		1	ja		
Geroldsecker Straße	5		1	ja		
Geroldsecker Straße	6		1	ja		
Geroldsecker Straße	6	a	1	ja		
Geroldsecker Straße	6	b	1	ja		
Geroldsecker Straße	7		1	ja		
Geroldsecker Straße	8		1	ja		
Geroldsecker Straße	8	a	1	ja		
Geroldsecker Straße	8	b	1	ja		
Geroldsecker Straße	8	c	1	ja		
Geroldsecker Straße	8	d	1	ja		
Geroldsecker Straße	9		1	ja		
Geroldsecker Straße	10		1	ja		
Geroldsecker Straße	11		1	ja		
Geroldsecker Straße	12		1	ja		
Geroldsecker Straße	13		1	ja		
Geroldsecker Straße	14		1	ja		
Geroldsecker Straße	15		1	ja		
Geroldsecker Straße	16		1	ja		
Geroldsecker Straße	17		1	ja		
Geroldsecker Straße	18		1	ja		
Geroldsecker Straße	19		1	ja		
Geroldsecker Straße	20		1	ja		
Geroldsecker Straße	21		1	ja		
Geroldsecker Straße	22		1	ja		
Geroldsecker Straße	23		1	ja		
Geroldsecker Straße	24		1	ja		
Geroldsecker Straße	25		1	ja		
Geroldsecker Straße	26		1	ja		
Geroldsecker Straße	27		1	ja		
Geroldsecker Straße	28		1	ja		
Geroldsecker Straße	29		1	ja		
Geroldsecker Straße	30		1	ja		
Geroldsecker Straße	31		1	ja		
Geroldsecker Straße	32		1	ja		
Geroldsecker Straße	33		1	ja		
Geroldsecker Straße	35		1	ja		
Geroldsecker Straße	36		1	ja		
Geroldsecker Straße	37		1	ja		
Geroldsecker Straße	38		1	ja		
Geroldsecker Straße	39		1	ja		
Geroldsecker Straße	39	a	1	ja		
Geroldsecker Straße	39	b	1	ja		
Geroldsecker Straße	41		1	ja		
Geroldsecker Straße	42		1	ja		
Geroldsecker Straße	43		1	ja		
Geroldsecker Straße	43	a	1	ja		
Geroldsecker Straße	44		1	ja		
Geroldsecker Straße	45		1	ja		
Geroldsecker Straße	46		1	ja		
Geroldsecker Straße	47		1	ja		
Geroldsecker Straße	48		1	ja		
Geroldsecker Straße	49		1	ja		
Geroldsecker Straße	50		1	ja		
Geroldsecker Straße	51		1	ja		

Straßenname	Haus-Nr.	Zu-satz	Wohn-lagen-zone	Distanz Supermarkt < 500 m	Distanz Gewerbe < 500 m	Bahnlärm 24 h > 60 dB
Geroldsecker Straße	52		1	ja		
Geroldsecker Straße	53		1	ja		
Geroldsecker Straße	54		1	ja		
Geroldsecker Straße	55		1	ja		
Geroldsecker Straße	56		1	ja		
Geroldsecker Straße	57		1	ja		
Geroldsecker Straße	58		1	ja		
Geroldsecker Straße	59		1	ja		
Geroldsecker Straße	60		1	ja		
Geroldsecker Straße	61		1	ja		
Geroldsecker Straße	62		1	ja		
Geroldsecker Straße	64		1	ja		
Geroldsecker Straße	65		1	ja		
Geroldsecker Straße	65	a	1	ja		
Geroldsecker Straße	66		1	ja		
Geroldsecker Straße	67		1	ja		
Geroldsecker Straße	68		1	ja		
Geroldsecker Straße	69		1	ja		
Geroldsecker Straße	70		1	ja		
Geroldsecker Straße	71		1	ja		
Geroldsecker Straße	72		1	ja		
Geroldsecker Straße	73		1	ja		
Geroldsecker Straße	74		1	ja		
Geroldsecker Straße	75		1	ja		
Geroldsecker Straße	76		1	ja		
Geroldsecker Straße	77		1	ja		
Geroldsecker Straße	78		1	ja		
Geroldsecker Straße	79		1	ja		
Geroldsecker Straße	80		1	ja		
Geroldsecker Straße	81		1	ja		
Geroldsecker Straße	82		1	ja		
Geroldsecker Straße	83		1	ja		
Geroldsecker Straße	84		1	ja		
Geroldsecker Straße	85		1	ja		
Geroldsecker Straße	86		1			
Geroldsecker Straße	87		1	ja		
Geroldsecker Straße	88		1			
Geroldsecker Straße	89		1			
Geroldsecker Straße	90		1			
Geroldsecker Straße	91		1			
Geroldsecker Straße	92		1			
Geroldsecker Straße	93		1			
Geroldsecker Straße	94		1			
Geroldsecker Straße	95		1			
Geroldsecker Straße	96		1			
Geroldsecker Straße	97		1			
Geroldsecker Straße	98		1			
Geroldsecker Straße	99		1			
Geroldsecker Straße	100		1			
Geroldsecker Straße	101		1			
Geroldsecker Straße	102		1			
Geroldsecker Straße	102	a	1			
Geroldsecker Straße	103		1			
Geroldsecker Straße	104		1			
Geroldsecker Straße	104	a	1			
Geroldsecker Straße	104	b	1			
Geroldsecker Straße	105		1			
Geroldsecker Straße	106		1			
Geroldsecker Straße	106	a	1			
Geroldsecker Straße	107		1			
Geroldsecker Straße	108		1			
Geroldsecker Straße	108	a	1			
Geroldsecker Straße	109		1			
Geroldsecker Straße	110		1			
Geroldsecker Straße	111		1			
Geroldsecker Straße	111	a	1			
Geroldsecker Straße	112		1			
Geroldsecker Straße	113		1			

Straßenname	Haus-Nr.	Zu-satz	Wohn-lagen-zone	Distanz Supermarkt < 500 m	Distanz Gewerbe < 500 m	Bahnlärm 24 h > 60 dB
Geroldsecker Straße	114		1			
Geroldsecker Straße	115		1			
Geroldsecker Straße	116		1			
Geroldsecker Straße	117		1			
Geroldsecker Straße	118		1			
Geroldsecker Straße	119		1			
Geroldsecker Straße	120		1			
Geroldsecker Straße	120	a	1			
Geroldsecker Straße	121		1			
Geroldsecker Straße	122		1			
Geroldsecker Straße	123		1			
Geroldsecker Straße	124		1			
Geroldsecker Straße	126		1			
Geroldsecker Straße	128		1			
Gerwigstraße	1		3	ja		
Gerwigstraße	2		3	ja		
Gerwigstraße	3		3	ja		
Gerwigstraße	4		3	ja		
Gerwigstraße	6		3	ja		
Geschwister-Scholl-Straße	4		1	ja	ja	
Geschwister-Scholl-Straße	4	a	1	ja	ja	
Gewerbestraße	44		1		ja	
Gewerbestraße	44	a	1		ja	
Gewerbestraße	46		1		ja	
Gewerbestraße	46	a	1		ja	
Gewerbestraße	48		1		ja	
Gewerbestraße	48	a	1		ja	
Gewerbestraße	48	b	1		ja	
Gewerbestraße	16		1		ja	
Gewerbestraße	40		1		ja	
Gewerbestraße	42		1		ja	
Gewerbestraße	41		1		ja	
Gewerbestraße	43		1		ja	
Gewerbestraße	45		1		ja	
Gewerbestraße	47		1		ja	
Gewerbestraße	49		1		ja	
Gewerbestraße	1		1		ja	
Gewerbestraße	3		1		ja	
Gewerbestraße	5		1		ja	
Gewerbestraße	13		1		ja	
Gewerbestraße	15		1		ja	
Gewerbestraße	17		1		ja	
Ginsterweg	2		1		ja	ja
Ginsterweg	3		1		ja	ja
Ginsterweg	4		1		ja	ja
Ginsterweg	5		1		ja	ja
Ginsterweg	6		1		ja	ja
Gladiolenweg	1		1		ja	
Gladiolenweg	2		1		ja	
Gladiolenweg	3		1		ja	
Gladiolenweg	4		1		ja	
Gladiolenweg	5		1		ja	
Gladiolenweg	6		1		ja	
Gladiolenweg	6	a	1		ja	
Gladiolenweg	7		1		ja	
Gladiolenweg	8		1		ja	
Gladiolenweg	8	a	1		ja	
Gladiolenweg	10		1		ja	
Gladiolenweg	10	a	1		ja	
Gladiolenweg	12		1		ja	
Gladiolenweg	14		1		ja	
Glaserstraße	1		4		ja	
Glaserstraße	2		4		ja	
Glaserstraße	3		4		ja	
Glaserstraße	4		4		ja	
Glaserstraße	4	a	4		ja	
Glaserstraße	5		4		ja	
Glaserstraße	6		4		ja	

Straßenname	Haus-Nr.	Zu-satz	Wohn-lagen-zone	Distanz Supermarkt < 500 m	Distanz Gewerbe < 500 m	Bahnlärm 24 h > 60 dB
Glaserstraße	7		4		ja	
Glaserstraße	8		4		ja	
Glaserstraße	9		4		ja	
Glaserstraße	10		4		ja	
Glaserstraße	11		4			
Glaserstraße	12		4			
Glaserstraße	14		4			
Glaserstraße	16		4			
Gluckstraße	2		3			
Gluckstraße	3		3			
Gluckstraße	4		3			
Gluckstraße	6		3			
Gluckstraße	7		3			
Gluckstraße	8		3			
Gluckstraße	10		3			
Goethestraße	1		2	ja	ja	ja
Goethestraße	2		2	ja	ja	ja
Goethestraße	3		2	ja	ja	ja
Goethestraße	4		2	ja	ja	ja
Goethestraße	5		2	ja	ja	
Goethestraße	6		2	ja	ja	ja
Goethestraße	7		2	ja	ja	
Goethestraße	8		2	ja	ja	
Goethestraße	8	a	2	ja	ja	
Goethestraße	8	b	2	ja	ja	
Goethestraße	9		2	ja	ja	
Goethestraße	10		2	ja	ja	
Goethestraße	10	a	2	ja	ja	
Goethestraße	11		2	ja	ja	
Goethestraße	12		2	ja	ja	
Goethestraße	13		2	ja	ja	
Goethestraße	14		2	ja	ja	
Goethestraße	16		2	ja	ja	
Goethestraße	17		2	ja	ja	
Goethestraße	18		2	ja	ja	
Goethestraße	19		2	ja	ja	
Goethestraße	20		2	ja	ja	
Goethestraße	21		2	ja	ja	
Goethestraße	22		2	ja	ja	
Goethestraße	23		2	ja	ja	
Goethestraße	24		2	ja	ja	
Goethestraße	25		2	ja	ja	
Goethestraße	26		2	ja	ja	
Goethestraße	27		2	ja	ja	
Goethestraße	28		2	ja	ja	
Goethestraße	29		2	ja	ja	
Goethestraße	30		2	ja	ja	
Goethestraße	32		2	ja	ja	
Goldgasse	4		3	ja		ja
Goldgasse	6		3	ja		ja
Goldgasse	8		3	ja		
Goldgasse	10		3	ja		
Goldgasse	12		3	ja		
Goldgasse	14		3	ja		
Goldgasse	17		3	ja		
Goldgasse	19		3	ja		
Goldgasse	21		3	ja		
Goldgasse	25		3	ja		
Goldgasse	27		3	ja		ja
Goldgasse	31		3	ja		ja
Goldgasse	33		3	ja		
Goldgasse	34		3	ja		
Goldgasse	35		3	ja		
Goldgasse	36		3	ja		
Goldgasse	38		3	ja		
Goldgasse	39		3	ja		
Goldgasse	41		3	ja		ja
Goldgasse	43		3	ja		

Straßenname	Haus-Nr.	Zu-satz	Wohn-lagen-zone	Distanz Supermarkt < 500 m	Distanz Gewerbe < 500 m	Bahnlärm 24 h > 60 dB
Goldgasse	45		3	ja		ja
Goldregenweg	1		1			
Goldregenweg	2		1			
Goldregenweg	3		1			
Goldregenweg	4		1			
Gotter-Nes-Weg	1		2	ja	ja	
Gotter-Nes-Weg	2		2	ja	ja	
Gotter-Nes-Weg	3		2	ja	ja	
Gottswaldstraße	58		1			
Gottswaldstraße	60		1			
Gottswaldstraße	61		1			
Gottswaldstraße	62		1			
Gottswaldstraße	63		1			
Gottswaldstraße	64		1			
Gottswaldstraße	1		1		ja	
Gottswaldstraße	2		1		ja	
Gottswaldstraße	3		1		ja	
Gottswaldstraße	4		1		ja	
Gottswaldstraße	5		1		ja	
Gottswaldstraße	6		1		ja	
Gottswaldstraße	7		1		ja	
Gottswaldstraße	7	a	1		ja	
Gottswaldstraße	7	b	1		ja	
Gottswaldstraße	8		1		ja	
Gottswaldstraße	8	a	1		ja	
Gottswaldstraße	9		1		ja	
Gottswaldstraße	9	a	1		ja	
Gottswaldstraße	9	b	1		ja	
Gottswaldstraße	10		1		ja	
Gottswaldstraße	11		1		ja	
Gottswaldstraße	11	a	1		ja	
Gottswaldstraße	11	b	1		ja	
Gottswaldstraße	12		1		ja	
Gottswaldstraße	13		1		ja	
Gottswaldstraße	14		1		ja	
Gottswaldstraße	14	a	1		ja	
Gottswaldstraße	15		1		ja	
Gottswaldstraße	16		1		ja	
Gottswaldstraße	16	a	1		ja	
Gottswaldstraße	17		1		ja	
Gottswaldstraße	17	a	1		ja	
Gottswaldstraße	18		1		ja	
Gottswaldstraße	18	a	1		ja	
Gottswaldstraße	18	b	1		ja	
Gottswaldstraße	18	c	1		ja	
Gottswaldstraße	19		1		ja	
Gottswaldstraße	19	a	1		ja	
Gottswaldstraße	19	b	1		ja	
Gottswaldstraße	19	c	1		ja	
Gottswaldstraße	20		1		ja	
Gottswaldstraße	21		1		ja	
Gottswaldstraße	22		1		ja	
Gottswaldstraße	23		1		ja	
Gottswaldstraße	24		1		ja	
Gottswaldstraße	25		1		ja	
Gottswaldstraße	26		1		ja	
Gottswaldstraße	27		1		ja	
Gottswaldstraße	28		1			
Gottswaldstraße	29		1		ja	
Gottswaldstraße	29	a	1		ja	
Gottswaldstraße	30		1			
Gottswaldstraße	30	a	1			
Gottswaldstraße	31		1		ja	
Gottswaldstraße	32		1			
Gottswaldstraße	32	a	1			
Gottswaldstraße	33		1			
Gottswaldstraße	34		1			
Gottswaldstraße	35		1			

Straßenname	Haus-Nr.	Zu-satz	Wohn-lagen-zone	Distanz Supermarkt < 500 m	Distanz Gewerbe < 500 m	Bahnlärm 24 h > 60 dB
Gottswaldstraße	36		1			
Gottswaldstraße	36	a	1			
Gottswaldstraße	37		1			
Gottswaldstraße	39		1			
Gottswaldstraße	40		1			
Gottswaldstraße	41		1			
Gottswaldstraße	42		1			
Gottswaldstraße	43		1			
Gottswaldstraße	44		1			
Gottswaldstraße	44	a	1			
Gottswaldstraße	45		1			
Gottswaldstraße	47		1			
Gottswaldstraße	48		1			
Gottswaldstraße	50		1			
Gottswaldstraße	51		1			
Gottswaldstraße	51	a	1			
Gottswaldstraße	52		1			
Gottswaldstraße	53		1			
Gottswaldstraße	53	a	1			
Gottswaldstraße	54		1			
Gottswaldstraße	55		1			
Gottswaldstraße	55	a	1			
Gottswaldstraße	56		1			
Gottswaldstraße	57		1			
Gottswaldstraße	59		1			
Gottswaldstraße	59	a	1			
Gottswaldstraße	59	b	1			
Grabenallee	4	a	1	ja	ja	
Grabenallee	6		1	ja	ja	
Grabenallee	6	a	1	ja	ja	ja
Grabenallee	6	b	1	ja	ja	ja
Grabenallee	6	c	1	ja	ja	ja
Grabenallee	8		1	ja	ja	
Grabenallee	10		1	ja		
Grabenallee	12		1	ja		
Grabenallee	14		1	ja		
Grabenallee	16		1	ja		
Grabenallee	18		1	ja		
Grabenallee	20		1	ja		
Grabenallee	22		1	ja		ja
Grabenallee	24		1	ja		ja
Grabenallee	5		3	ja		
Grabenweg	2		1	ja		
Grabenweg	3	a	1	ja	ja	
Grabenweg	4		1	ja	ja	
Grabenweg	6		1	ja	ja	
Grabenweg	8		1	ja	ja	
Gregoryweg	3		1		ja	
Gregoryweg	4		1		ja	
Gregoryweg	5		1		ja	
Gregoryweg	6		1		ja	
Gregoryweg	7		1		ja	
Gregoryweg	8		1		ja	
Gregoryweg	9		1		ja	
Gregoryweg	10		1		ja	
Gregoryweg	12		1		ja	
Gregoryweg	14		1		ja	
Gregoryweg	16		1		ja	
Gregoryweg	18		1		ja	
Gregoryweg	20		1		ja	
Gregoryweg	22		1		ja	
Griesheimer Straße	1		1			
Griesheimer Straße	1	a	1			
Griesheimer Straße	1	b	1			
Griesheimer Straße	3		1			
Griesheimer Straße	5		1			
Griesheimer Straße	5	a	1			
Griesheimer Straße	6		1			

Straßenname	Haus-Nr.	Zu-satz	Wohn-lagen-zone	Distanz Supermarkt < 500 m	Distanz Gewerbe < 500 m	Bahnlärm 24 h > 60 dB
Griesheimer Straße	7		1			
Griesheimer Straße	8		1			
Griesheimer Straße	8	a	1			
Griesheimer Straße	9		1			
Griesheimer Straße	9	a	1			
Griesheimer Straße	9	b	1			
Griesheimer Straße	10		1			
Griesheimer Straße	11		1			
Griesheimer Straße	11	a	1			
Griesheimer Straße	12		1			
Griesheimer Straße	13		1			
Griesheimer Straße	13	a	1			
Griesheimer Straße	14		1			
Griesheimer Straße	14	a	1			
Griesheimer Straße	15		1			
Griesheimer Straße	16		1			
Griesheimer Straße	17		1			
Griesheimer Straße	18		1			
Griesheimer Straße	19		1			
Griesheimer Straße	20		1			
Griesheimer Straße	20	a	1			
Griesheimer Straße	20	b	1			
Griesheimer Straße	20	c	1			
Griesheimer Straße	21		1			
Griesheimer Straße	22		1			
Griesheimer Straße	23		1			
Griesheimer Straße	24		1			
Griesheimer Straße	25		1			
Griesheimer Straße	26		1			
Griesheimer Straße	27		1			
Griesheimer Straße	28		1			
Griesheimer Straße	29		1			
Griesheimer Straße	30		1			
Griesheimer Straße	30	a	1			
Griesheimer Straße	31		1			
Griesheimer Straße	32		1			
Griesheimer Straße	33		1			
Griesheimer Straße	34		1			
Griesheimer Straße	35		1			
Griesheimer Straße	36		1			
Griesheimer Straße	37		1			
Griesheimer Straße	38		1			
Griesheimer Straße	38	a	1			
Griesheimer Straße	39		1			
Griesheimer Straße	40		1			
Griesheimer Straße	41		1			
Griesheimer Straße	42		1			
Griesheimer Straße	43		1			
Griesheimer Straße	44		1			
Griesheimer Straße	45		1			
Griesheimer Straße	46		1			
Griesheimer Straße	47		1			
Griesheimer Straße	48		1			
Griesheimer Straße	48	a	1			
Griesheimer Straße	49		1			
Griesheimer Straße	49	a	1			
Griesheimer Straße	49	b	1			
Griesheimer Straße	50		1			
Griesheimer Straße	50	a	1			
Griesheimer Straße	50	b	1			
Griesheimer Straße	50	c	1			
Griesheimer Straße	51		1			
Griesheimer Straße	52		1			
Griesheimer Straße	52	a	1			
Griesheimer Straße	53		1			
Griesheimer Straße	53	a	1			
Griesheimer Straße	54		1			
Griesheimer Straße	56		1			

Straßenname	Haus-Nr.	Zu-satz	Wohn-lagen-zone	Distanz Supermarkt < 500 m	Distanz Gewerbe < 500 m	Bahnlärm 24 h > 60 dB
Griesheimer Straße	56	a	1			
Griesheimer Straße	57		1			
Griesheimer Straße	58		1			
Griesheimer Straße	59		1			
Griesheimer Straße	60		1			
Griesheimer Straße	61		1			
Griesheimer Straße	61	a	1			
Griesheimer Straße	62		1			
Griesheimer Straße	62	a	1			
Griesheimer Straße	63		1			
Griesheimer Straße	63	a	1			
Griesheimer Straße	64		1			
Griesheimer Straße	64	a	1			
Griesheimer Straße	65		1			
Griesheimer Straße	66		1			
Griesheimer Straße	67		1			
Griesheimer Straße	67	a	1			
Griesheimer Straße	68		1			
Griesheimer Straße	69		1			
Griesheimer Straße	69	a	1			
Griesheimer Straße	70		1			
Griesheimer Straße	70	a	1			
Griesheimer Straße	70	b	1			
Griesheimer Straße	71		1			
Griesheimer Straße	72		1			
Griesheimer Straße	72	a	1			
Griesheimer Straße	73		1			
Griesheimer Straße	73	a	1			
Griesheimer Straße	74		1			
Griesheimer Straße	75		1			
Griesheimer Straße	76		1			
Griesheimer Straße	78		1			
Griesmattenweg	1		2			
Griesmattenweg	1	a	2			
Griesmattenweg	2		2			
Griesmattenweg	3		2			
Griesmattenweg	3	a	2			
Griesmattenweg	3	b	2			
Griesmattenweg	5		2			
Griesmattenweg	6		2			
Griesmattenweg	7		2			
Griesmattenweg	8		2			
Griesmattenweg	9		2			
Griesmattenweg	10		2			
Griesmattenweg	11		2			
Griesmattenweg	16		2			
Grimmelshausenstraße	1		2			
Grimmelshausenstraße	1	a	2			
Grimmelshausenstraße	1	b	2			
Grimmelshausenstraße	1	c	2			
Grimmelshausenstraße	3		2			
Grimmelshausenstraße	4		2			
Grimmelshausenstraße	5		2			
Grimmelshausenstraße	6		2			
Grimmelshausenstraße	8		2			
Grimmelshausenstraße	10		2			
Grimmelshausenstraße	7		3	ja		
Grimmelshausenstraße	9		3	ja		
Grimmelshausenstraße	11		3	ja		
Grimmelshausenstraße	12		3	ja		
Grimmelshausenstraße	13		3	ja		
Grimmelshausenstraße	14		3	ja		
Grimmelshausenstraße	15		3	ja		
Grimmelshausenstraße	16		3	ja		
Grimmelshausenstraße	17		3	ja		
Grimmelshausenstraße	18		3	ja		
Grimmelshausenstraße	19		3	ja		
Grimmelshausenstraße	20		3	ja		

Straßenname	Haus-Nr.	Zu-satz	Wohn-lagen-zone	Distanz Supermarkt < 500 m	Distanz Gewerbe < 500 m	Bahnlärm 24 h > 60 dB
Grimmelshausenstraße	21		3	ja		
Grimmelshausenstraße	21	a	3	ja		
Grimmelshausenstraße	22		3	ja		
Grimmelshausenstraße	23		3	ja		
Grimmelshausenstraße	24		3	ja		
Grimmelshausenstraße	25		3	ja		
Grimmelshausenstraße	26		3	ja		
Grimmelshausenstraße	27		3	ja		
Grimmelshausenstraße	28		3	ja		
Grimmelshausenstraße	29		3	ja		
Grimmelshausenstraße	30		3	ja		
Grimmelshausenstraße	31		3	ja		
Grimmelshausenstraße	32		3	ja		
Grimmelshausenstraße	32	a	3	ja		
Grimmelshausenstraße	33		3	ja		
Grimmelshausenstraße	35		3	ja		
Grimmelshausenstraße	37		3	ja		
Grimmelshausenstraße	39		3	ja		
Grimmelshausenstraße	41		3	ja		
Grundmattstraße	20		1	ja		
Grundmattstraße	1		2	ja		
Grundmattstraße	1	a	2	ja		
Grundmattstraße	1	b	2	ja		
Grundmattstraße	1	c	2	ja		
Grundmattstraße	1	d	2	ja		
Grundmattstraße	2		2	ja		
Grundmattstraße	3		2	ja		
Grundmattstraße	4		2	ja		
Grundmattstraße	5		2	ja		
Grundmattstraße	5	a	2	ja		
Grundmattstraße	5	b	2	ja		
Grundmattstraße	7		2	ja		
Grundmattstraße	7	a	2	ja		
Grundmattstraße	8		2	ja		
Grundmattstraße	8	a	2	ja		
Grundmattstraße	9		2	ja		
Grundmattstraße	10		2	ja		
Grundmattstraße	10	a	2	ja		
Grundmattstraße	11		2	ja		
Grundmattstraße	12		2	ja		
Grundmattstraße	13		2	ja		
Grundmattstraße	14		2	ja		
Grundmattstraße	16		2	ja		
Grüner Gang	1		1			
Grüner Gang	2		1			
Grüner Gang	3		1			
Grüner Gang	4		1			
Grüner Gang	5		1			
Grüner Gang	6		1	ja		
Grüner Gang	6	-21	1	ja		
Grünstraße	14		1		ja	
Grünstraße	16		1		ja	
Grünstraße	17		1		ja	
Grünstraße	18		1		ja	
Grünstraße	20		1		ja	
Grünstraße	22		1		ja	
Grünstraße	24		1		ja	
Grünstraße	26		1		ja	
Grünstraße	1		1		ja	
Grünstraße	2		1		ja	
Grünstraße	3		1		ja	
Grünstraße	4		1		ja	
Grünstraße	5		1		ja	
Grünstraße	6		1		ja	
Grünstraße	6	a	1		ja	
Grünstraße	7		1		ja	
Grünstraße	8		1		ja	
Grünstraße	9		1		ja	

Straßenname	Haus-Nr.	Zu-satz	Wohn-lagen-zone	Distanz Supermarkt < 500 m	Distanz Gewerbe < 500 m	Bahnlärm 24 h > 60 dB
Grünstraße	10		1		ja	
Grünstraße	11		1		ja	
Grünstraße	12		1		ja	
Grünstraße	13		1		ja	
Grünstraße	15		1		ja	
Gustav-Rée-Anlage	1		4	ja	ja	
Gustav-Rée-Anlage	1	a	4	ja	ja	
Gustav-Rée-Anlage	2		4	ja	ja	ja
Gustav-Rée-Anlage	2	a	4	ja	ja	ja
Gustav-Rée-Anlage	3		4	ja	ja	ja
Gustav-Rée-Anlage	4		4	ja	ja	
Gustav-Rée-Anlage	4	a	4	ja	ja	
Gustav-Rée-Anlage	5		4	ja	ja	
Gutenbergstraße	1		1	ja	ja	ja
Gutenbergstraße	2		1	ja	ja	
Gutenbergstraße	3		1	ja	ja	
Gutenbergstraße	4		1	ja	ja	ja
Gutenbergstraße	6		1	ja	ja	ja
Gutenbergstraße	8		1	ja	ja	ja
Gutenbergstraße	4	a	1	ja	ja	ja
Güterstraße	5		1	ja	ja	ja
Güterstraße	7		1	ja	ja	
Gymnasiumstraße	7		1		ja	
Gymnasiumstraße	9		1	ja	ja	
Gymnasiumstraße	1		4		ja	
Gymnasiumstraße	3		4		ja	
Gymnasiumstraße	4		4		ja	
Gymnasiumstraße	5		4		ja	
Gymnasiumstraße	5	a	4		ja	
Gymnasiumstraße	6		4		ja	
Gymnasiumstraße	8		4		ja	
Gymnasiumstraße	10		4		ja	
H						
Habichtweg	1		1	ja	ja	
Habichtweg	2		1	ja	ja	
Habichtweg	3		1	ja	ja	
Habichtweg	4		1	ja	ja	
Habichtweg	5		1	ja	ja	
Habichtweg	6		1	ja	ja	
Habichtweg	7		1	ja	ja	
Habichtweg	9		1	ja	ja	
Habichtweg	11		1	ja	ja	
Haferweg	1		1			
Haferweg	2		1			
Haferweg	3		1			
Haferweg	4		1			
Hagenbach	1		1			
Hagenbach	2		1			
Hainbuchenweg	1		1		ja	
Hainbuchenweg	2		1		ja	
Hainbuchenweg	2	a	1		ja	
Hainbuchenweg	3		1		ja	
Hainbuchenweg	4		1		ja	
Hainbuchenweg	5		1		ja	
Hainbuchenweg	6		1		ja	
Haldenweg	1		2			
Haldenweg	3		2			
Haldenweg	5		2			
Haldenweg	7		2			
Haldenweg	9		2			
Händelstraße	14		1	ja	ja	
Händelstraße	16		1	ja	ja	
Händelstraße	18		1	ja	ja	
Händelstraße	20		1	ja	ja	
Händelstraße	22		1	ja	ja	
Händelstraße	24		1	ja	ja	
Händelstraße	26		1	ja	ja	
Händelstraße	28		1	ja	ja	

Straßenname	Haus-Nr.	Zu-satz	Wohn-lagen-zone	Distanz Supermarkt < 500 m	Distanz Gewerbe < 500 m	Bahnlärm 24 h > 60 dB
Händelstraße	1		2	ja	ja	
Händelstraße	2		2	ja	ja	
Händelstraße	2	a	2	ja	ja	
Händelstraße	3		2	ja	ja	
Händelstraße	4		2	ja	ja	
Händelstraße	5		2	ja	ja	
Händelstraße	6		2	ja	ja	
Händelstraße	7		2	ja	ja	
Händelstraße	8		2	ja	ja	
Händelstraße	9		2	ja	ja	
Händelstraße	10		2	ja	ja	
Händelstraße	12		2	ja	ja	
Händelstraße	11		3	ja	ja	
Händelstraße	13		3	ja	ja	
Händelstraße	15		3	ja	ja	
Händelstraße	17		3	ja	ja	
Händelstraße	19		3	ja	ja	
Händelstraße	21		3	ja	ja	
Händelstraße	23		3	ja	ja	
Händelstraße	25		3	ja	ja	
Hanns-Martin-Schleyer-Straße	1		1		ja	
Hanns-Martin-Schleyer-Straße	2		1		ja	
Hanns-Martin-Schleyer-Straße	3		1		ja	
Hanns-Martin-Schleyer-Straße	4		1		ja	
Hanns-Martin-Schleyer-Straße	5		1		ja	
Hanns-Martin-Schleyer-Straße	6		1		ja	
Hanns-Martin-Schleyer-Straße	7		1		ja	
Hanns-Martin-Schleyer-Straße	8		1		ja	
Hanns-Martin-Schleyer-Straße	10		1		ja	
Hanns-Martin-Schleyer-Straße	11		1		ja	
Hanns-Martin-Schleyer-Straße	11	a	1		ja	
Hanns-Martin-Schleyer-Straße	12		1		ja	
Hanns-Martin-Schleyer-Straße	13		1		ja	
Hanns-Martin-Schleyer-Straße	14		1		ja	
Hanns-Martin-Schleyer-Straße	15		1		ja	
Hanns-Martin-Schleyer-Straße	17		1		ja	
Hanns-Martin-Schleyer-Straße	19		1		ja	
Hanns-Martin-Schleyer-Straße	21		1		ja	
Hanns-Martin-Schleyer-Straße	21	a	1		ja	
Hanns-Martin-Schleyer-Straße	23		1		ja	
Hanns-Martin-Schleyer-Straße	25		1		ja	
Hanns-Martin-Schleyer-Straße	27		1		ja	
Hansjakobstraße	15		2	ja		
Hansjakobstraße	17		2	ja		
Hansjakobstraße	19		2	ja		
Hansjakobstraße	19	a	2	ja		
Hansjakobstraße	19	b	2	ja		
Hansjakobstraße	21		2	ja		
Hansjakobstraße	1		3	ja		
Hansjakobstraße	2		3			
Hansjakobstraße	3		3	ja		
Hansjakobstraße	4		3			

Straßenname	Haus-Nr.	Zu-satz	Wohn-lagen-zone	Distanz Supermarkt < 500 m	Distanz Gewerbe < 500 m	Bahnlärm 24 h > 60 dB
Hansjakobstraße	5		3	ja		
Hansjakobstraße	6		3			
Hansjakobstraße	7		3	ja		
Hansjakobstraße	8		3			
Hansjakobstraße	9		3	ja		
Hansjakobstraße	10		3			
Hansjakobstraße	12		3			
Hansjakobstraße	16		3			
Hansjakobstraße	18		3			
Hansjakobstraße	20		3			
Hansjakobstraße	22		3			
Hansjakobstraße	24		3			
Hansjakobstraße	26		3			
Hansjakobstraße	28		3			
Hansjakobstraße	30		3			
Hansjakobstraße	32		3			
Hans-Thoma-Weg	1		3			
Hans-Thoma-Weg	2		3			
Hans-Thoma-Weg	4		3			
Hans-Thoma-Weg	4	a	3			
Hans-Thoma-Weg	5		3			
Hans-Thoma-Weg	6		3			
Hans-Thoma-Weg	7		3			
Hans-Thoma-Weg	8		3		ja	
Hardtmatt-Siedlung	1		1		ja	
Hardtmatt-Siedlung	2		1	ja	ja	
Hardtmatt-Siedlung	3		1		ja	
Hardtmatt-Siedlung	4		1		ja	
Hardtmatt-Siedlung	5		1		ja	
Hardtmatt-Siedlung	6		1		ja	
Hardtmatt-Siedlung	7		1		ja	
Hardtmatt-Siedlung	8		1		ja	
Hardtmatt-Siedlung	9		1		ja	
Hardtmatt-Siedlung	10		1		ja	
Hardtmatt-Siedlung	11		1		ja	
Hardtmatt-Siedlung	12		1		ja	
Hardtmatt-Siedlung	13		1		ja	
Hardtmatt-Siedlung	14		1		ja	
Hardtmatt-Siedlung	15		1	ja	ja	
Hardtmatt-Siedlung	17		1	ja	ja	
Hardtmatt-Siedlung	19		1	ja	ja	
Hardtmatt-Siedlung	21		1	ja	ja	
Hardtmatt-Siedlung	23		1	ja	ja	
Hardtmatt-Siedlung	25		1	ja	ja	
Hardtmatt-Siedlung	27		1	ja	ja	
Hardtmatt-Siedlung	13	a	1		ja	
Hardtmatt-Siedlung	13	b	1		ja	
Hardtmatt-Siedlung	16		1	ja	ja	
Hardtmatt-Siedlung	18		1	ja	ja	
Hardtmatt-Siedlung	20		1	ja	ja	
Haselnußweg	2		1		ja	
Haselnußweg	3		1			
Haselnußweg	4		1		ja	
Haselnußweg	5		1		ja	
Haselnußweg	6		1		ja	
Haselnußweg	7		1		ja	
Haselnußweg	8		1		ja	
Haselnußweg	9		1		ja	
Haselnußweg	9	a	1		ja	
Haselnußweg	11		1		ja	
Haselnußweg	11	a	1		ja	
Haselnußweg	13		1		ja	
Haselnußweg	15		1		ja	
Haselwanderstraße	22		1	ja	ja	
Haselwanderstraße	28		1	ja	ja	
Haselwanderstraße	37		1	ja	ja	
Haselwanderstraße	39		1	ja	ja	
Hasemannweg	1		3			

Straßenname	Haus-Nr.	Zu-satz	Wohn-lagen-zone	Distanz Supermarkt < 500 m	Distanz Gewerbe < 500 m	Bahnlärm 24 h > 60 dB
Hasemannweg	2		3			
Hasemannweg	2	a	3			
Hasemannweg	3		3			
Hasemannweg	4		3			
Hasemannweg	5		3			
Hasemannweg	6		3			
Hasemannweg	7		3			
Hasemannweg	8		3			
Hasemannweg	9		3			
Hasemannweg	10		3			
Hasemannweg	12		3			
Hasengrund	101		1			
Hasengrund	102		1			
Hasengrund	2		2			
Hasengrund	2	a	2			
Hasengrund	3		2			
Hasengrund	4		2			
Hasengrund	5		2			
Hasengrund	6		2			
Hasengrund	6	a	2			
Hasengrund	7		2			
Hasengrund	8		2			
Hasengrund	9		2			
Hasengrund	10		2			
Hasengrund	10	a	2			
Hasengrund	11		2			
Hasengrund	12		2			
Hasengrund	13		2			
Hasengrund	14		2			
Hasengrund	15		2			
Hasengrund	16		2			
Hasengrund	16	a	2			
Hasengrund	17		2			
Hasengrund	18		2			
Hasengrund	18	a	2			
Hasengrund	19		2			
Hasengrund	20		2			
Hasengrund	21		2			
Hasengrund	22		2			
Hasengrund	22	a	2			
Hasengrund	22	b	2			
Hasengrund	23		2			
Hasengrund	24		2			
Hasengrund	25		2			
Hasengrund	26		2			
Hasengrund	27		2			
Hasengrund	29		2			
Hasengrund	31		2			
Hasengrund	33		2			
Hasengrund	35		2			
Hasengrund	37		2			
Hasengrund	39		2			
Hasengrund	41		2			
Hasengrund	43		2			
Hasengrund	45		2			
Hasengrund	45	a	2			
Hasengrund	47		2			
Hasengrund	49		2			
Hasengrund	51		2			
Hasengrund	53		2			
Hasengrund	55		2			
Hauptstraße	1		1	ja	ja	
Hauptstraße	125		1	ja	ja	
Hauptstraße	127		1	ja	ja	
Hauptstraße	16		1	ja	ja	
Hauptstraße	18		1	ja	ja	
Hauptstraße	20		1	ja	ja	
Hauptstraße	20	a	1	ja	ja	

Straßenname	Haus-Nr.	Zu-satz	Wohn-lagen-zone	Distanz Supermarkt < 500 m	Distanz Gewerbe < 500 m	Bahnlärm 24 h > 60 dB
Hauptstraße	24		2	ja	ja	
Hauptstraße	24	a	2	ja	ja	
Hauptstraße	26		2	ja	ja	
Hauptstraße	28		2	ja	ja	
Hauptstraße	30		2	ja	ja	ja
Hauptstraße	32		2	ja	ja	ja
Hauptstraße	130		2	ja	ja	
Hauptstraße	108		3		ja	
Hauptstraße	111		3		ja	
Hauptstraße	114		3		ja	
Hauptstraße	115		3		ja	
Hauptstraße	116		3		ja	
Hauptstraße	117		3		ja	
Hauptstraße	118		3		ja	
Hauptstraße	119		3		ja	
Hauptstraße	120		3		ja	
Hauptstraße	121		3		ja	
Hauptstraße	121	a	3		ja	
Hauptstraße	122		3		ja	
Hauptstraße	123		3		ja	
Hauptstraße	124		3	ja	ja	
Hauptstraße	124	a	3	ja	ja	
Hauptstraße	126		3	ja	ja	
Hauptstraße	128		3	ja	ja	
Hauptstraße	95		4		ja	
Hauptstraße	97		4		ja	
Hauptstraße	99		4		ja	
Hauptstraße	100		4		ja	
Hauptstraße	101		4		ja	
Hauptstraße	102		4		ja	
Hauptstraße	104		4		ja	
Hauptstraße	106		4		ja	
Hauptstraße	3		4	ja	ja	ja
Hauptstraße	3	a	4	ja	ja	ja
Hauptstraße	3	c	4	ja	ja	ja
Hauptstraße	5		4	ja	ja	
Hauptstraße	7		4	ja	ja	
Hauptstraße	9		4	ja	ja	
Hauptstraße	11		4	ja	ja	
Hauptstraße	13		4	ja	ja	
Hauptstraße	15		4	ja	ja	
Hauptstraße	17		4	ja	ja	
Hauptstraße	19		4	ja	ja	
Hauptstraße	21		4	ja	ja	
Hauptstraße	23		4	ja	ja	
Hauptstraße	25		4	ja	ja	
Hauptstraße	27		4	ja	ja	
Hauptstraße	32	a	4	ja	ja	ja
Hauptstraße	34	a	4	ja	ja	ja
Hauptstraße	34	b	4	ja	ja	ja
Hauptstraße	34	c	4	ja	ja	ja
Hauptstraße	34	d	4	ja	ja	ja
Hauptstraße	36		4	ja	ja	ja
Hauptstraße	38		4	ja	ja	
Hauptstraße	40		4	ja	ja	
Hauptstraße	42		4	ja	ja	
Hauptstraße	44		4	ja	ja	
Hauptstraße	46		4	ja	ja	
Hauptstraße	48		4	ja	ja	
Hauptstraße	50		4	ja	ja	
Hauptstraße	29		4	ja	ja	
Hauptstraße	31		4	ja	ja	
Hauptstraße	33		4	ja	ja	
Hauptstraße	52		4	ja	ja	
Hauptstraße	54		4	ja	ja	
Hauptstraße	56		4	ja	ja	
Hauptstraße	58		4	ja	ja	
Hauptstraße	79		4		ja	

Straßenname	Haus-Nr.	Zu-satz	Wohn-lagen-zone	Distanz Supermarkt < 500 m	Distanz Gewerbe < 500 m	Bahnlärm 24 h > 60 dB
Hauptstraße	81		4		ja	
Hauptstraße	83		4		ja	
Hauptstraße	83	a	4		ja	
Hauptstraße	85		4		ja	
Hauptstraße	89		4		ja	
Hauptstraße	91		4		ja	
Hauptstraße	92		4		ja	
Hauptstraße	93		4		ja	
Hauptstraße	94		4		ja	
Hauptstraße	96		4		ja	
Hauptstraße	98		4		ja	
Hauptstraße	35		4	ja	ja	
Hauptstraße	37		4	ja	ja	
Hauptstraße	39		4	ja	ja	
Hauptstraße	41		4	ja	ja	
Hauptstraße	43		4		ja	
Hauptstraße	45		4		ja	
Hauptstraße	47		4		ja	
Hauptstraße	49		4		ja	
Hauptstraße	51		4		ja	
Hauptstraße	53		4		ja	
Hauptstraße	55		4		ja	
Hauptstraße	57		4		ja	
Hauptstraße	59		4		ja	
Hauptstraße	60		4	ja	ja	
Hauptstraße	61		4		ja	
Hauptstraße	62		4	ja	ja	
Hauptstraße	63		4		ja	
Hauptstraße	64		4		ja	
Hauptstraße	65		4		ja	
Hauptstraße	65	a	4		ja	
Hauptstraße	66		4		ja	
Hauptstraße	67		4		ja	
Hauptstraße	68		4		ja	
Hauptstraße	69		4		ja	
Hauptstraße	70		4		ja	
Hauptstraße	71		4		ja	
Hauptstraße	72		4		ja	
Hauptstraße	73		4		ja	
Hauptstraße	75	-	4		ja	
Hauptstraße	76		4		ja	
Hauptstraße	77		4		ja	
Hauptstraße	78		4		ja	
Hauptstraße	80		4		ja	
Hauptstraße	82		4		ja	
Hauptstraße	88		4		ja	
Hauptstraße	90		4		ja	
Hauptstraße	90	a	4		ja	
Haydnstraße	1		3			
Haydnstraße	1	a	3			
Haydnstraße	2		3			
Haydnstraße	4		3			
Haydnstraße	5		3			
Haydnstraße	6		3			
Haydnstraße	8		3			
Haydnstraße	10		3			
Haydnstraße	12		3			
Haydnstraße	14		3			
Hebelstraße	1		1	ja		
Hebelstraße	1	a	1	ja		
Hebelstraße	1	b	1	ja		
Hebelstraße	2		1	ja		
Hebelstraße	3		1	ja		
Hebelstraße	3	a	1	ja		
Hebelstraße	5		1	ja		
Hebelstraße	8		1	ja		
Hebelstraße	9		1	ja		
Hebelstraße	11		1	ja		

Straßenname	Haus-Nr.	Zu-satz	Wohn-lagen-zone	Distanz Supermarkt < 500 m	Distanz Gewerbe < 500 m	Bahnlärm 24 h > 60 dB
Hebelstraße	12		1	ja		
Hebelstraße	13		1	ja		
Hebelstraße	14		1	ja		
Hebelstraße	15		1	ja		
Hebelstraße	16		1	ja		
Hebelstraße	18		1	ja		
Hebelstraße	18	a	1	ja		
Hebelstraße	18	b	1	ja		
Hebelstraße	18	c	1	ja		
Hebelstraße	20		1	ja		
Hebelstraße	21		1	ja		
Hebelstraße	22		1	ja		
Hebelstraße	23		1	ja		
Hebelstraße	24		1	ja		
Hebelstraße	25		1	ja		
Hebelstraße	26		1	ja		
Hebelstraße	26	a	1	ja		
Hebelstraße	26	b	1	ja		
Hebelstraße	26	c	1	ja		
Hebelstraße	26	d	1	ja		
Hebelstraße	27		1	ja		
Hebelstraße	28		1	ja		
Hebelstraße	28	a	1	ja		
Hebelstraße	29		1	ja		
Hebelstraße	30		1	ja		
Hebelstraße	31		1	ja		
Hebelstraße	32		1	ja		
Hebelstraße	32	a	1	ja		
Hebelstraße	33		1	ja		
Hebelstraße	34		1	ja		
Hebelstraße	34	a	1	ja		
Hebelstraße	34	b	1	ja		
Hebelstraße	36		1	ja		
Hebelstraße	36	a	1	ja		
Hebelstraße	38		1	ja		
Hebelstraße	40		1	ja		
Hebelstraße	40	a	1	ja		
Hebelstraße	42		1	ja		
Heidenknie	1		1		ja	ja
Heimburgstraße	1		1	ja	ja	
Heimburgstraße	1	a	1	ja	ja	
Heimburgstraße	1	b	1	ja	ja	
Heimburgstraße	2		1	ja	ja	
Heimburgstraße	3		1	ja	ja	
Heimburgstraße	5		1	ja	ja	
Heinrich-Heine-Straße	1		3	ja		
Heinrich-Heine-Straße	2		3	ja		
Heinrich-Heine-Straße	3		3	ja		
Heinrich-Heine-Straße	4		3	ja		
Heinrich-Heine-Straße	5		3	ja		
Heinrich-Heine-Straße	6		3	ja		
Heinrich-Heine-Straße	7		3	ja		
Heinrich-Heine-Straße	8		3	ja		
Heinrich-Heine-Straße	9		3	ja		
Heinrich-Heine-Straße	10		3	ja		
Heinrich-Heine-Straße	11		3	ja		
Heinrich-Heine-Straße	12		3	ja		
Heinrich-Hertz-Straße	1		1	ja	ja	
Heinrich-Hertz-Straße	2		1	ja	ja	
Heinrich-Hertz-Straße	2	a	1	ja	ja	
Heinrich-Hertz-Straße	3		1	ja	ja	
Heinrich-Hertz-Straße	4		1	ja	ja	
Heinrich-Hertz-Straße	5		1	ja	ja	
Heinrich-Hertz-Straße	6		1	ja	ja	
Heinrich-Hertz-Straße	7		1	ja	ja	
Heinrich-Hertz-Straße	8		1	ja	ja	
Heinrich-Hertz-Straße	8	a	1	ja	ja	
Heinrich-Hertz-Straße	9		1	ja	ja	

Straßenname	Haus-Nr.	Zu-satz	Wohn-lagen-zone	Distanz Supermarkt < 500 m	Distanz Gewerbe < 500 m	Bahnlärm 24 h > 60 dB
Heinrich-Hertz-Straße	9	a	1	ja	ja	
Heinrich-Hertz-Straße	10		1	ja	ja	
Heinrich-Hertz-Straße	11	a	1	ja	ja	
Heinrich-Hertz-Straße	12		1	ja	ja	
Heinrich-Hertz-Straße	13		1	ja	ja	
Heinrich-Hertz-Straße	13	a	1	ja	ja	
Heinrich-Hertz-Straße	13	b	1	ja	ja	
Heinrich-Hertz-Straße	14		1	ja	ja	
Heinrich-Hertz-Straße	15		1	ja	ja	
Heinrich-Hertz-Straße	16		1	ja	ja	
Heinrich-Hertz-Straße	16	a	1	ja	ja	
Heinrich-Hertz-Straße	17		1	ja	ja	
Heinrich-Hertz-Straße	18		1	ja	ja	
Heinrich-Hertz-Straße	18	a	1	ja	ja	
Heinrich-Hertz-Straße	19		1		ja	
Heinrich-Hertz-Straße	20		1	ja	ja	
Heinrich-Hertz-Straße	20	a	1		ja	
Heinrich-Hertz-Straße	21		1		ja	
Heinrich-Hertz-Straße	22		1		ja	
Heinrich-Hertz-Straße	23		1		ja	
Heinrich-Hertz-Straße	24		1		ja	
Heinrich-Hertz-Straße	25		1		ja	
Heinrich-Hertz-Straße	25	a	1		ja	
Heinrich-Hertz-Straße	26		1		ja	
Heinrich-Hertz-Straße	28		1		ja	
Heinrich-Hertz-Straße	28	a	1		ja	
Heinrich-Hertz-Straße	30		1		ja	
Heinrich-Hertz-Straße	30	a	1		ja	
Heinrich-Hertz-Straße	34		1		ja	
Heizengasse	1		2	ja		
Heizengasse	2		2	ja		
Heizengasse	3		2	ja		
Heizengasse	4		2	ja		
Heizengasse	5		2	ja		
Heizengasse	6		2	ja		
Heizengasse	7		2	ja		
Heizengasse	8		2	ja		
Heizengasse	9		2	ja		
Heizengasse	9	a	2	ja		
Heizengasse	9	b	2	ja		
Heizengasse	10		2	ja		
Heizengasse	11		2	ja		
Heizengasse	11	a	2	ja		
Heizengasse	12		2	ja		
Heizengasse	12	a	2	ja		
Heizengasse	13		2	ja		
Heizengasse	14		2	ja		
Heizengasse	15		2	ja		
Heizengasse	16		2	ja		
Heizengasse	17		2	ja		
Heizengasse	17	a	2	ja		
Heizengasse	18		2	ja		
Heizengasse	18	a	2	ja		
Heizengasse	19		2	ja		
Heizengasse	20		2	ja		
Heizengasse	21		2	ja		
Heizengasse	22		2	ja		
Heizengasse	23		2	ja		
Heizengasse	24		2	ja		
Heizengasse	25		2	ja		
Heizengasse	26		2	ja		
Heizengasse	27		2	ja		
Heizengasse	28		2	ja		
Heizengasse	28	a	2	ja		
Heizengasse	29		2	ja		
Heizengasse	30		2	ja		
Heizengasse	31		2	ja		
Heizengasse	32		2	ja		

Straßenname	Haus-Nr.	Zu-satz	Wohn-lagen-zone	Distanz Supermarkt < 500 m	Distanz Gewerbe < 500 m	Bahnlärm 24 h > 60 dB
Heizengasse	33		2	ja		
Heizengasse	35		2	ja		
Heizengasse	37		2	ja		
Heizengasse	37	a	2	ja		
Heizengasse	41		2	ja		
Heizengasse	43		2	ja		
Heizengasse	45		2	ja		
Helene-Weber-Straße	1		3	ja		
Helene-Weber-Straße	2		3	ja		
Helene-Weber-Straße	3		3	ja		
Helene-Weber-Straße	4		3	ja		
Helene-Weber-Straße	6		3	ja		
Helene-Weber-Straße	8		3	ja		
Helene-Weber-Straße	10		3	ja		
Helene-Weber-Straße	12		3	ja		
Helene-Weber-Straße	14		3			
Helene-Weber-Straße	5		4	ja		
Helene-Weber-Straße	7		4			
Helene-Weber-Straße	9		4			
Helmholtzstraße	6		1	ja	ja	
Helmholtzstraße	6	a	1	ja	ja	
Helmholtzstraße	8		1	ja	ja	
Helmholtzstraße	9		1	ja	ja	
Helmholtzstraße	10		1	ja	ja	
Helmholtzstraße	12		1	ja	ja	
Helmholtzstraße	13		1	ja	ja	
Helmholtzstraße	14		1	ja	ja	
Helmholtzstraße	15		1	ja	ja	
Helmholtzstraße	16		1	ja	ja	
Helmholtzstraße	19		1	ja	ja	
Helmholtzstraße	19	a	1	ja	ja	
Helmholtzstraße	2		1	ja	ja	
Helmholtzstraße	4		1	ja	ja	
Helmholtzstraße	25		1	ja	ja	
Helmholtzstraße	27		1	ja	ja	
Helmholtzstraße	27	a	1	ja	ja	
Hermannstraße	1		2	ja	ja	ja
Hermannstraße	3		2	ja	ja	ja
Hermannstraße	5		2	ja	ja	ja
Hermannstraße	7		2	ja	ja	ja
Hermannstraße	9		2	ja	ja	ja
Hermannstraße	11		2	ja	ja	ja
Hermannstraße	13		2	ja	ja	
Hermannstraße	15		2	ja	ja	
Hermannstraße	19		2	ja	ja	
Hermannstraße	21		2	ja	ja	
Hermannstraße	23		2	ja	ja	
Hermannstraße	25		2	ja	ja	
Hermannstraße	27		2	ja	ja	
Hermannstraße	29		2	ja	ja	
Hermannstraße	2		2	ja	ja	ja
Hermannstraße	4		2	ja	ja	ja
Hermannstraße	6		2	ja	ja	ja
Hermannstraße	8		2	ja	ja	ja
Hermannstraße	10		2	ja	ja	
Hermannstraße	12		2	ja	ja	
Hermannstraße	14		2	ja	ja	
Hermannstraße	16		2	ja	ja	
Hermannstraße	18		2	ja	ja	
Hermannstraße	20		2	ja	ja	
Hermannstraße	20	a	2	ja	ja	
Hermannstraße	22		2	ja	ja	
Hermannstraße	24		2	ja	ja	
Hermannstraße	24	a	2	ja	ja	
Hermannstraße	26		2	ja	ja	
Hermannstraße	28		2	ja	ja	
Hermannstraße	30		2	ja	ja	
Hermannstraße	32		2	ja	ja	

Straßenname	Haus-Nr.	Zu-satz	Wohn-lagen-zone	Distanz Supermarkt < 500 m	Distanz Gewerbe < 500 m	Bahnlärm 24 h > 60 dB
Hermannstraße	34		2	ja	ja	
Hermannstraße	36		2	ja	ja	
Hermannstraße	38		2	ja	ja	
Hertha-Wiegand-Straße	1		1			
Hertha-Wiegand-Straße	2		1			
Hertha-Wiegand-Straße	4		1			
Hertha-Wiegand-Straße	6		1			
Hertha-Wiegand-Straße	8		1			
Hesselhurster Straße	32		1			
Hesselhurster Straße	34		1			
Hesselhurster Straße	1		1			
Hesselhurster Straße	2		1			
Hesselhurster Straße	3		1			
Hesselhurster Straße	4		1			
Hesselhurster Straße	4	a	1			
Hesselhurster Straße	5		1			
Hesselhurster Straße	6		1			
Hesselhurster Straße	7		1			
Hesselhurster Straße	8		1			
Hesselhurster Straße	9		1			
Hesselhurster Straße	10		1			
Hesselhurster Straße	11		1			
Hesselhurster Straße	11	a	1			
Hesselhurster Straße	12		1			
Hesselhurster Straße	13		1			
Hesselhurster Straße	14		1			
Hesselhurster Straße	15		1			
Hesselhurster Straße	16		1			
Hesselhurster Straße	17		1			
Hesselhurster Straße	18		1			
Hesselhurster Straße	19		1			
Hesselhurster Straße	20		1			
Hesselhurster Straße	21		1			
Hesselhurster Straße	21	a	1			
Hesselhurster Straße	22		1			
Hesselhurster Straße	23		1			
Hesselhurster Straße	24		1			
Hesselhurster Straße	26		1			
Hesselhurster Straße	28		1			
Hesselhurster Straße	30		1			
Hesselhurster Straße	30	a	1			
Hilberersgarten	1		1	ja		
Hilberersgarten	3		1	ja		
Hilberersgarten	4		1	ja		
Hilberersgarten	5		1	ja		
Hilberersgarten	6		1	ja		
Hilberersgarten	7		1	ja		
Hilberersgarten	8		1	ja		
Hilberersgarten	9		1	ja		
Hilberersgarten	10		1	ja		
Hilberersgarten	11		1	ja		
Hilberersgarten	12		1	ja		
Hilberersgarten	14		1	ja		
Hilberersgarten	16		1	ja		
Hilberersgarten	18		1	ja		
Hildastraße	60		2	ja		
Hildastraße	62		2	ja		
Hildastraße	64		2	ja		
Hildastraße	66		2	ja		
Hildastraße	67		2	ja		
Hildastraße	68		2	ja		
Hildastraße	69		2	ja		
Hildastraße	70		2	ja		
Hildastraße	71		2	ja		
Hildastraße	73		2	ja		
Hildastraße	73	a	2	ja		
Hildastraße	74		2	ja		
Hildastraße	75		2	ja		

Straßenname	Haus-Nr.	Zu-satz	Wohn-lagen-zone	Distanz Supermarkt < 500 m	Distanz Gewerbe < 500 m	Bahnlärm 24 h > 60 dB
Hildastraße	76		2	ja		
Hildastraße	77		2	ja		
Hildastraße	77	a	2	ja		
Hildastraße	79		2	ja		
Hildastraße	81		2	ja		
Hildastraße	83		2	ja		
Hildastraße	85		2	ja		
Hildastraße	87		2	ja		
Hildastraße	88		2	ja		
Hildastraße	89		2	ja		
Hildastraße	90		2	ja		
Hildastraße	91		2	ja		
Hildastraße	92		2	ja		
Hildastraße	93		2	ja		
Hildastraße	94		2	ja		
Hildastraße	103		2	ja		
Hildastraße	105		2	ja		
Hildastraße	107		2	ja		
Hildastraße	1		2	ja		
Hildastraße	2		2	ja		
Hildastraße	3		2	ja		
Hildastraße	4		2	ja		
Hildastraße	5		2	ja		
Hildastraße	6		2	ja		
Hildastraße	7		2	ja		
Hildastraße	8		2	ja		
Hildastraße	9		2	ja		
Hildastraße	10		2	ja		
Hildastraße	11		2	ja		
Hildastraße	13		2	ja		
Hildastraße	15		2	ja		
Hildastraße	16		2	ja		
Hildastraße	18		2	ja		
Hildastraße	20		2	ja		
Hildastraße	21		2	ja		
Hildastraße	22		2	ja		
Hildastraße	23		2	ja		
Hildastraße	24		2	ja		
Hildastraße	25		2	ja		
Hildastraße	26		2	ja		
Hildastraße	27		2	ja		
Hildastraße	28		2	ja		
Hildastraße	29		2	ja		
Hildastraße	30		2	ja		
Hildastraße	31		2	ja		
Hildastraße	32		2	ja		
Hildastraße	33		2	ja		
Hildastraße	33	a	2	ja		
Hildastraße	34		2	ja		
Hildastraße	35		2	ja		
Hildastraße	36		2	ja		
Hildastraße	37		2	ja		
Hildastraße	38		2	ja		
Hildastraße	39		2	ja		
Hildastraße	40		2	ja		
Hildastraße	41		2	ja		
Hildastraße	42		2	ja		
Hildastraße	43		2	ja		
Hildastraße	44		2	ja		
Hildastraße	45		2	ja		
Hildastraße	47		2	ja		
Hildastraße	49		2	ja		
Hildastraße	50		2	ja		
Hildastraße	51		2	ja		
Hildastraße	52		2	ja		
Hildastraße	53		2	ja		
Hildastraße	54		2	ja		
Hildastraße	55		2	ja		

Straßenname	Haus-Nr.	Zu-satz	Wohn-lagen-zone	Distanz Supermarkt < 500 m	Distanz Gewerbe < 500 m	Bahnlärm 24 h > 60 dB
Hildastraße	56		2	ja		
Hildastraße	57		2	ja		
Hildastraße	57	a	2	ja		
Hildastraße	58		2	ja		
Hildastraße	59		2	ja		
Hildastraße	61		2	ja		
Hildastraße	63		2	ja		
Hildastraße	65		2	ja		
Hindenburgstraße	15		2	ja		
Hindenburgstraße	16		2	ja		
Hindenburgstraße	17		2	ja		
Hindenburgstraße	18		2	ja		
Hindenburgstraße	19		2	ja		
Hindenburgstraße	20		2	ja		
Hindenburgstraße	21		2	ja		
Hindenburgstraße	21	a	2	ja		
Hindenburgstraße	22		2	ja		
Hindenburgstraße	23		2	ja		
Hindenburgstraße	24		2	ja		
Hindenburgstraße	25		2	ja		
Hindenburgstraße	26		2	ja		
Hindenburgstraße	27		2	ja		
Hindenburgstraße	28		2	ja		
Hindenburgstraße	29		2	ja		
Hindenburgstraße	30		2	ja		
Hindenburgstraße	31		2	ja		
Hindenburgstraße	33		2	ja		
Hindenburgstraße	35		2	ja		
Hindenburgstraße	37		2	ja		
Hindenburgstraße	39		2	ja		
Hindenburgstraße	41		2	ja		
Hindenburgstraße	43		2			
Hindenburgstraße	45		2			
Hindenburgstraße	1		2	ja		
Hindenburgstraße	2		2	ja		
Hindenburgstraße	3		2	ja		
Hindenburgstraße	4		2	ja		
Hindenburgstraße	5		2	ja		
Hindenburgstraße	6		2	ja		
Hindenburgstraße	8		2	ja		
Hindenburgstraße	10		2	ja		
Hindenburgstraße	14		2	ja		
Hinter den Gärten	1		1	ja		
Hinter den Gärten	2		1	ja		
Hinter den Gärten	3		1	ja		
Hinter den Gärten	4		1	ja		
Hinter den Gärten	4	a	1	ja		
Hinter den Gärten	5		1	ja		
Hinter den Gärten	6		1	ja		
Hinter den Gärten	6	a	1	ja		
Hinter den Gärten	7		1	ja		
Hinter den Gärten	8		1	ja		
Hinter den Gärten	9		1	ja		
Hinter den Gärten	10		1	ja		
Hinter den Gärten	10	a	1	ja		
Hinter den Gärten	11		1	ja		
Hinter den Gärten	12		1	ja		
Hinter den Gärten	14		1	ja		
Hirschgasse	1		1		ja	
Hirschgasse	2		1		ja	
Hirschgasse	3		1		ja	
Hirschgasse	4		1		ja	
Hirschgasse	5		1		ja	
Hirschgasse	6		1		ja	
Hirschgasse	7		1		ja	
Hofweierstraße	21		1			
Hofweierstraße	1		1	ja		
Hofweierstraße	2		1	ja		

Straßenname	Haus-Nr.	Zu-satz	Wohn-lagen-zone	Distanz Supermarkt < 500 m	Distanz Gewerbe < 500 m	Bahnlärm 24 h > 60 dB
Hofweierstraße	3		1	ja		
Hofweierstraße	4		1	ja		
Hofweierstraße	5		1	ja		
Hofweierstraße	5	a	1	ja		
Hofweierstraße	6		1	ja		
Hofweierstraße	7		1	ja		
Hofweierstraße	8		1	ja		
Hofweierstraße	9		1	ja		
Hofweierstraße	10		1	ja		
Hofweierstraße	12		1	ja		
Hofweierstraße	12	a	1	ja		
Hofweierstraße	14		1	ja		
Hofweierstraße	11		1	ja		
Hohes Horn	1		1			
Hohes Horn	2		1			
Hohes Horn	3		1			
Hohes Horn	4		1			
Hohes Horn	5		1			
Hohes Horn	6		1			
Hohes Horn	7		1			
Hohes Horn	8		1			
Hohes Horn	9		1			
Hohes Horn	10		1			
Hohes Horn	11		1			
Hohes Horn	12		1			
Hohes Horn	13		1			
Hohes Horn	14		1			
Hohes Horn	15		1			
Hohes Horn	16		1			
Hohes Horn	17		1			
Hohes Horn	18		1			
Hohes Horn	19		1			
Hohes Horn	20		1			
Hohes Horn	22		1			
Hölderlinstraße	1		1			
Hölderlinstraße	3		1			
Hölderlinstraße	5		2			
Hölderlinstraße	7		2			
Hölderlinstraße	8		3			
Hölderlinstraße	10		3			
Hölderlinstraße	10	a	3			
Hölderlinstraße	11		3			
Hölderlinstraße	12		3			
Hölderlinstraße	13		3			
Hölderlinstraße	14		3			
Hölderlinstraße	15		3			
Hölderlinstraße	17		3			
Hölderlinstraße	19		3			
Hölderlinstraße	21		3			
Hollerweg	1		3			
Hollerweg	2		3			
Hollerweg	3		3			
Hollerweg	5		3			
Hollerweg	7		3			
Holunderweg	1		1		ja	
Holunderweg	2		1		ja	
Holunderweg	3		1		ja	
Holunderweg	3	a	1		ja	
Holunderweg	4		1		ja	
Holunderweg	5		1		ja	
Holunderweg	6		1		ja	
Holunderweg	8		1		ja	
Holunderweg	8	a	1		ja	
Hornisgrindestraße	1		1			
Hornisgrindestraße	1	a	1			
Hornisgrindestraße	2		1			
Hornisgrindestraße	2	a	1			
Hornisgrindestraße	3		1			

Straßenname	Haus-Nr.	Zu-satz	Wohn-lagen-zone	Distanz Supermarkt < 500 m	Distanz Gewerbe < 500 m	Bahnlärm 24 h > 60 dB
Hornisgrindestraße	4		1			
Hornisgrindestraße	5		1			
Hornisgrindestraße	6		1			
Hornisgrindestraße	7		1			
Hornisgrindestraße	8		1			
Hornisgrindestraße	9		1			
Hornisgrindestraße	10		1			
Hornisgrindestraße	11		1			
Hornisgrindestraße	12		1			
Hornisgrindestraße	12	a	1			
Hornisgrindestraße	12	b	1			
Hornisgrindestraße	13		1			
Hornisgrindestraße	14		1			
Hornisgrindestraße	15		1			
Hornisgrindestraße	16		1			
Hornisgrindestraße	17		1			
Hornisgrindestraße	18		1			
Hornisgrindestraße	19		1			
Hornisgrindestraße	20		1			
Hornisgrindestraße	21		1			
Hornisgrindestraße	22		1			
Hornisgrindestraße	22	a	1			
Hornisgrindestraße	22	b	1			
Hornisgrindestraße	23		1			
Hornisgrindestraße	24		1			
Hornisgrindestraße	25		1			
Hornisgrindestraße	26		1			
Hornisgrindestraße	27		1			
Hornisgrindestraße	28		1			
Hornisgrindestraße	28	a	1			
Hornisgrindestraße	28	b	1			
Hornisgrindestraße	28	c	1			
Hornisgrindestraße	29		1			
Hornisgrindestraße	30		1			
Hornisgrindestraße	31		1			
Hornisgrindestraße	32		1			
Hornisgrindestraße	33		1			
Hornisgrindestraße	34		1			
Hornisgrindestraße	35		1			
Hornisgrindestraße	36		1			
Hornisgrindestraße	37		1			
Hornisgrindestraße	38		1			
Hornisgrindestraße	39		1			
Hornisgrindestraße	40		1			
Hornisgrindestraße	42		1			
Hornisgrindestraße	58		1			
Hornisgrindestraße	60		1			
Hornisgrindestraße	62		1			
Hornisgrindestraße	64		1			
Hornisgrindestraße	66		1			
Hornisgrindestraße	68		1			
Hornisgrindestraße	70		1			
Hornisgrindestraße	74		1			
Hubert-Burda-Platz	1		1		ja	ja
Hubert-Burda-Platz	2		1		ja	ja
Hubert-Burda-Platz	2	a	1		ja	ja
Hubert-Burda-Platz	4		1		ja	ja
Hubertsgasse	1		1	ja		
Hubertsgasse	2		1	ja		
Hubertsgasse	3		1	ja		
Hubertsgasse	4		1	ja		
Hubertsgasse	5		1	ja		
Hubertsgasse	6		1	ja		
Hubertsgasse	7		1	ja		
Hubertsgasse	8		1	ja		
Hubertsgasse	9		1	ja		
Hubertsgasse	10		1	ja		
Hubertsgasse	10	a	1	ja		

Straßenname	Haus-Nr.	Zu-satz	Wohn-lagen-zone	Distanz Supermarkt < 500 m	Distanz Gewerbe < 500 m	Bahnlärm 24 h > 60 dB
Hubertsgasse	11		1	ja		
Hubertsgasse	13		1	ja		
Hubertsgasse	14		1	ja		
Hubertsgasse	14	a	1	ja		
Hubertsgasse	16		1	ja		
Hubertsgasse	18		1	ja		
Hubertsgasse	18	a	1	ja		
Hubertsgasse	19		1	ja		
Hubertsgasse	20		1	ja		
Hubertsgasse	21		1	ja		
Hubertsgasse	22		1	ja		
Hubertsgasse	23		1	ja		
Hubertsgasse	24		1	ja		
Hubertsgasse	25		1	ja		
Hubertsgasse	27		1	ja		
Hubertsgasse	29		1	ja		
Hubertsgasse	29	a	1	ja		
Hubertsgasse	12		1	ja		
Hubertsgasse	15		1	ja		
Hubertsgasse	15	a	1	ja		
Hubertsgasse	17		1	ja		
Hubertsgasse	17	a	1	ja		
Hubertusstraße	1	a	1		ja	
Hubertusstraße	1	b	1		ja	
Hubertusstraße	1	c	1		ja	
Hubertusstraße	20		1		ja	
Hubertusstraße	22		1		ja	
Hubertusstraße	22	a	1		ja	
Hubertusstraße	22	b	1		ja	
Hubertusstraße	24		1		ja	
Hubertusstraße	26		1		ja	
Hubertusstraße	26	a	1		ja	
Hubertusstraße	28		1		ja	
Hubertusstraße	30		1		ja	
Hubertusstraße	32		1		ja	
Hubertusstraße	1	d	1		ja	
Hubertusstraße	50		1		ja	
Hubertusstraße	52		1		ja	
Hubertusstraße	1		1		ja	
Hubertusstraße	2		1		ja	
Hubertusstraße	2	a	1		ja	
Hubertusstraße	3		1		ja	
Hubertusstraße	4		1		ja	
Hubertusstraße	5		1		ja	
Hubertusstraße	6		1		ja	
Hubertusstraße	6	a	1		ja	
Hubertusstraße	7		1		ja	
Hubertusstraße	9		1		ja	
Hubertusstraße	10		1		ja	
Hubertusstraße	11		1		ja	
Hubertusstraße	12		1		ja	
Hubertusstraße	12	a	1		ja	
Hubertusstraße	13		1		ja	
Hubertusstraße	14		1		ja	
Hubertusstraße	14	a	1		ja	
Hubertusstraße	15		1		ja	
Hubertusstraße	15	a	1		ja	
Hubertusstraße	16		1		ja	
Hubertusstraße	17		1		ja	
Hubertusstraße	17	a	1		ja	
Hubertusstraße	18		1		ja	
Hubertusstraße	19		1		ja	
Hubertusstraße	21		1		ja	
Hubertusstraße	21	a	1		ja	
Hubertusstraße	21	b	1		ja	
Hubertusstraße	21	c	1		ja	
Hubertusstraße	23		1		ja	
Hubertusstraße	25		1		ja	

Straßenname	Haus-Nr.	Zu-satz	Wohn-lagen-zone	Distanz Supermarkt < 500 m	Distanz Gewerbe < 500 m	Bahnlärm 24 h > 60 dB
Hubertusstraße	27		1		ja	
Hubertusstraße	29		1		ja	
Hubertusstraße	29	a	1		ja	
Hubertusstraße	31		1		ja	
Hubertusstraße	33		1		ja	
Hubertusstraße	33	a	1		ja	
Hubertusstraße	35		1		ja	
Hubertusstraße	37		1		ja	
Humboldtstraße	18		1	ja	ja	
Humboldtstraße	20		1	ja	ja	
Humboldtstraße	22		1	ja	ja	
Humboldtstraße	23		1	ja	ja	
Humboldtstraße	24		1	ja	ja	
I						
Im Albersbach	76		1			
Im Albersbach	86		1			
Im Albersbach	88		1			
Im Albersbach	90		1			
Im Albersbach	92		1			
Im Albersbach	1		2			
Im Albersbach	1	a	2			
Im Albersbach	2		2			
Im Albersbach	3		2			
Im Albersbach	4		2			
Im Albersbach	5		2			
Im Albersbach	6		2			
Im Albersbach	7		2			
Im Albersbach	8		2			
Im Albersbach	9		2			
Im Albersbach	10		2			
Im Albersbach	11		2			
Im Albersbach	12		2			
Im Albersbach	14		2			
Im Albersbach	14	a	2			
Im Albersbach	15		2			
Im Albersbach	16		2			
Im Albersbach	18		2			
Im Albersbach	19		2			
Im Albersbach	20		2			
Im Albersbach	21		2			
Im Albersbach	22		2			
Im Albersbach	23		2			
Im Albersbach	24		2			
Im Albersbach	25		2			
Im Albersbach	26		2			
Im Albersbach	27		2			
Im Albersbach	28		2			
Im Albersbach	29		2			
Im Albersbach	29	a	2			
Im Albersbach	30		2			
Im Albersbach	31		2			
Im Albersbach	32		2			
Im Albersbach	33		2			
Im Albersbach	34		2			
Im Albersbach	35		2			
Im Albersbach	35	a	2			
Im Albersbach	36		2			
Im Albersbach	37		2			
Im Albersbach	38		2			
Im Albersbach	39		2			
Im Albersbach	40		2			
Im Albersbach	41		2			
Im Albersbach	42		2			
Im Albersbach	43		2			
Im Albersbach	44		2			
Im Albersbach	45		2			
Im Albersbach	45	a	2			
Im Albersbach	46		2			

Straßenname	Haus-Nr.	Zu-satz	Wohn-lagen-zone	Distanz Supermarkt < 500 m	Distanz Gewerbe < 500 m	Bahnlärm 24 h > 60 dB
Im Albersbach	47		2			
Im Albersbach	48		2			
Im Albersbach	50		2			
Im Albersbach	52		2			
Im Albersbach	55		2			
Im Albersbach	56		2			
Im Albersbach	56	a	2			
Im Albersbach	57		2			
Im Albersbach	58		2			
Im Albersbach	59		2			
Im Albersbach	60		2			
Im Albersbach	61		2			
Im Albersbach	62		2			
Im Albersbach	64		2			
Im Albersbach	64	a	2			
Im Albersbach	64	b	2			
Im Albersbach	66		2			
Im Albersbach	68		2			
Im Albersbach	70		2			
Im Albersbach	72		2			
Im Apfelweg	1		1			
Im Apfelweg	2		1			
Im Apfelweg	3		1			
Im Apfelweg	4		1			
Im Apfelweg	5		1			
Im Apfelweg	6		1			
Im Birnenweg	1		1			
Im Birnenweg	2		1			
Im Birnenweg	3		1			
Im Birnenweg	4		1			
Im Birnenweg	5		1			
Im Birnenweg	6		1			
Im Birnenweg	8		1			
Im Bittler	1		2			
Im Bittler	2		2			
Im Bittler	3		2			
Im Bittler	4		2			
Im Bittler	5		2			
Im Bittler	6		2			
Im Bittler	7		2			
Im Bittler	9		2			
Im Bittler	11		2			
Im Bittler	12		2			
Im Bittler	12	a	2			
Im Bittler	13		2			
Im Bittler	13	a	2			
Im Bittler	14		2			
Im Bittler	15		2			
Im Bittler	17		2			
Im Bittler	19		2			
Im Boschmättle	1		1		ja	
Im Boschmättle	2		1		ja	
Im Boschmättle	3		1		ja	
Im Boschmättle	4		1		ja	
Im Boschmättle	5		1		ja	
Im Boschmättle	6		1		ja	
Im Boschmättle	7		1		ja	
Im Boschmättle	8		1		ja	
Im Boschmättle	9		1		ja	
Im Boschmättle	10		1		ja	
Im Boschmättle	11		1		ja	
Im Boschmättle	12		1		ja	
Im Boschmättle	13		1		ja	
Im Boschmättle	14		1		ja	
Im Boschmättle	15		1		ja	
Im Boschmättle	16		1		ja	
Im Boschmättle	18		1		ja	
Im Brand	1		1	ja		

Straßenname	Haus-Nr.	Zu-satz	Wohn-lagen-zone	Distanz Supermarkt < 500 m	Distanz Gewerbe < 500 m	Bahnlärm 24 h > 60 dB
Im Brand	1	a	1	ja		
Im Brand	2		1	ja		
Im Brand	3		1	ja		
Im Brand	4		1	ja		
Im Brand	5		1	ja		
Im Brand	5	a	1	ja		
Im Brand	6		1	ja		
Im Brand	5	b	1	ja		
Im Brand	5	c	1	ja		
Im Brand	5	d	1	ja		
Im Brand	7		1	ja		
Im Brand	8		1			
Im Brand	9		1			
Im Brand	10		1			
Im Brand	11		1			
Im Brand	12		1			
Im Brand	13		1			
Im Brand	14		1			
Im Brand	15		1			
Im Brand	16		1			
Im Brand	18		1			
Im Brand	19		1			
Im Brand	20		1			
Im Brand	21		1			
Im Brand	22		1			
Im Brand	23		1			
Im Brand	24		1			
Im Brand	25		1			
Im Brand	26		1			
Im Brand	27		1			
Im Brand	28		1			
Im Brand	29		1			
Im Brand	30		1			
Im Brand	31		1			
Im Brand	32		1			
Im Bruch	1		1			
Im Bruch	1	a	1			
Im Bruch	2		1			
Im Bruch	3		1			
Im Bruch	4		1			
Im Bruch	5		1			
Im Bruch	6		1			
Im Bruch	7		1			
Im Bruch	8		1			
Im Bruch	9		1			
Im Bruch	10		1			
Im Bruch	11		1			
Im Bruch	12		1			
Im Bruch	13		1			
Im Bruch	14		1			
Im Bruch	15		1			
Im Bruch	16		1			
Im Brumättle	4		2	ja		
Im Brumättle	5		2	ja		
Im Brumättle	6		2	ja		
Im Brumättle	7		2	ja		
Im Brumättle	8		2	ja		
Im Brumättle	9		2	ja		
Im Brumättle	10		2	ja		
Im Brumättle	11		2	ja		
Im Brumättle	12		2	ja		
Im Brumättle	13		2	ja		
Im Brumättle	14		2	ja		
Im Brumättle	15		2	ja		
Im Brumättle	16		2			
Im Brumättle	17		2	ja		
Im Brumättle	18		2			
Im Brumättle	19		2			

Straßenname	Haus-Nr.	Zu-satz	Wohn-lagen-zone	Distanz Supermarkt < 500 m	Distanz Gewerbe < 500 m	Bahnlärm 24 h > 60 dB
Im Brumättle	20		2			
Im Brumättle	21		2			
Im Brumättle	22		2			
Im Brumättle	23		2			
Im Brumättle	24		2			
Im Brumättle	25		2			
Im Brumättle	26		2			
Im Brumättle	27		2			
Im Brumättle	28		2			
Im Brumättle	29		2	ja		
Im Brumättle	30		2			
Im Brumättle	32		2			
Im Brumättle	34		2	ja		
Im Bühnig	1		2			
Im Bühnig	2		2			
Im Bühnig	4		2			
Im Bühnig	5		2			
Im Bühnig	6		2			
Im Bühnig	8		2			
Im Bühnig	10		2			
Im Bühnig	16		2			
Im Bühnig	18		2			
Im Bühnle	1		1		ja	
Im Bühnle	2		1			
Im Bühnle	3		1		ja	
Im Bühnle	4		1			
Im Bühnle	6		1		ja	
Im Bühnle	8		1		ja	
Im Bühnle	10		1		ja	
Im Bühnle	12		1		ja	
Im Drachenacker	1		1		ja	
Im Drachenacker	2		1		ja	
Im Drachenacker	3		1		ja	
Im Drachenacker	4		1		ja	
Im Drachenacker	5		1		ja	
Im Drachenacker	6		1		ja	
Im Drachenacker	7		1		ja	
Im Drachenacker	9		1		ja	
Im Drachenacker	10		1		ja	
Im Drachenacker	11		1		ja	
Im Drachenacker	12		1		ja	
Im Drachenacker	13		1		ja	
Im Drachenacker	15		1		ja	
Im Drachenacker	17		1		ja	
Im Drachenacker	19		1		ja	
Im Drachenacker	21		1		ja	
Im Drachenacker	23		1		ja	
Im Drachenacker	25		1		ja	
Im Engerle	1		1			
Im Engerle	2		1			
Im Engerle	3		1			
Im Engerle	5		1			
Im Engerle	7		1			
Im Engerle	9		1			
Im Engerle	11		1			
Im Engerle	13		1			
Im Engerle	15		1			
Im Engerle	17		1			
Im Engerle	19		1			
Im Engerle	21		1			
Im Engerle	23		1			
Im Engerle	25		1			
Im Erb	14		2			
Im Erb	16		2			
Im Erb	18		2			
Im Erb	20		2			
Im Erb	22		2			
Im Erb	23		2			

Straßenname	Haus-Nr.	Zu-satz	Wohn-lagen-zone	Distanz Supermarkt < 500 m	Distanz Gewerbe < 500 m	Bahnlärm 24 h > 60 dB
Im Erb	24		2			
Im Erb	25		2			
Im Erb	27		2			
Im Erb	27	a	2			
Im Erb	29		2			
Im Erb	31		2			
Im Erb	33		2			
Im Erb	1		2			
Im Erb	3		2			
Im Erb	5		2			
Im Erb	6		2			
Im Erb	7		2			
Im Erb	8		2			
Im Erb	9		2			
Im Erb	10		2			
Im Erb	11		2			
Im Erb	12		2			
Im Erb	13		2			
Im Erb	15		2			
Im Erb	17		2			
Im Erb	19		2			
Im Erb	19	a	2			
Im Erb	21		2			
Im Gosler	1		2			
Im Gosler	2		2			
Im Gosler	3		2			
Im Gosler	5		2			
Im Gottswald	128		1			
Im Gottswald	129		1			
Im Gottswald	130		1			
Im Gottswald	131		1			
Im Gottswald	131	a	1			
Im Hasenbogen	1		1			
Im Hasenbogen	2		1			
Im Hasenbogen	3		1			
Im Hasenbogen	4		1			
Im Hasenbogen	5		1			
Im Hasenbogen	6		1			
Im Hasenbogen	7		1			
Im Hasenbogen	8		1			
Im Hasenbogen	9		1			
Im Hasenbogen	10		1			
Im Hasenbogen	11		1			
Im Hasenbogen	12		1			
Im Hasenbogen	13		1			
Im Hasenbogen	14		1			
Im Hasenbogen	15		1			
Im Hasenbogen	16		1			
Im Heldenrecht	1		3	ja	ja	
Im Heldenrecht	2		3		ja	
Im Heldenrecht	3		3	ja	ja	
Im Heldenrecht	4		3		ja	
Im Heldenrecht	5		3	ja	ja	
Im Heldenrecht	7		3	ja	ja	
Im Heldenrecht	8		3	ja	ja	
Im Heldenrecht	9		3	ja	ja	
Im Heldenrecht	10		3		ja	
Im Heldenrecht	11		3	ja	ja	
Im Heldenrecht	12		3		ja	
Im Heldenrecht	13		3	ja	ja	
Im Heldenrecht	14		3	ja	ja	
Im Heldenrecht	15		3	ja	ja	
Im Heldenrecht	16		3		ja	
Im Heldenrecht	17		3	ja	ja	
Im Heldenrecht	18		3		ja	
Im Heldenrecht	19		3	ja	ja	
Im Heldenrecht	20		3	ja	ja	
Im Heldenrecht	21		3	ja	ja	

Straßenname	Haus-Nr.	Zu-satz	Wohn-lagen-zone	Distanz Supermarkt < 500 m	Distanz Gewerbe < 500 m	Bahnlärm 24 h > 60 dB
Im Heldenrecht	22		3	ja	ja	
Im Heldenrecht	23		3	ja	ja	
Im Heldenrecht	24		3	ja	ja	
Im Heldenrecht	26		3	ja	ja	
Im Hühnerneest	1		2			
Im Hühnerneest	1	a	2			
Im Hühnerneest	2		2			
Im Hühnerneest	3		2			
Im Hühnerneest	4		2			
Im Hühnerneest	5		2			
Im Hühnerneest	6		2			
Im Hühnerneest	7		2			
Im Hühnerneest	8		2			
Im Hühnerneest	9		2			
Im Hühnerneest	10		2			
Im Hühnerneest	12		2			
Im Hühnerneest	14		2			
Im Kirschenweg	1		1			
Im Kirschenweg	2		1			
Im Kirschenweg	3		1			
Im Kirschenweg	4		1			
Im Kirschenweg	5		1			
Im Kirschenweg	6		1			
Im Kirschenweg	7		1			
Im Laulesgarten	1		2			
Im Laulesgarten	2		2			
Im Laulesgarten	3		2			
Im Laulesgarten	4		2			
Im Laulesgarten	4	a	2			
Im Laulesgarten	5		2			
Im Laulesgarten	6		2			
Im Laulesgarten	6	a	2			
Im Laulesgarten	7		2			
Im Laulesgarten	8		2			
Im Laulesgarten	9		2			
Im Laulesgarten	10		2			
Im Laulesgarten	11		2			
Im Laulesgarten	12		2			
Im Laulesgarten	13		2			
Im Laulesgarten	14		2			
Im Laulesgarten	15		2			
Im Laulesgarten	16		2			
Im Laulesgarten	17		2			
Im Laulesgarten	18		2			
Im Laulesgarten	18	a	2			
Im Laulesgarten	19		2			
Im Laulesgarten	20		2			
Im Laulesgarten	21		2			
Im Laulesgarten	22		2			
Im Laulesgarten	22	a	2			
Im Laulesgarten	23		2			
Im Laulesgarten	25		2			
Im Laulesgarten	26		2			
Im Laulesgarten	26	a	2			
Im Laulesgarten	28		2			
Im Laulesgarten	29		2			
Im Laulesgarten	31		2			
Im Laulesgarten	32		2			
Im Laulesgarten	33		2			
Im Laulesgarten	34		2			
Im Laulesgarten	35		2			
Im Laulesgarten	37		2			
Im Laulesgarten	39		2			
Im Laulesgarten	41		2			
Im Laulesgarten	43		2			
Im Lehbühl	1		1	ja	ja	
Im Lehbühl	1	a	1	ja	ja	
Im Lehbühl	2		1	ja	ja	

Straßenname	Haus-Nr.	Zu-satz	Wohn-lagen-zone	Distanz Supermarkt < 500 m	Distanz Gewerbe < 500 m	Bahnlärm 24 h > 60 dB
Im Lehbühl	3		1	ja	ja	
Im Lehbühl	5		1	ja	ja	
Im Lehbühl	6		1	ja	ja	
Im Lehbühl	8		1	ja	ja	
Im Lehbühl	11		1	ja	ja	
Im Leimenbosch	8		1		ja	
Im Leimenbosch	1		1	ja	ja	
Im Leimenbosch	2		1	ja	ja	
Im Leimenbosch	3		1	ja	ja	
Im Leimenbosch	4		1	ja	ja	
Im Leimenbosch	5		1	ja	ja	
Im Leimenbosch	6		1	ja	ja	
Im Leimenbosch	7		1	ja	ja	
Im Leimenbosch	10		1	ja	ja	
Im Leimenbosch	12		1	ja	ja	
Im Leimenbosch	14		1	ja	ja	
Im Leimenbosch	16		1	ja	ja	
Im Leimenbosch	18		1	ja	ja	
Im Leimenbosch	20		1	ja	ja	
Im Mitteldörfle	1		2			
Im Mitteldörfle	2		2			
Im Mitteldörfle	3		2			
Im Mitteldörfle	4		2			
Im Mitteldörfle	5		2			
Im Mitteldörfle	7		2			
Im Mitteldörfle	9		2			
Im Mur	2		1			
Im Mur	2	a	1			
Im Mur	6		1			
Im Pfählerpark	1		2	ja	ja	ja
Im Pfählerpark	2		2	ja	ja	ja
Im Pfählerpark	3		2	ja	ja	
Im Pfählerpark	4		2	ja	ja	
Im Pfarrfeld	2		1			
Im Pfarrfeld	3		1			
Im Pfarrfeld	4		1			
Im Pfarrfeld	5		1			
Im Pfarrfeld	6		1			
Im Pfarrfeld	7		1			
Im Pfarrfeld	8		1			
Im Pfarrfeld	9		1			
Im Pfarrfeld	10		1			
Im Pfarrfeld	11		1			
Im Pfarrfeld	12		1			
Im Pfarrfeld	13		1			
Im Pfarrfeld	14		1			
Im Pfarrfeld	15		1			
Im Pfarrfeld	16	a	1			
Im Pfarrfeld	17		1			
Im Pfarrfeld	18		1			
Im Pfarrfeld	19		1			
Im Pfarrfeld	20		1			
Im Pfarrfeld	21		1			
Im Pfarrfeld	22		1			
Im Pfarrfeld	23		1			
Im Pfarrfeld	24		1			
Im Pfarrfeld	25		1			
Im Pfarrfeld	26		1			
Im Pfarrfeld	27		1			
Im Riedle	1	a	2			
Im Riedle	2		2			
Im Riedle	1		2			
Im Riedle	4		2			
Im Riedle	6		2			
Im Ries	1		2			
Im Ries	2		2			
Im Ries	3		2			

Straßenname	Haus-Nr.	Zu-satz	Wohn-lagen-zone	Distanz Supermarkt < 500 m	Distanz Gewerbe < 500 m	Bahnlärm 24 h > 60 dB
Im Ries	5		2			
Im Ries	7		2			
Im Ries	8		2			
Im Ries	9		2			
Im Ries	11		2			
Im Ries	13		2			
Im Ries	15		2			
Im Ries	17		2			
Im Ries	19		2			
Im Ries	23		2			
Im Ries	25		2			
Im Ries	25	a	2			
Im Ries	25	b	2			
Im Ries	27		2			
Im Ries	29		2			
Im Ries	31		2			
Im Ries	33		2			
Im Ries	35		2			
Im Rindfleischgrund	1		3			
Im Rindfleischgrund	2		3			
Im Rindfleischgrund	2	a	3			
Im Rindfleischgrund	3		3			
Im Rindfleischgrund	4		3			
Im Rindfleischgrund	4	a	3			
Im Rindfleischgrund	5		3			
Im Rindfleischgrund	6		3			
Im Rindfleischgrund	6	a	3			
Im Rindfleischgrund	7		3			
Im Rindfleischgrund	8		3			
Im Rindfleischgrund	9		3			
Im Rindfleischgrund	10		3			
Im Rindfleischgrund	11		3			
Im Rindfleischgrund	12		3			
Im Rindfleischgrund	13		3			
Im Rindfleischgrund	13	a	3			
Im Rindfleischgrund	14		3			
Im Rindfleischgrund	15		3			
Im Rindfleischgrund	16		3			
Im Rindfleischgrund	17		3			
Im Rindfleischgrund	18		3			
Im Rindfleischgrund	19		3			
Im Rindfleischgrund	19	a	3			
Im Rindfleischgrund	20		3			
Im Rindfleischgrund	21		3			
Im Rindfleischgrund	22		3			
Im Rindfleischgrund	23		3			
Im Rindfleischgrund	24		3			
Im Rindfleischgrund	25		3			
Im Rindfleischgrund	26		3			
Im Rindfleischgrund	27		3			
Im Rindfleischgrund	28		3			
Im Rindfleischgrund	29		3			
Im Rindfleischgrund	30		3			
Im Rindfleischgrund	31		3			
Im Rindfleischgrund	32		3			
Im Rindfleischgrund	33		3			
Im Schwarzwäldele	1		2			
Im Schwarzwäldele	2		2			
Im Schwarzwäldele	3		2			
Im Schwarzwäldele	4		2			
Im Schwarzwäldele	6		2			
Im Schwarzwäldele	6	a	2			
Im Schwarzwäldele	7		2			
Im Schwarzwäldele	8		2			
Im Schwarzwäldele	9		2			
Im Schwarzwäldele	9	a	2			
Im Schwarzwäldele	10		2			
Im Schwarzwäldele	11		2			

Straßenname	Haus-Nr.	Zu-satz	Wohn-lagen-zone	Distanz Supermarkt < 500 m	Distanz Gewerbe < 500 m	Bahnlärm 24 h > 60 dB
Im Schwarzwäldele	12		2			
Im Schwarzwäldele	13		2			
Im Schwarzwäldele	14		2			
Im Schwarzwäldele	15		2			
Im Schwarzwäldele	16		2			
Im Schwarzwäldele	17		2			
Im Schwarzwäldele	18		2			
Im Schwarzwäldele	19		2			
Im Schwarzwäldele	20		2			
Im Schwarzwäldele	21		2			
Im Schwarzwäldele	22		2			
Im Schwarzwäldele	23		2			
Im Schwarzwäldele	24		2			
Im Schwarzwäldele	25		2			
Im Schwarzwäldele	25	a	2			
Im Schwarzwäldele	26		2			
Im Schwarzwäldele	27		2			
Im Schwarzwäldele	28		2			
Im Schwarzwäldele	29		2			
Im Schwarzwäldele	30		2			
Im Schwarzwäldele	31		2			
Im Schwarzwäldele	32		2			
Im Schwarzwäldele	33		2			
Im Schwarzwäldele	34		2			
Im Schwarzwäldele	35		2			
Im See	1		1			
Im See	2		1			
Im See	2	a	1			
Im See	3		1			
Im See	4		1			
Im See	3	a	1			
Im See	5		1			
Im See	7		1			
Im See	8		1			
Im See	10		1			
Im See	11		1			
Im See	12		1			
Im See	13		1			
Im See	14		1			
Im See	15		1			
Im See	16		1			
Im See	17		1			
Im See	18		1			
Im See	19		1			
Im See	20		1			
Im See	21		1			
Im See	22		1			
Im See	23		1			
Im See	24		1			
Im See	24	a	1			
Im See	25		1			
Im See	26		1			
Im See	27		1			
Im See	28		1			
Im See	29		1			
Im See	30		1			
Im See	32		1			
Im Seemättle	1		1			
Im Seemättle	2		1			
Im Seemättle	3		1			
Im Seemättle	4		1			
Im Seemättle	5		1			
Im Seemättle	6		1			
Im Seemättle	7		1			
Im Seemättle	8		1			
Im Seewinkel	3		1		ja	
Im Seewinkel	26		1		ja	
Im Seewinkel	2		1	ja	ja	

Straßenname	Haus-Nr.	Zu-satz	Wohn-lagen-zone	Distanz Supermarkt < 500 m	Distanz Gewerbe < 500 m	Bahnlärm 24 h > 60 dB
Im Seewinkel	4		1	ja	ja	
Im Seewinkel	6		1	ja	ja	
Im Seewinkel	8		1	ja	ja	
Im Seewinkel	10		1	ja	ja	
Im Seewinkel	12		1	ja	ja	
Im Seewinkel	14		1	ja	ja	
Im Seewinkel	16		1	ja	ja	
Im Seewinkel	18		1	ja	ja	
Im Seewinkel	20		1	ja	ja	
Im Seewinkel	22		1	ja	ja	
Im Seidenfaden	1		3	ja		
Im Seidenfaden	2		3	ja		
Im Seidenfaden	3		3	ja		
Im Seidenfaden	4		3			
Im Seidenfaden	5		3	ja		
Im Seidenfaden	6		3			
Im Seidenfaden	7		3			
Im Seidenfaden	8		3			
Im Seidenfaden	9		3	ja		
Im Seidenfaden	10		3			
Im Seidenfaden	11		3			
Im Seidenfaden	12		3			
Im Seidenfaden	13		3			
Im Seidenfaden	14		3			
Im Seidenfaden	15		3			
Im Seidenfaden	16		3			
Im Seidenfaden	18		3			
Im Seidenfaden	20		3			
Im Seidenfaden	22		3			
Im Seidenfaden	24		3			
Im Seidenfaden	26		3			
Im Seidenfaden	28		3			
Im Seidenfaden	30		3			
Im Seidenfaden	32		3			
Im Seidenfaden	34		3			
Im Stockfeld	1		1		ja	ja
Im Stockfeld	3		1		ja	ja
Im Stockfeld	5		1		ja	ja
Im Stockfeld	7		1		ja	ja
Im Stockfeld	9		1			ja
Im Stockfeld	11		1		ja	ja
Im Unteren Angel	17		1	ja	ja	
Im Unteren Angel	19		1	ja	ja	
Im Unteren Angel	21		1	ja	ja	
Im Unteren Angel	21	a	1	ja	ja	
Im Unteren Angel	23		1	ja	ja	
Im Unteren Angel	23	a	1	ja	ja	
Im Unteren Angel	25		1	ja	ja	
Im Unteren Angel	27		1	ja	ja	
Im Unteren Angel	29		1		ja	
Im Unteren Angel	29	a	1		ja	
Im Unteren Angel	29	b	1		ja	
Im Unteren Angel	31		1		ja	
Im Unteren Angel	33		1		ja	
Im Unteren Angel	35		1		ja	
Im Unteren Angel	42	a	1	ja	ja	
Im Unteren Angel	44		1	ja	ja	
Im Unteren Angel	44	a	1	ja	ja	
Im Unteren Angel	46		1	ja	ja	
Im Unteren Angel	46	a	1	ja	ja	
Im Unteren Angel	48		1		ja	
Im Unteren Angel	48	a	1		ja	
Im Unteren Angel	50		1		ja	
Im Unteren Angel	52		1		ja	
Im Unteren Angel	54		1		ja	
Im Unteren Angel	3	a	1	ja	ja	
Im Unteren Angel	11		1	ja	ja	
Im Unteren Angel	13		1	ja	ja	

Straßenname	Haus-Nr.	Zu-satz	Wohn-lagen-zone	Distanz Supermarkt < 500 m	Distanz Gewerbe < 500 m	Bahnlärm 24 h > 60 dB
Im Unteren Angel	15		1	ja	ja	
Im Unteren Angel	6		1	ja	ja	
Im Unteren Angel	8		1	ja	ja	
Im Unteren Angel	10		1	ja	ja	
Im Unteren Angel	12		1	ja	ja	
Im Unteren Angel	14		1	ja	ja	
Im Unteren Angel	16		1	ja	ja	
Im Unteren Angel	18		1	ja	ja	
Im Unteren Angel	20		1	ja	ja	
Im Unteren Angel	22		1	ja	ja	
Im Unteren Angel	24		1	ja	ja	
Im Unteren Angel	26		1	ja	ja	
Im Unteren Angel	28		1	ja	ja	
Im Unteren Angel	30		1	ja	ja	
Im Unteren Angel	32		1	ja	ja	
Im Unteren Angel	34		1	ja	ja	
Im Unteren Angel	36		1	ja	ja	
Im Unteren Angel	38		1	ja	ja	
Im Unteren Angel	40		1	ja	ja	
Im Vogelsang	1		2			
Im Vogelsang	2		2			
Im Vogelsang	3		2			
Im Vogelsang	3	a	2			
Im Vogelsang	4		2			
Im Vogelsang	5		2			
Im Vogelsang	7		2			
Im Vogelsang	8		2			
Im Vogelsang	8	a	2			
Im Vogelsang	9		2			
Im Vogelsang	10		2			
Im Vogelsang	11		2			
Im Vogelsang	12		2			
Im Vogelsang	13	a	2			
Im Vogelsang	14		2			
Im Vogelsang	15		2			
Im Vogelsang	16		2			
Im Vogelsang	17		2			
Im Vogelsang	17	a	2			
Im Vogelsang	18		2			
Im Vogelsang	19		2			
Im Vogelsang	20		2			
Im Vogelsang	22		2			
Im Vogelsang	23		2			
Im Vogelsang	24		2			
Im Vogelsang	24	a	2			
Im Vogelsang	25		2			
Im Vogelsang	26		2			
Im Vogelsang	27		2			
Im Wäldele	1		1			
Im Wäldele	2		1			
Im Wäldele	3		1			
Im Wäldele	4		1			
Im Wäldele	5		1			
Im Wäldele	6		1			
Im Wäldele	7		1			
Im Wäldele	8		1			
Im Wäldele	9		1			
Im Wäldele	10		1			
Im Wäldele	11		1			
Im Wäldele	12		1			
Im Wäldele	13		1			
Im Wäldele	14		1			
Im Wäldele	15		1			
Im Wäldele	15	a	1			
Im Wäldele	16		1			
Im Wäldele	17		1			
Im Weizenfeld	1		1			
Im Weizenfeld	2		1			

Straßenname	Haus-Nr.	Zu-satz	Wohn-lagen-zone	Distanz Supermarkt < 500 m	Distanz Gewerbe < 500 m	Bahnlärm 24 h > 60 dB
Im Weizenfeld	3		1			
Im Weizenfeld	4		1			
Im Weizenfeld	5		1			
Im Weizenfeld	6		1			
Im Weizenfeld	8		1			
Im Weizenfeld	10		1			
Im Weizenfeld	10	a	1			
Im Weizenfeld	12		1			
Im Weizenfeld	14		1			
Im Zierle	1		2			
Im Zierle	2		2			
Im Zierle	4		2			
Im Zierle	5		2			
Im Zierle	5	a	2			
Im Zierle	5	b	2			
Im Zierle	5	c	2			
Im Zierle	5	d	2			
Im Zierle	5	e	2			
Im Zierle	5	f	2			
Im Zierle	5	g	2			
Im Zierle	6		2			
Im Zierle	7		2			
Im Zierle	8		2			
Im Zierle	9		2			
Im Zierle	10		2			
Im Zierle	11		2			
In den Feldreben	6		1			
In den Feldreben	2		2			
In den Feldreben	4		2			
In den Feldreben	1		2			
In den Feldreben	1	a	2			
In den Feldreben	3		2			
In den Feldreben	5		2			
In den Feldreben	5	a	2			
In den Feldreben	7		2			
In den Feldreben	9		2			
In den Feldreben	11		2			
In den Feldreben	13		2			
In den Feldreben	15		2			
In den Feldreben	17		2			
In den Feldreben	19		2			
In den Gänsäckern	2		1		ja	
In den Gänsäckern	4		1		ja	
In den Gänsäckern	6		1		ja	
In den Gänsäckern	6	a	1		ja	
In den Gänsäckern	8		1		ja	
In den Gänsäckern	8	a	1		ja	
In den Gänsäckern	10		1		ja	
In den Gänsäckern	49		1	ja		
In den Gänsäckern	49	a	1	ja		
In den Gänsäckern	51		1	ja		
In den Gänsäckern	53		1	ja		
In den Gänsäckern	1		1	ja	ja	
In den Gänsäckern	3		1		ja	
In den Gänsäckern	5		1		ja	
In den Gänsäckern	7		1	ja	ja	
In den Gänsäckern	9		1	ja	ja	
In den Gänsäckern	11		1	ja	ja	
In den Gänsäckern	12		1	ja	ja	
In den Gänsäckern	13		1	ja	ja	
In den Gänsäckern	14		1	ja	ja	
In den Gänsäckern	15		1	ja	ja	
In den Gänsäckern	16		1	ja	ja	
In den Gänsäckern	17		1	ja	ja	
In den Gänsäckern	18		1	ja	ja	
In den Gänsäckern	19		1	ja	ja	
In den Gänsäckern	20		1	ja	ja	
In den Gänsäckern	21		1	ja	ja	

Straßenname	Haus-Nr.	Zu-satz	Wohn-lagen-zone	Distanz Supermarkt < 500 m	Distanz Gewerbe < 500 m	Bahnlärm 24 h > 60 dB
In den Gänsäckern	22		1	ja	ja	
In den Gänsäckern	23		1	ja	ja	
In den Gänsäckern	24		1	ja	ja	
In den Gänsäckern	25		1	ja	ja	
In den Gänsäckern	26		1	ja	ja	
In den Gänsäckern	27		1	ja	ja	
In den Gänsäckern	28		1	ja	ja	
In den Gänsäckern	29		1	ja	ja	
In den Gänsäckern	29	a	1	ja		
In den Gänsäckern	30		1	ja	ja	
In den Gänsäckern	31		1	ja		
In den Gänsäckern	32		1	ja	ja	
In den Gänsäckern	33		1	ja		
In den Gänsäckern	34		1	ja	ja	
In den Gänsäckern	35		1	ja		
In den Gänsäckern	36		1	ja	ja	
In den Gänsäckern	37		1	ja		
In den Gänsäckern	38		1	ja	ja	
In den Gänsäckern	38	a	1	ja	ja	
In den Gänsäckern	39		1	ja		
In den Gänsäckern	41		1	ja		
In den Gänsäckern	42		1	ja		
In den Gänsäckern	43		1	ja		
In den Gänsäckern	44		1	ja		
In den Gänsäckern	45		1	ja		
In den Gänsäckern	46		1	ja		
In den Gänsäckern	47		1	ja		
In den Gänsäckern	48		1	ja		
In den Gänsäckern	50		1	ja		
In den Gänsäckern	52		1	ja		
In den Gänsäckern	54		1	ja		
In den Gänsäckern	56		1	ja		
In den Matten	1		1		ja	
In den Matten	2		1		ja	
In den Matten	2	a	1		ja	
In den Matten	2	b	1		ja	
In den Matten	3		1		ja	
In den Matten	4		1		ja	
In den Matten	5		1		ja	
In den Matten	6		1		ja	
In den Matten	7		1		ja	
In den Matten	8		1		ja	
In den Matten	9		1		ja	
In den Matten	10		1		ja	
In den Matten	11		1		ja	
In den Matten	12		1		ja	
In den Matten	13		1		ja	
In den Matten	14		1		ja	
In den Matten	15		1		ja	
In den Matten	16		1		ja	
In den Matten	17		1		ja	
In den Matten	18		1		ja	
In den Matten	19		1		ja	
In den Matten	20		1		ja	
In den Matten	21		1		ja	
In den Matten	22		1		ja	
In den Matten	23		1		ja	
In den Matten	24		1		ja	
In den Matten	25		1		ja	
In den Matten	26		1		ja	
In den Matten	27		1		ja	
In den Matten	28		1		ja	
In den Matten	29		1		ja	
In den Matten	30		1		ja	
In den Matten	31		1		ja	
In den Matten	32		1		ja	
In den Matten	33		1		ja	
In den Matten	34		1		ja	

Straßenname	Haus-Nr.	Zu-satz	Wohn-lagen-zone	Distanz Supermarkt < 500 m	Distanz Gewerbe < 500 m	Bahnlärm 24 h > 60 dB
In den Matten	35		1		ja	
In den Matten	36		1		ja	
In den Matten	37		1		ja	
In den Matten	38		1		ja	
In den Matten	39		1		ja	
In den Matten	40		1		ja	
In den Matten	41		1		ja	
In den Matten	42		1		ja	
In den Matten	44		1		ja	
In den Matten	46		1		ja	
In den Matten	48		1		ja	
In den Matten	50		1		ja	
In den Matten	52		1		ja	
In den Matten	54		1		ja	
In der Bündt	1		1		ja	
In der Bündt	2		1		ja	
In der Bündt	3		1		ja	
In der Bündt	4		1		ja	
In der Bündt	5		1		ja	
In der Bündt	6		1		ja	
In der Bündt	7		1		ja	
In der Bündt	8		1		ja	
In der Farb	1		1			
In der Farb	2		1			
In der Farb	3		1			
In der Farb	3	a	1			
In der Farb	5		1			
In der Gifiz	1		1		ja	
In der Gifiz	2		1		ja	
In der Gifiz	2	a	1		ja	
In der Gifiz	3		1		ja	
In der Gifiz	4		1		ja	
In der Gifiz	5		1		ja	
In der Gifiz	6		1		ja	
In der Gifiz	7		1		ja	
In der Gifiz	8		1		ja	
In der Gifiz	9		1		ja	
In der Gifiz	10		1		ja	
In der Gifiz	10	a	1		ja	
In der Gifiz	10	b	1		ja	
In der Gifiz	11		1		ja	
In der Gifiz	12		1		ja	
In der Gifiz	13		1		ja	
In der Gifiz	14		1		ja	
In der Gifiz	15		1		ja	
In der Gifiz	16		1		ja	
In der Gifiz	17		1		ja	
In der Gifiz	18		1		ja	
In der Gifiz	19		1		ja	
In der Gifiz	20		1		ja	
In der Gifiz	21		1		ja	
In der Gifiz	22		1		ja	
In der Gifiz	24		1		ja	
In der Gifiz	24	a	1		ja	
In der Gifiz	26		1		ja	
In der Gifiz	28		1		ja	
In der Gifiz	30		1		ja	
In der Gifiz	32		1		ja	
In der Gifiz	34		1		ja	
In der Gifiz	36		1		ja	
In der Gifiz	38		1		ja	
In der Gifiz	40		1		ja	
In der Gifiz	42		1		ja	
In der Gifiz	44		1		ja	
In der Gifiz	46		1		ja	
In der Gifiz	48		1		ja	
In der Jeuch	2		1		ja	
In der Jeuch	3		1		ja	

Straßenname	Haus-Nr.	Zu-satz	Wohn-lagen-zone	Distanz Supermarkt < 500 m	Distanz Gewerbe < 500 m	Bahnlärm 24 h > 60 dB
In der Jeuch	4		1		ja	
In der Jeuch	6		1		ja	
In der Jeuch	8		1		ja	
In der Jeuch	10		1		ja	
In der Jeuch	12		1		ja	
In der Krautbündt	1		1	ja		
In der Krautbündt	2		1	ja		
In der Krautbündt	3		1	ja		
In der Krautbündt	4		1	ja		
In der Krautbündt	5		1	ja		
In der Krautbündt	6		1	ja		
In der Krautbündt	7		1	ja		
In der Krautbündt	7	a	1	ja		
In der Krautbündt	8		1	ja		
In der Krautbündt	9		1	ja		
In der Krautbündt	10		1	ja		
In der Krautbündt	11		1	ja	ja	
In der Krautbündt	12		1	ja		
In der Krautbündt	13		1	ja	ja	
In der Krautbündt	13	a	1	ja	ja	
In der Krautbündt	14		1	ja		
In der Krautbündt	15		1	ja	ja	
In der Krautbündt	16		1	ja		
In der Krautbündt	17		1	ja	ja	
In der Krautbündt	18		1	ja		
In der Krautbündt	19		1	ja	ja	
In der Krautbündt	20		1	ja		
In der Krautbündt	21		1	ja	ja	
In der Krautbündt	22		1	ja		
In der Krautbündt	23		1		ja	
In der Krautbündt	24		1	ja		
In der Krautbündt	26		1	ja	ja	
In der Krautbündt	28		1	ja	ja	
In der Krautbündt	30		1	ja	ja	
In der Krautbündt	32		1	ja	ja	
In der Krautbündt	34		1	ja	ja	
In der Krautbündt	36		1	ja	ja	
In der Krautbündt	38		1	ja	ja	
In der Krautbündt	40		1	ja	ja	
In der Krautbündt	40	a	1	ja	ja	
In der Krautbündt	40	b	1	ja	ja	
In der Krautbündt	42		1	ja	ja	
In der Krautbündt	44		1	ja	ja	
In der Krautbündt	44	a	1	ja	ja	
In der Krautbündt	46		1	ja	ja	
In der Lieste	1		1		ja	
In der Lieste	2		1		ja	
In der Lieste	3		1		ja	
In der Lieste	4		1		ja	
In der Lieste	5		1		ja	
In der Lieste	6		1		ja	
In der Lieste	7		1		ja	
In der Lieste	8		1		ja	
In der Lieste	9		1		ja	
In der Schnepf	2	a	1			
In der Schnepf	2		1			
In der Schnepf	3		1			
In der Schnepf	4		1			
In der Schnepf	5		1			
In der Schnepf	6		1			
In der Schnepf	7		1			
In der Spöck	1		1		ja	
In der Spöck	2		1		ja	
In der Spöck	2	a	1		ja	
In der Spöck	3		1		ja	
In der Spöck	4		1		ja	
In der Spöck	6		1		ja	
In der Spöck	8		1		ja	

Straßenname	Haus-Nr.	Zu-satz	Wohn-lagen-zone	Distanz Supermarkt < 500 m	Distanz Gewerbe < 500 m	Bahnlärm 24 h > 60 dB
In der Spöck	10		1		ja	
In der Spöck	12		1		ja	
In der Streng	1		1		ja	
In der Streng	2		1		ja	
In der Streng	2	a	1		ja	
In der Streng	3		1		ja	
In der Streng	4		1		ja	
In der Streng	5		1		ja	
In der Streng	6		1		ja	
In der Streng	7		1		ja	
In der Streng	8		1		ja	
In der Streng	9		1		ja	
In der Streng	10		1		ja	
In der Streng	11		1		ja	
In der Streng	12		1		ja	
In der Streng	13		1		ja	
In der Streng	14		1		ja	
In der Streng	15		1			
In der Streng	16		1		ja	
In der Streng	17		1			
In der Streng	18		1		ja	
In der Streng	19		1			
In der Streng	20		1		ja	
In der Streng	22		1		ja	
In der Streng	24		1			
In der Streng	26		1			
In der Streng	28		1			
In der Streng	30		1			
In der Streng	32		1			
In der Streng	34		1			
In der Streng	36		1			
In der Streng	38		1			
In der Streng	40		1			
In der Streng	42		1			
In der Streng	44		1			
In der Streng	46		1			
In der Streng	46	a	1			
In der Streng	48		1			
In der Streng	50		1			
In der Streng	52		1			
In der Streng	54		1			
In der Streng	56		1			
In der Wann	1		3			
In der Wann	2		3			
In der Wann	3		3			
In der Wann	4		3			
In der Wann	5		3			
In der Wann	6		3			
In der Wann	7		3			
In der Wann	8		3			
In der Wann	9		3			
In der Wann	10		3			
In der Wann	11		3			
In der Wann	12		3			
In der Wann	13		3			
In der Wann	14		3			
In der Wann	15		3			
In der Wann	16		3			
In der Wann	17		3			
In der Wann	18		3			
In der Wann	19		3			
In der Wann	20		3			
In der Wann	21		3			
In der Wann	22		3			
In der Wann	23		3			
In der Wann	24		3			
In der Wann	25		3			
In der Wann	26		3			

Straßenname	Haus-Nr.	Zu-satz	Wohn-lagen-zone	Distanz Supermarkt < 500 m	Distanz Gewerbe < 500 m	Bahnlärm 24 h > 60 dB
In der Wann	27		3			
In der Wann	28		3			
In der Wann	29		3			
In der Wann	30		3			
In der Wann	31		3			
In der Wann	32		3			
In der Wann	33		3			
In der Wann	34		3			
In der Wann	35		3			
In der Wann	36		3			
In der Wann	37		3			
In der Wann	38		3			
In der Wann	39		3			
In der Wann	40		3			
In der Wann	41		3			
In der Wann	42		3			
In der Wann	43		3			
In der Wann	44		3			
In der Wann	45		3			
In der Wann	46		3			
In der Wann	47		3			
In der Wann	49		3			
In der Wann	51		3			
In der Wann	53		3			
In der Wann	55		3			
In der Wann	57		3			
In der Wann	59		3			
In der Wann	61		3			
In der Wann	63		3			
In der Wann	65		3			
In der Wann	67		3			
In der Wann	69		3			
Industriestraße	1		1		ja	
Industriestraße	3		1		ja	
Industriestraße	3	a	1		ja	
Industriestraße	4		1		ja	
Industriestraße	4	a	1		ja	
Industriestraße	4	b	1		ja	
Industriestraße	5		1		ja	
Industriestraße	6		1		ja	
Industriestraße	7		1		ja	
Industriestraße	7	a	1		ja	
Industriestraße	8		1		ja	
Industriestraße	9		1		ja	
Industriestraße	9	a	1		ja	
Industriestraße	10		1		ja	
Industriestraße	11		1		ja	
Industriestraße	11	a	1		ja	
Industriestraße	11	b	1		ja	
Industriestraße	12		1		ja	
Industriestraße	13		1		ja	
Industriestraße	15		1		ja	
Industriestraße	17		1		ja	
Industriestraße	19		1		ja	
Industriestraße	23		1		ja	
Industriestraße	23	a	1		ja	
Industriestraße	25		1		ja	
Industriestraße	27		1		ja	
Industriestraße	27	a	1		ja	
Inselstraße	1		2	ja		
Inselstraße	2		2	ja		
Inselstraße	3		2	ja		
Inselstraße	4		2	ja		
Inselstraße	5		2	ja		
Inselstraße	6		2	ja		
Inselstraße	8		2	ja		
Inselstraße	8	a	2	ja		
Inselstraße	8	b	2	ja		

Straßenname	Haus-Nr.	Zu-satz	Wohn-lagen-zone	Distanz Supermarkt < 500 m	Distanz Gewerbe < 500 m	Bahnlärm 24 h > 60 dB
Inselstraße	8	c	2	ja		
Inselstraße	9		2	ja		
Inselstraße	10		2	ja		
J						
J.-Sebastian-Bach-Straße	1		3			
J.-Sebastian-Bach-Straße	1	a	3			
J.-Sebastian-Bach-Straße	2		3			
J.-Sebastian-Bach-Straße	2	a	3			
J.-Sebastian-Bach-Straße	3		3			
J.-Sebastian-Bach-Straße	4		3			
J.-Sebastian-Bach-Straße	5		3			
J.-Sebastian-Bach-Straße	6		3			
J.-Sebastian-Bach-Straße	7		3			
J.-Sebastian-Bach-Straße	8		3			
J.-Sebastian-Bach-Straße	8	a	3			
J.-Sebastian-Bach-Straße	9		3			
J.-Sebastian-Bach-Straße	10		3			
J.-Sebastian-Bach-Straße	11		3		ja	
J.-Sebastian-Bach-Straße	12		3			
J.-Sebastian-Bach-Straße	14		3			
Jägerpfad	1		1	ja	ja	
Jägerpfad	2		1	ja	ja	
Jägerpfad	3		1	ja	ja	
Jägerpfad	3	a	1	ja	ja	
Jägerpfad	4		1	ja	ja	
Jägerpfad	5		1	ja	ja	
Jägerpfad	5	a	1	ja	ja	
Jägerpfad	6		1	ja	ja	
Jägerpfad	7		1	ja	ja	
Jägerpfad	8		1	ja	ja	
Jägerpfad	9		1	ja	ja	
Jägerpfad	10		1	ja	ja	
Jägerpfad	11		1	ja	ja	
Jägerpfad	12		1	ja	ja	
Jägerpfad	13		1	ja	ja	
Jägerpfad	14		1	ja	ja	
Jägerpfad	15		1	ja	ja	
Jägerpfad	16		1	ja	ja	
Jägerpfad	18		1	ja	ja	
Jägerpfad	20		1	ja	ja	
Jägerpfad	22		1	ja	ja	
Jägerpfad	24		1	ja	ja	
Jägerpfad	26		1	ja	ja	
Jägerpfad	28		1	ja	ja	
Jägerpfad	30		1	ja	ja	
Jägerpfad	32		1	ja	ja	
Jägerpfad	34		1	ja	ja	
Jägerpfad	36		1	ja	ja	
Jägerpfad	38		1	ja	ja	
Jägerpfad	40		1	ja	ja	
Jahnweg	2		1	ja	ja	
Jahnweg	4		1	ja	ja	
Jahnweg	6		1	ja	ja	
Jahnweg	8		1	ja	ja	
Johannesweg	11		1		ja	
Johannesweg	1		1		ja	
Johannesweg	2		1		ja	
Johannesweg	3		1		ja	
Johannesweg	4		1		ja	
Johannesweg	5		1		ja	
Johannesweg	6		1		ja	
Johannesweg	6	a	1		ja	
Johannesweg	7		1		ja	
Johannesweg	8		1		ja	
Johannesweg	9		1		ja	
Johannesweg	10		1		ja	
Josef-Gottwald-Straße	1		2	ja	ja	ja
Josef-Gottwald-Straße	2		2	ja	ja	

Straßenname	Haus-Nr.	Zu-satz	Wohn-lagen-zone	Distanz Supermarkt < 500 m	Distanz Gewerbe < 500 m	Bahnlärm 24 h > 60 dB
Josef-Gottwald-Straße	3		2	ja	ja	
Josef-Gottwald-Straße	4		2	ja	ja	
Josef-Gottwald-Straße	6		2	ja	ja	
Josef-Gottwald-Straße	7		2	ja	ja	
Josef-Gottwald-Straße	8		2	ja	ja	
Josef-Gottwald-Straße	9		2	ja	ja	
Josef-Kohler-Platz	1		2	ja	ja	ja
Josef-Kohler-Platz	2		2	ja	ja	ja
Josef-Kohler-Platz	3		2	ja	ja	ja
Josef-Kohler-Platz	4		2	ja	ja	ja
Josef-Kohler-Platz	5		2	ja	ja	ja
Josef-Kohler-Platz	6		2	ja	ja	ja
Josef-Kohler-Platz	7		2	ja	ja	ja
Josef-Kohler-Platz	7	a	2	ja	ja	ja
Josef-Kohler-Platz	8		2	ja	ja	ja
Josef-Kohler-Platz	9		2	ja	ja	ja
Josef-Kohler-Platz	10		2	ja	ja	ja
Josef-Kohler-Straße	1		2	ja	ja	
Josef-Kohler-Straße	2		2	ja	ja	
Josef-Kohler-Straße	3		2	ja	ja	
Josef-Kohler-Straße	4		2	ja	ja	
Josef-Kohler-Straße	5		2	ja	ja	
Josef-Kohler-Straße	6		2	ja	ja	
Josef-Kohler-Straße	7		2	ja	ja	
Josef-Kohler-Straße	8		2	ja	ja	
Josef-Kohler-Straße	9		2	ja	ja	
Josef-Kohler-Straße	9	a	2	ja	ja	
Josef-Kohler-Straße	10		2	ja	ja	
Josef-Kohler-Straße	11		2	ja	ja	
Josef-Kohler-Straße	12		2	ja	ja	
Josef-Kohler-Straße	13		2	ja	ja	
Josef-Kohler-Straße	14		2	ja	ja	
Josef-Kohler-Straße	15		2	ja	ja	
Josef-Kohler-Straße	16		2	ja	ja	
Josef-Kohler-Straße	17		2	ja	ja	
Josef-Kohler-Straße	18		2	ja	ja	
Josef-Kohler-Straße	20		2	ja	ja	
Josef-Kohler-Straße	22		2	ja	ja	
Josef-Kohler-Straße	24		2	ja	ja	
Josef-Kohler-Straße	26		2	ja	ja	
Josef-Kohler-Straße	28		2	ja	ja	
Josef-Kohler-Straße	30		2	ja	ja	
Josef-Kohler-Straße	32		2	ja	ja	
Josef-Kohler-Straße	34		2	ja	ja	
Josef-Kohler-Straße	36		2	ja	ja	
Josef-Kohler-Straße	38		2	ja	ja	
Joseph-Belli-Straße	1		2	ja	ja	
Joseph-Belli-Straße	2		2	ja	ja	
Joseph-Belli-Straße	3		2	ja	ja	
Joseph-Belli-Straße	4		2	ja	ja	
Joseph-Belli-Straße	5		2	ja	ja	
Joseph-Belli-Straße	6		2	ja	ja	
Joseph-Belli-Straße	7		2	ja	ja	
Joseph-Belli-Straße	8		2	ja	ja	
Joseph-Belli-Straße	9		2	ja	ja	
Joseph-Belli-Straße	10		2	ja	ja	
Joseph-Belli-Straße	11		2	ja	ja	
Joseph-Belli-Straße	12		2	ja	ja	
Joseph-Belli-Straße	13		2	ja	ja	
Joseph-Belli-Straße	15		2	ja	ja	
K						
Käfersberger Weg	51		1			
Käfersberger Weg	1		3			
Käfersberger Weg	2		3			
Käfersberger Weg	3		3			
Käfersberger Weg	4		3			
Käfersberger Weg	6		3			
Käfersberger Weg	5		4			

Straßenname	Haus-Nr.	Zu-satz	Wohn-lagen-zone	Distanz Supermarkt < 500 m	Distanz Gewerbe < 500 m	Bahnlärm 24 h > 60 dB
Käfersberger Weg	8		4			
Käfersberger Weg	10		4			
Käfersberger Weg	12		4			
Kameradenweg	1		3	ja		
Kameradenweg	2		3	ja		
Kameradenweg	3		3	ja		
Kameradenweg	4		3	ja		
Kameradenweg	5		3	ja		
Kameradenweg	6		3	ja		
Kameradenweg	7		3	ja		
Kameradenweg	8		3	ja		
Kameradenweg	9		3	ja		
Kameradenweg	10		3	ja		
Kantweg	1		3	ja		
Kantweg	2		3			
Kantweg	3		3			
Kantweg	4		3			
Kapellenweg	1		2			
Kapellenweg	2		2			
Kapellenweg	3		2			
Kapellenweg	4		2			
Kapellenweg	5		2			
Kapellenweg	6		2			
Kapellenweg	7		2			
Kapellenweg	8		2			
Kapellenweg	9		2			
Kapellenweg	9	a	2			
Kapellenweg	10		2			
Karl-Fink-Weg	1		1	ja	ja	
Karl-Fink-Weg	2		1	ja	ja	
Karl-Fink-Weg	3		1	ja	ja	
Karl-Josef-Oehler-Weg	2		3	ja		
Karl-Josef-Oehler-Weg	4		3	ja		
Karl-Josef-Oehler-Weg	6		3	ja		
Karl-Josef-Oehler-Weg	8		3	ja		
Karl-Josef-Oehler-Weg	10		3	ja		
Karl-Josef-Oehler-Weg	10	a	3	ja		
Karl-Josef-Oehler-Weg	12		3	ja		
Kastanienallee	1		1	ja		
Kastanienallee	2		1	ja	ja	ja
Kastanienallee	3		1			
Kastanienallee	4		1	ja	ja	ja
Kastanienallee	5		1			
Kastanienallee	6		1	ja	ja	ja
Kastanienallee	8		1	ja	ja	ja
Kastanienallee	10		1	ja	ja	ja
Kastanienallee	12		1	ja	ja	ja
Kastanienallee	14		1	ja	ja	ja
Kastanienallee	16		1	ja	ja	ja
Kastanienallee	18		1	ja		
Kastanienallee	20		1	ja		
Kastanienallee	22		1	ja		
Kastanienallee	24		1	ja		
Kastanienallee	26		1			
Kehler Straße	65		1		ja	
Kehler Straße	2	a	1	ja	ja	
Kehler Straße	20		1			
Kehler Straße	76		1			
Kehler Straße	1		1	ja	ja	
Kehler Straße	2		1	ja	ja	
Kehler Straße	3		1	ja	ja	
Kehler Straße	4		1	ja	ja	
Kehler Straße	5		1	ja	ja	
Kehler Straße	6		1	ja	ja	
Kehler Straße	7		1	ja	ja	
Kehler Straße	8		1	ja	ja	
Kehler Straße	10		1	ja	ja	
Kehler Straße	30		1			

Straßenname	Haus-Nr.	Zu-satz	Wohn-lagen-zone	Distanz Supermarkt < 500 m	Distanz Gewerbe < 500 m	Bahnlärm 24 h > 60 dB
Kehler Straße	31		1			
Kehler Straße	32		1			
Kehler Straße	33		1			
Kehler Straße	34		1			
Kehler Straße	35		1			
Kehler Straße	35	a	1			
Kehler Straße	36		1			
Kehler Straße	38		1			
Kehler Straße	39		1			
Kehler Straße	40		1			
Kehler Straße	41		1			
Kehler Straße	42		1			
Kehler Straße	43		1			
Kehler Straße	44		1			
Kehler Straße	45		1			
Kehler Straße	46		1			
Kehler Straße	47		1			
Kehler Straße	48		1			
Kehler Straße	49		1			
Kehler Straße	50		1			
Kehler Straße	51		1			
Kehler Straße	52		1			
Kehler Straße	53		1			
Kehler Straße	54		1			
Kehler Straße	55		1			
Kehler Straße	56		1			
Kehler Straße	57		1			
Kehler Straße	58		1			
Kehler Straße	59		1			
Kehler Straße	59	a	1			
Kehler Straße	60		1			
Kehler Straße	60	a	1			
Kehler Straße	61		1			
Kehler Straße	62		1			
Kehler Straße	63		1			
Kehler Straße	64		1			
Kehler Straße	66		1			
Kehler Straße	68		1			
Kehler Straße	70		1			
Kehler Straße	72		1			
Kehler Straße	74		1			
Kehler Straße	74	a	1			
Kehler Straße	17		1		ja	
Kehler Straße	19		1		ja	
Kehler Straße	21		1			
Kehler Straße	23		1			
Kehler Straße	25		1			
Kehler Straße	27		1			
Kesselstraße	1		3	ja		
Kesselstraße	2		3	ja		
Kesselstraße	3		3	ja		
Kesselstraße	5		3	ja		
Kesselstraße	5	a	3	ja		
Kesselstraße	6		3	ja		
Kesselstraße	6	a	3	ja		
Kesselstraße	6	b	3	ja		
Kesselstraße	7		3	ja		
Kesselstraße	8		3	ja		
Kesselstraße	9		3	ja		
Kesselstraße	10		3	ja		
Kesselstraße	11		3	ja		
Kesselstraße	13		3	ja		
Kesselstraße	13	a	3	ja		
Kesselstraße	13	b	3	ja		
Kesselstraße	15		3	ja		
Kesselstraße	17		3	ja		
Kiefernweg	1		1			
Kiefernweg	2		1			

Straßenname	Haus-Nr.	Zu-satz	Wohn-lagen-zone	Distanz Supermarkt < 500 m	Distanz Gewerbe < 500 m	Bahnlärm 24 h > 60 dB
Kiefernweg	3		1			
Kinzigstraße	1		1		ja	
Kinzigstraße	3		1		ja	
Kinzigstraße	3	a	1		ja	
Kinzigstraße	5		1		ja	
Kinzigstraße	5	a	1		ja	
Kinzigstraße	8		1	ja	ja	
Kinzigstraße	10		1	ja	ja	
Kinzigstraße	10	a	1	ja	ja	
Kinzigstraße	12		1	ja	ja	
Kinzigstraße	16		1	ja	ja	
Kinzigstraße	20		1		ja	
Kinzigstraße	22		1		ja	
Kinzigstraße	24		1		ja	
Kinzigstraße	32		1		ja	
Kinzigstraße	32	a	1		ja	
Kinzigstraße	34		1		ja	
Kinzigstraße	6		1	ja	ja	
Kinzigtalstraße	21		1	ja		
Kinzigtalstraße	1		1	ja		
Kinzigtalstraße	2		1	ja		
Kinzigtalstraße	2	a	1	ja		
Kinzigtalstraße	3		1	ja		
Kinzigtalstraße	4		1	ja		
Kinzigtalstraße	5		1	ja		
Kinzigtalstraße	6		1	ja		
Kinzigtalstraße	7		1	ja		
Kinzigtalstraße	8		1	ja		
Kinzigtalstraße	11		1	ja		
Kinzigtalstraße	13		1	ja		
Kinzigtalstraße	15		1	ja		
Kirchgasse	13		2			
Kirchgasse	1		2			
Kirchgasse	2		2			
Kirchgasse	3		2			
Kirchgasse	4		2			
Kirchgasse	5		2			
Kirchgasse	7		2			
Kirchgasse	8		2			
Kirchgasse	9		2			
Kirchgasse	10		2			
Kirchgasse	11		2			
Kirchgasse	12		2			
Kirchgasse	12	a	2			
Kirchgasse	14		2			
Kirchgasse	16		2			
Kirchplatz	1		2	ja	ja	
Kirchplatz	2		2	ja	ja	
Kirchplatz	3		2	ja	ja	
Kirchstraße	13		1	ja		
Kirchstraße	15		1	ja		
Kirchstraße	17		1	ja		
Kirchstraße	21	a	1	ja		
Kirchstraße	23		1	ja		
Kirchstraße	57		1			
Kirchstraße	59		1			
Kirchstraße	1		1	ja		
Kirchstraße	2		1	ja		
Kirchstraße	3		1	ja		
Kirchstraße	4		1	ja		
Kirchstraße	5		1	ja		
Kirchstraße	6		1	ja		
Kirchstraße	7		1	ja		
Kirchstraße	8		1	ja		
Kirchstraße	9		1	ja		
Kirchstraße	10		1	ja		
Kirchstraße	11		1	ja		
Kirchstraße	12		1	ja		

Straßenname	Haus-Nr.	Zu-satz	Wohn-lagen-zone	Distanz Supermarkt < 500 m	Distanz Gewerbe < 500 m	Bahnlärm 24 h > 60 dB
Kirchstraße	14		1	ja		
Kirchstraße	16		1	ja		
Kirchstraße	16	a	1	ja		
Kirchstraße	18		1	ja		
Kirchstraße	20		1	ja		
Kirchstraße	21		1	ja		
Kirchstraße	22		1	ja		
Kirchstraße	22	a	1	ja		
Kirchstraße	24		1	ja		
Kirchstraße	24	a	1	ja		
Kirchstraße	25		1	ja		
Kirchstraße	25	a	1	ja		
Kirchstraße	25	b	1	ja		
Kirchstraße	27		1	ja		
Kirchstraße	27	a	1	ja		
Kirchstraße	28		1	ja		
Kirchstraße	30		1	ja		
Kirchstraße	32		1	ja		
Kirchstraße	33		1	ja		
Kirchstraße	34		1	ja		
Kirchstraße	35		1	ja		
Kirchstraße	36		1	ja		
Kirchstraße	36	a	1	ja		
Kirchstraße	37		1	ja		
Kirchstraße	37	a	1	ja		
Kirchstraße	38		1	ja		
Kirchstraße	39		1	ja		
Kirchstraße	40		1	ja		
Kirchstraße	42		1	ja		
Kirchstraße	43		1	ja		
Kirchstraße	44		1	ja		
Kirchstraße	45		1	ja		
Kirchstraße	47		1	ja		
Kirchstraße	48		1	ja		
Kirchstraße	49		1	ja		
Kirchstraße	50		1	ja		
Kirchstraße	51		1	ja		
Kirchstraße	52		1	ja		
Kirchstraße	53		1			
Kirchstraße	54		1	ja		
Kirchstraße	55		1			
Kirchstraße	56		1	ja		
Kirchstraße	60		1			
Kittelgasse	24		1		ja	
Kittelgasse	1		3		ja	
Kittelgasse	2		3		ja	
Kittelgasse	3		3		ja	
Kittelgasse	4		3		ja	
Kittelgasse	5		3		ja	
Kittelgasse	5	a	3		ja	
Kittelgasse	5	b	3		ja	
Kittelgasse	6		3		ja	
Kittelgasse	8		3		ja	
Kittelgasse	10		3		ja	
Kittelgasse	18		3		ja	
Kittelgasse	22		3		ja	
Kleiner Weg	1		1			
Kleiner Weg	2		1			
Kleiner Weg	3		1			
Kleinfeldstraße	1		1		ja	
Kleinfeldstraße	2		1		ja	
Kleinfeldstraße	4		1		ja	
Kleinfeldstraße	8		1		ja	
Kleinfeldstraße	8	a	1		ja	
Kleingäble	9		1	ja		
Kleingäble	9	a	1	ja		
Kleingäble	1		1	ja		
Kleingäble	2		1	ja		

Straßenname	Haus-Nr.	Zu-satz	Wohn-lagen-zone	Distanz Supermarkt < 500 m	Distanz Gewerbe < 500 m	Bahnlärm 24 h > 60 dB
Kleingäble	3		1	ja		
Kleingäble	4		1	ja		
Kleingäble	5		1	ja		
Kleingäble	7		1	ja		
Kleingäble	7	a	1	ja		
Kleistweg	1		3			
Kleistweg	2		3			
Kleistweg	3		3			
Kleistweg	4		3	ja		
Kleistweg	5		3	ja		
Klopstockweg	1		3	ja		
Klopstockweg	2		3	ja		
Klopstockweg	3		3	ja		
Klopstockweg	4		3			
Klopstockweg	5		3			
Klopstockweg	6		3			
Klosterstraße	1		4	ja	ja	
Klosterstraße	1	a	4	ja	ja	
Klosterstraße	2		4	ja	ja	
Klosterstraße	3		4		ja	
Klosterstraße	5		4		ja	
Klosterstraße	7		4		ja	
Klosterstraße	8		4		ja	
Klosterstraße	9		4		ja	
Klosterstraße	10		4		ja	
Klosterstraße	11		4		ja	
Klosterstraße	12		4		ja	
Klosterstraße	13		4		ja	
Klosterstraße	16		4		ja	
Klosterstraße	18		4		ja	
Klosterstraße	20		4		ja	
Klosterstraße	15		4		ja	
Klosterstraße	17		4		ja	
Kniebisstraße	1		1		ja	ja
Kniebisstraße	1	a	1		ja	ja
Kniebisstraße	2		1		ja	ja
Kniebisstraße	3		1		ja	ja
Kniebisstraße	4		1		ja	ja
Kniebisstraße	5		1		ja	ja
Kniebisstraße	6		1		ja	ja
Kniebisstraße	7		1		ja	ja
Kniebisstraße	8		1		ja	ja
Kniebisstraße	9		1		ja	ja
Kniebisstraße	10		1		ja	ja
Kniebisstraße	12		1		ja	ja
Kniebisstraße	14		1		ja	ja
Kniebisstraße	16		1		ja	ja
Kniebisstraße	18		1		ja	ja
Kniebisstraße	20		1		ja	
Kniebisstraße	22		1		ja	
Kolonie	1		1		ja	ja
Kolonie	2		1		ja	ja
Kolonie	3		1		ja	ja
Kolonie	4		1		ja	ja
Kolonie	5		1		ja	ja
Kolonie	6		1		ja	ja
Kolonie	7		1		ja	ja
Kolonie	8		1		ja	ja
Kolpingstraße	1		1	ja	ja	
Kolpingstraße	2		1	ja	ja	
Kolpingstraße	4		1	ja	ja	
Kolpingstraße	6		1	ja	ja	
Kolpingstraße	9		1	ja	ja	
Kolpingstraße	11		1	ja	ja	
Kolpingstraße	13		1	ja	ja	
Kolpingstraße	15		1	ja	ja	
Kolpingstraße	17		1	ja	ja	
Kolpingstraße	19		1	ja	ja	

Straßenname	Haus-Nr.	Zu-satz	Wohn-lagen-zone	Distanz Supermarkt < 500 m	Distanz Gewerbe < 500 m	Bahnlärm 24 h > 60 dB
Kolpingstraße	21		1	ja	ja	
Kolpingstraße	23		1	ja	ja	
Kolpingstraße	25		1	ja	ja	
Kolpingstraße	25	a	1	ja	ja	
Kolpingstraße	27		1	ja	ja	
Kolpingstraße	29		1	ja	ja	
Kolpingstraße	31		1	ja	ja	
Kolpingstraße	33		1	ja	ja	
Königenberg	7	a	2			
Königenberg	19		2			
Königenberg	1		2			
Königenberg	1	a	2			
Königenberg	2		2			
Königenberg	3		2			
Königenberg	3	a	2			
Königenberg	3	b	2			
Königenberg	3	c	2			
Königenberg	4		2			
Königenberg	5		2			
Königenberg	7		2			
Königenberg	8		2			
Königenberg	9		2			
Königenberg	10		2			
Königenberg	11		2			
Königenberg	12		2			
Königenberg	13		2			
Königenberg	14		2			
Königenberg	15		2			
Königenberg	16		2			
Königenberg	17		2			
Königenberg	18		2			
Königenberg	20		2			
Königenberg	22		2			
Königenberg	24		2			
Königenberg	26		2			
Königenberg	28		2			
Königenberg	30		2			
Königenberg	32		2			
Königenberg	34		2			
Königenberg	36		2			
Königenberg	38		2			
Königsberger Weg	1		1			ja
Königsberger Weg	2		1			ja
Königsberger Weg	3		1			ja
Königsberger Weg	4		1			ja
Königsberger Weg	5		1			ja
Königsberger Weg	6		1			ja
Königsberger Weg	7		1			ja
Königsberger Weg	8		1			ja
Königsberger Weg	9		1			ja
Königsberger Weg	10		1			ja
Königsberger Weg	11		1			ja
Königsberger Weg	12		1			ja
Königsberger Weg	13		1			ja
Königsberger Weg	14		1			ja
Königsberger Weg	15		1			ja
Königsberger Weg	16		1			ja
Königsberger Weg	17		1			ja
Königsberger Weg	18		1			ja
Königsberger Weg	19		1			ja
Königsberger Weg	20		1			ja
Königswaldstraße	1		1	ja	ja	ja
Königswaldstraße	2		1	ja	ja	ja
Königswaldstraße	3		1	ja	ja	ja
Königswaldstraße	4		1	ja	ja	ja
Königswaldstraße	4	a	1	ja	ja	ja
Königswaldstraße	5		1	ja	ja	ja
Königswaldstraße	5	a	1	ja	ja	ja

Straßenname	Haus-Nr.	Zu-satz	Wohn-lagen-zone	Distanz Supermarkt < 500 m	Distanz Gewerbe < 500 m	Bahnlärm 24 h > 60 dB
Königswaldstraße	6		1	ja	ja	ja
Königswaldstraße	6	a	1	ja	ja	ja
Königswaldstraße	7		1	ja	ja	ja
Königswaldstraße	7	a	1	ja	ja	ja
Königswaldstraße	8		1	ja	ja	ja
Königswaldstraße	9		1	ja	ja	ja
Königswaldstraße	10		1	ja	ja	ja
Königswaldstraße	11		1	ja	ja	ja
Königswaldstraße	11	a	1	ja		ja
Königswaldstraße	12		1	ja		ja
Königswaldstraße	13		1	ja		ja
Königswaldstraße	14		1	ja		ja
Königswaldstraße	15		1	ja		ja
Königswaldstraße	16		1	ja		ja
Königswaldstraße	17		1	ja		ja
Königswaldstraße	18		1	ja		ja
Königswaldstraße	19		1	ja		ja
Königswaldstraße	20		1	ja		ja
Königswaldstraße	21		1			ja
Königswaldstraße	22		1			ja
Königswaldstraße	23		1			ja
Königswaldstraße	24		1			ja
Königswaldstraße	24	a	1			ja
Königswaldstraße	25		1			ja
Königswaldstraße	26		1			ja
Königswaldstraße	27		1			ja
Königswaldstraße	28		1			ja
Königswaldstraße	29		1			ja
Königswaldstraße	30		1			ja
Königswaldstraße	31		1			ja
Kopernikusplatz	1		1	ja	ja	
Kopernikusplatz	2		1	ja	ja	
Kopernikusplatz	3		1	ja	ja	
Kornblumenweg	1		1	ja		ja
Kornblumenweg	2		1	ja		ja
Kornblumenweg	4		1			ja
Kornblumenweg	4	a	1			ja
Kornblumenweg	5		1	ja		ja
Kornblumenweg	5	a	1	ja		ja
Kornblumenweg	6		1			ja
Kornblumenweg	7		1	ja		ja
Kornblumenweg	8		1			ja
Kornblumenweg	9		1	ja		ja
Kornblumenweg	9	a	1	ja		ja
Kornblumenweg	11		1			ja
Kornstraße	1		3		ja	
Kornstraße	2		3		ja	
Kornstraße	3		3		ja	
Krautgasse	1		4		ja	
Krautgasse	2		4		ja	
Krautgasse	4		4		ja	
Kreisstraße	1		1			
Kreisstraße	2		1			
Krestenweg	1		1			
Krestenweg	2		1			
Krestenweg	2	a	1			
Krestenweg	4		1			
Krestenweg	5		1			
Krestenweg	6		1			
Krestenweg	7		1			
Krestenweg	8		1			
Krestenweg	9		1			
Krestenweg	10		1			
Krestenweg	11		1			
Krestenweg	12		1			
Krestenweg	13		1			
Krestenweg	14		1			
Krestenweg	15		1			

Straßenname	Haus-Nr.	Zu-satz	Wohn-lagen-zone	Distanz Supermarkt < 500 m	Distanz Gewerbe < 500 m	Bahnlärm 24 h > 60 dB
Krestenweg	16		1			
Krestenweg	17		1			
Krestenweg	18		1			
Krestenweg	19		1			
Krestenweg	20		1			
Krestenweg	21		1			
Krestenweg	22		1			
Krestenweg	23		1			
Krestenweg	24		1			
Krestenweg	25		1			
Krestenweg	26		1			
Krestenweg	27		1			
Krestenweg	28		1			
Krestenweg	29		1			
Krestenweg	30		1			
Krestenweg	31		1			
Krestenweg	32		1			
Krestenweg	33		1			
Krestenweg	39		1			
Krestenweg	41		1			
Krestenweg	43		1			
Krestenweg	45		1			
Krestenweg	47		1			
Krestenweg	49		1			
Krestenweg	51		1			
Krestenweg	53		1			
Krestenweg	55		1			
Kreutzerweg	1		3		ja	
Kreutzerweg	2		3		ja	
Kreutzerweg	3		3			
Kreutzerweg	4		3		ja	
Kreutzerweg	5		3			
Kreutzerweg	6		3		ja	
Kreutzerweg	8		3			
Kreuzkirchstraße	14		1		ja	
Kreuzkirchstraße	15		3		ja	
Kreuzkirchstraße	15	a	3		ja	
Kreuzkirchstraße	15	b	3		ja	
Kreuzkirchstraße	15	c	3		ja	
Kreuzkirchstraße	17		3		ja	
Kreuzkirchstraße	19		3		ja	
Kreuzkirchstraße	1		4		ja	
Kreuzkirchstraße	2		4		ja	
Kreuzkirchstraße	4		4		ja	
Kreuzkirchstraße	5		4		ja	
Kreuzkirchstraße	6		4		ja	
Kreuzkirchstraße	7		4		ja	
Kreuzkirchstraße	8		4		ja	
Kreuzkirchstraße	10		4		ja	
Kreuzkirchstraße	11		4		ja	
Kreuzkirchstraße	13		4		ja	
Kreuzschlag	12		1			
Kreuzschlag	14		1			
Kreuzschlag	1		1			
Kreuzschlag	2		1			
Kreuzschlag	3		1			
Kreuzschlag	4		1			
Kreuzschlag	5		1			
Kreuzschlag	6		1			
Kreuzschlag	7		1			
Kreuzschlag	8		1			
Kreuzschlag	9		1			
Kreuzschlag	10		1			
Kreuzwegstraße	39		1		ja	
Kreuzwegstraße	41		1		ja	
Kreuzwegstraße	60		1		ja	
Kreuzwegstraße	37		1		ja	
Kreuzwegstraße	1		1	ja		

Straßenname	Haus-Nr.	Zu-satz	Wohn-lagen-zone	Distanz Supermarkt < 500 m	Distanz Gewerbe < 500 m	Bahnlärm 24 h > 60 dB
Kreuzwegstraße	1	a	1	ja		
Kreuzwegstraße	1	b	1	ja		
Kreuzwegstraße	2		1	ja		
Kreuzwegstraße	4		1	ja		
Kreuzwegstraße	5		1	ja		
Kreuzwegstraße	6		1	ja		
Kreuzwegstraße	7		1	ja		
Kreuzwegstraße	8		1	ja		
Kreuzwegstraße	9		1	ja	ja	
Kreuzwegstraße	10		1	ja		
Kreuzwegstraße	11		1	ja	ja	
Kreuzwegstraße	12		1	ja		
Kreuzwegstraße	13		1	ja	ja	
Kreuzwegstraße	14		1	ja		
Kreuzwegstraße	15		1	ja	ja	
Kreuzwegstraße	16		1	ja	ja	
Kreuzwegstraße	17		1	ja	ja	
Kreuzwegstraße	18		1	ja	ja	
Kreuzwegstraße	20		1	ja	ja	
Kreuzwegstraße	22		1	ja	ja	
Kreuzwegstraße	24		1	ja	ja	
Kreuzwegstraße	26		1	ja	ja	
Kreuzwegstraße	28		1	ja	ja	
Kreuzwegstraße	30		1	ja	ja	
Kreuzwegstraße	32		1	ja	ja	
Kreuzwegstraße	21		1	ja	ja	
Kreuzwegstraße	23		1	ja	ja	
Kreuzwegstraße	25		1	ja	ja	
Kreuzwegstraße	27		1	ja	ja	
Kreuzwegstraße	29		1	ja	ja	
Kreuzwegstraße	31		1	ja	ja	
Kreuzwegstraße	33		1	ja	ja	
Kreuzwegstraße	35		1	ja	ja	
Kreuzwegstraße	36		1	ja	ja	
Kreuzwegstraße	40		1	ja	ja	
Kreuzwegstraße	42		1	ja	ja	
Krokusweg	2		1			ja
Krokusweg	3		1			ja
Krokusweg	4		1			ja
Krokusweg	5		1			ja
Krokusweg	6		1			ja
Krokusweg	7		1			ja
Krokusweg	7	a	1			ja
Krokusweg	8		1		ja	
Krokusweg	8	a	1		ja	
Krokusweg	9		1		ja	ja
Krokusweg	10		1		ja	
Krokusweg	11		1		ja	ja
Krokusweg	13		1		ja	ja
Krokusweg	15		1		ja	
Krokusweg	17		1		ja	
Krokusweg	19		1		ja	
Krokusweg	21		1		ja	
Krokusweg	23		1		ja	ja
Krokusweg	25		1		ja	ja
Krokusweg	27		1		ja	ja
Krokusweg	29		1		ja	ja
Kronenplatz	8		2	ja	ja	
Kronenplatz	10		2	ja	ja	
Kronenplatz	1		2	ja	ja	
Kronenplatz	3		2	ja	ja	
Kronenplatz	5		2	ja	ja	
Kronenplatz	7		2	ja	ja	
Kronenplatz	9		2	ja	ja	
Kronenplatz	11		2	ja	ja	
Kronenplatz	13		2	ja	ja	
Kronenplatz	15		2	ja	ja	

Straßenname	Haus-Nr.	Zu-satz	Wohn-lagen-zone	Distanz Supermarkt < 500 m	Distanz Gewerbe < 500 m	Bahnlärm 24 h > 60 dB
Kronenplatz	17		2	ja	ja	
Kronenplatz	19		2	ja	ja	
Kronenstraße	30		2	ja	ja	
Kronenstraße	31		2	ja	ja	
Kronenstraße	32		2	ja	ja	
Kronenstraße	34		2		ja	
Kronenstraße	35		2		ja	
Kronenstraße	35	a	2		ja	
Kronenstraße	35	b	2		ja	
Kronenstraße	37		2		ja	
Kronenstraße	29		3	ja	ja	
Krummholzweg	1		1	ja	ja	
Krummholzweg	1	a	1	ja	ja	
Krummholzweg	1	b	1	ja	ja	
Krummholzweg	2		1	ja	ja	
Krummholzweg	2	a	1	ja	ja	
Krummholzweg	3		1	ja	ja	
Krummholzweg	4		1	ja	ja	
Krummholzweg	5		1	ja	ja	
Krummholzweg	6		1	ja	ja	
Krummholzweg	6	a	1	ja	ja	
Krummholzweg	7		1	ja	ja	
Krummholzweg	8		1	ja	ja	
Krummholzweg	9		1	ja	ja	
Krummholzweg	10		1	ja	ja	
Krummholzweg	11		1	ja	ja	
Krummholzweg	12		1	ja	ja	
Küfergasse	2		4	ja	ja	
Küfergasse	3		4	ja	ja	
Küfergasse	4		4	ja	ja	
Küfergasse	5		4	ja	ja	
Küfergasse	7		4	ja	ja	
Küfergasse	9		4	ja	ja	
Küfergasse	11		4	ja	ja	
Küfergasse	13		4	ja	ja	
Küfergasse	1		4	ja	ja	
Kühläger	2		2	ja		
Kühläger	2	a	2	ja		
Kühläger	4		2	ja		
Kühläger	6		2	ja		
Kühläger	1		2	ja		
Kühläger	8		2	ja		
Kühläger	10		2	ja		
Kühläger	12		2	ja		
Kühläger	14		2	ja		
Kühläger	14	a	2	ja		
Kühläger	16		2	ja		
Kühläger	16	a	2	ja		
Kühläger	18		2	ja		
Kühläger	20		2	ja		
Kühläger	22		2	ja		
Kühläger	24		2	ja		
Kühläger	26		2			
Kühläger	28		2			
L						
Lammgasse	1		1		ja	
Lammgasse	2		1		ja	
Lammgasse	3		1		ja	
Lammgasse	4		1		ja	
Landsiedlung	1		1			
Landsiedlung	3		1			
Landsiedlung	3	a	1			
Landsiedlung	4		1			
Lange Straße	7		1	ja		ja
Lange Straße	9		1	ja	ja	
Lange Straße	9	a	1	ja	ja	
Lange Straße	33		3	ja		
Lange Straße	35		3	ja		

Straßenname	Haus-Nr.	Zu-satz	Wohn-lagen-zone	Distanz Supermarkt < 500 m	Distanz Gewerbe < 500 m	Bahnlärm 24 h > 60 dB
Lange Straße	37		3	ja		
Lange Straße	38		3	ja		
Lange Straße	39		3	ja		
Lange Straße	40		3	ja		
Lange Straße	41		3	ja		
Lange Straße	42		3	ja		
Lange Straße	43		3	ja		
Lange Straße	44		3	ja		
Lange Straße	45		3	ja		
Lange Straße	46		3	ja		
Lange Straße	47		3	ja		
Lange Straße	48		3	ja		
Lange Straße	49		3	ja		
Lange Straße	50		3	ja		
Lange Straße	51		3	ja		
Lange Straße	52		3	ja		
Lange Straße	53		3	ja		
Lange Straße	54		3	ja		
Lange Straße	55		3	ja		
Lange Straße	56		3	ja		
Lange Straße	58		3	ja		
Lange Straße	10		4	ja	ja	
Lange Straße	12		4	ja	ja	
Lange Straße	13		4	ja	ja	
Lange Straße	14		4	ja	ja	
Lange Straße	14	a	4	ja	ja	
Lange Straße	15		4	ja	ja	
Lange Straße	17		4	ja	ja	
Lange Straße	18		4	ja	ja	
Lange Straße	19		4	ja	ja	
Lange Straße	20		4	ja	ja	
Lange Straße	22		4	ja	ja	
Lange Straße	24		4	ja	ja	
Lange Straße	30		4			
Lange Straße	32		4			
Lange Straße	27		4			
Lange Straße	29		4			
Lange Straße	32	a	4			
Lange Straße	34		4			
Lange Straße	34	a	4			
Lange Straße	36		4	ja		
Laubenbergstraße	4		2			
Laubenbergstraße	1		2			
Laubenbergstraße	2		2			
Laubenbergstraße	3		2			
Laubenbergstraße	4	a	2			
Laubenbergstraße	5		2			
Laubenbergstraße	7		2			
Laubenbergstraße	9		2			
Laubenbergstraße	11		2			
Laubenbergstraße	12		2			
Laubenbergstraße	13		2			
Laubenbergstraße	14		2			
Laubenbergstraße	15		2			
Laubenbergstraße	16		2			
Laubenbergstraße	17		2			
Laubenbergstraße	17	a	2			
Laubenbergstraße	18		2			
Laubenbergstraße	19		2			
Laubenbergstraße	20		2			
Laubenbergstraße	21		2			
Laubenbergstraße	22		2			
Laubenbergstraße	23		2			
Laubenbergstraße	25		2			
Laubenbergstraße	27		2			
Laubenbergstraße	29		2			
Laubengasse	1		3			
Laubengasse	2		3			

Straßenname	Haus-Nr.	Zu-satz	Wohn-lagen-zone	Distanz Supermarkt < 500 m	Distanz Gewerbe < 500 m	Bahnlärm 24 h > 60 dB
Laubengasse	3		3			
Laubengasse	4		3			
Laubengasse	5		3			
Laubenindeweg	1		2	ja		
Laubenindeweg	3		2	ja		
Laubenindeweg	4		2	ja		
Laubenindeweg	5		2	ja		
Laubenindeweg	6		2	ja		
Laubenindeweg	7		2	ja		
Laubenindeweg	8		2			
Laubenindeweg	9		2			
Laubenindeweg	9	a	2			
Laubenindeweg	11		2			
Laubenindeweg	12		2			
Laubenindeweg	13		2			
Laubenindeweg	14		2			
Laubenindeweg	15		2			
Laubenindeweg	16		2			
Laubenindeweg	17		2			
Laubenindeweg	18		2			
Laubenindeweg	19		2			
Laubenindeweg	20		2			
Laubenindeweg	21		2			
Laubenindeweg	22		2			
Laubenindeweg	23		2			
Laubenindeweg	24		2			
Laubenindeweg	25		2			
Laubenindeweg	26		2			
Laubenindeweg	27		2			
Laubenindeweg	29		2			
Laubenindeweg	31		2			
Laubenindeweg	33		2			
Laubenindeweg	35		2			
Laurentiusstraße	1		1			
Laurentiusstraße	2		1			
Laurentiusstraße	3		1			
Laurentiusstraße	4		1			
Laurentiusstraße	6		1			
Laurentiusstraße	8		1			
Laurentiusstraße	10		1			
Laurentiusstraße	10	a	1			
Leharweg	2		3	ja	ja	
Leharweg	4		3	ja	ja	
Lehbergstraße	1		1	ja		
Lehbergstraße	2		1	ja		
Lehbergstraße	2	a	1	ja		
Lehbergstraße	3		1	ja		
Lehbergstraße	4		1	ja		
Lehbergstraße	5		1	ja		
Lehbergstraße	6		1	ja		
Lehbergstraße	7		1	ja		
Lehbergstraße	8		1	ja		
Lehbergstraße	8	a	1	ja		
Lehbergstraße	9		1	ja		
Lehbergstraße	10		1	ja		
Lehbergstraße	11		1	ja		
Lehbergstraße	12		1	ja		
Lehbergstraße	13		1	ja		
Lehbergstraße	14		1	ja		
Lehbergstraße	16		1	ja		
Lehbergstraße	18		1	ja		
Lehbergstraße	20		1	ja		
Lehbergstraße	22		1	ja		
Lehbergstraße	24		1	ja		
Lehbergstraße	26		1	ja		
Lehbergstraße	30		1	ja		
Leibnizweg	1		3	ja		
Leibnizweg	2		3	ja		

Straßenname	Haus-Nr.	Zu-satz	Wohn-lagen-zone	Distanz Supermarkt < 500 m	Distanz Gewerbe < 500 m	Bahnlärm 24 h > 60 dB
Leibnizweg	3		3	ja		
Leimental	1		2			
Leimental	2		2			
Leimental	3		2			
Leimental	4		2			
Leimental	5		2			
Leimental	6		2			
Leimental	7		2			
Leimental	8		2			
Leimental	9		2			
Leimental	10		2			
Leimental	12		2			
Leimental	14		2			
Leimental	16		2			
Leimental	18		2			
Lerchenbergweg	101		1			
Lerchenbergweg	1		2			
Lerchenbergweg	2		2			
Lerchenbergweg	3		2			
Lerchenbergweg	3	a	2			
Lerchenbergweg	3	b	2			
Lerchenbergweg	4		2			
Lerchenbergweg	4	a	2			
Lerchenbergweg	5		2			
Lerchenbergweg	6		2			
Lerchenbergweg	6	a	2			
Lerchenbergweg	7		2			
Lerchenbergweg	8		2			
Lerchenbergweg	9		2			
Lerchenbergweg	10		2			
Lerchenbergweg	11		2			
Lerchenbergweg	12		2			
Lerchenbergweg	13		2			
Lerchenbergweg	14		2			
Lerchenbergweg	15		2			
Lerchenbergweg	16		2			
Lerchenbergweg	17		2			
Lerchenbergweg	18		2			
Lerchenbergweg	19		2			
Lerchenbergweg	20		2			
Lerchenbergweg	21		2			
Lerchenbergweg	22		2			
Lerchenbergweg	23		2			
Lerchenbergweg	23	a	2			
Lerchenbergweg	25		2			
Lerchenbergweg	27		2			
Lerchenbergweg	29		2			
Lerchenbergweg	24		2			
Lerchenbergweg	26		2			
Lerchenbergweg	28		2			
Lerchenbergweg	30		2			
Lerchenbergweg	32		2			
Lerchenbergweg	34		2			
Lerchenbergweg	36		2			
Lerchenbergweg	38		2			
Lerchenweg	1		1			
Lerchenweg	2		1			
Lerchenweg	3		1			
Lerchenweg	4		1			
Lessingstraße	1		3			
Lessingstraße	2		3			
Lihlstraße	3		1	ja	ja	
Lihlstraße	4		1	ja	ja	
Lihlstraße	5		1	ja	ja	
Lihlstraße	6		1	ja	ja	
Lihlstraße	7		1	ja	ja	
Lilienweg	1		1			ja
Lilienweg	2		1			ja

Straßenname	Haus-Nr.	Zu-satz	Wohn-lagen-zone	Distanz Supermarkt < 500 m	Distanz Gewerbe < 500 m	Bahnlärm 24 h > 60 dB
Lilienweg	3		1			ja
Lilienweg	4		1		ja	
Lilienweg	4	a	1			ja
Lilienweg	4	b	1			ja
Lilienweg	4	c	1			
Lilienweg	6		1		ja	
Lilienweg	8		1		ja	
Lilienweg	8	a	1		ja	
Lilienweg	11		1		ja	
Lilienweg	11	a	1		ja	
Lilienweg	13		1		ja	
Lindenplatz	1		4			
Lindenplatz	2		4	ja		
Lindenplatz	3		4			
Lindenplatz	4		4	ja		ja
Lindenplatz	6		4	ja		ja
Lindenplatz	8		4	ja		ja
Lindenplatz	12		4	ja		ja
Lindenplatz	13		4	ja		ja
Lindenstraße	14		1		ja	
Lindenstraße	16		1		ja	
Lindenstraße	1		1		ja	
Lindenstraße	1	a	1		ja	
Lindenstraße	1	b	1		ja	
Lindenstraße	2		1		ja	
Lindenstraße	2	a	1		ja	
Lindenstraße	3		1		ja	
Lindenstraße	3	a	1		ja	
Lindenstraße	4		1		ja	
Lindenstraße	5		1		ja	
Lindenstraße	6		1		ja	
Lindenstraße	7		1		ja	
Lindenstraße	8		1		ja	
Lindenstraße	9		1		ja	
Lindenstraße	10		1		ja	
Lindenstraße	11		1		ja	
Lindenstraße	13		1		ja	
Lindenstraße	15		1		ja	
Lise-Meitner-Straße	10		1	ja	ja	
Lise-Meitner-Straße	10	a	1	ja	ja	
Lise-Meitner-Straße	14	a	1	ja	ja	
Lise-Meitner-Straße	16		1	ja	ja	
Lise-Meitner-Straße	18		1	ja	ja	
Lise-Meitner-Straße	23		1	ja	ja	
Lise-Meitner-Straße	23	a	1	ja	ja	
Lise-Meitner-Straße	23	b	1	ja	ja	
Lise-Meitner-Straße	23	c	1	ja	ja	
Lise-Meitner-Straße	25		1	ja	ja	
Lise-Meitner-Straße	25	f	1	ja	ja	
Lise-Meitner-Straße	27		1	ja	ja	
Lise-Meitner-Straße	27	g	1	ja	ja	
Lise-Meitner-Straße	29		1	ja	ja	
Lise-Meitner-Straße	31		1	ja	ja	
Lise-Meitner-Straße	33		1	ja	ja	
Lisztstraße	2		3			
Lisztstraße	2	b	3			
Lisztstraße	2	c	3			
Lisztstraße	2	d	3			
Lisztstraße	2	e	3		ja	
Lisztstraße	3		3			
Lisztstraße	4		3			
Lisztstraße	5		3			
Lisztstraße	6		3			
Lisztstraße	7		3			
Lisztstraße	8		3			
Lisztstraße	9		3			
Lisztstraße	10		3			
Lisztstraße	11		3			

Straßenname	Haus-Nr.	Zu-satz	Wohn-lagen-zone	Distanz Supermarkt < 500 m	Distanz Gewerbe < 500 m	Bahnlärm 24 h > 60 dB
Lisztstraße	13		3			
Lisztstraße	14		3			
Lisztstraße	16		3			
Lisztstraße	18		3			
Lisztstraße	20		3			
Lisztstraße	22		3			
Lisztstraße	24		3			
Lisztstraße	26		3			
Litzelbach	30		1			
Litzelbach	1		1	ja	ja	
Litzelbach	1	a	1	ja	ja	
Litzelbach	2		1	ja	ja	
Litzelbach	4		1	ja	ja	
Litzelbach	3		1	ja	ja	
Litzelbach	5		1	ja	ja	
Litzelbach	6		1	ja	ja	
Litzelbach	7		1	ja	ja	
Litzelbach	8		1	ja		
Litzelbach	9		1	ja		
Litzelbach	10		1	ja		
Litzelbach	10	a	1	ja		
Litzelbach	11		1	ja		
Litzelbach	12		1	ja		
Litzelbach	13		1	ja		
Litzelbach	14		1	ja		
Litzelbach	15		1			
Litzelbach	16		1	ja		
Litzelbach	18		1			
Litzelbach	20		1			
Litzelbach	22		1			
Litzelbach	24		1			
Lohgässle	10		1	ja		
Lohgässle	1		2	ja		
Lohgässle	3		2	ja		
Lohgässle	5		2	ja		
Lonsstraße	1		3		ja	
Lonsstraße	1	a	3		ja	
Lonsstraße	2		3		ja	
Lonsstraße	3		3	ja	ja	
Lonsstraße	4		3		ja	
Lonsstraße	5		3		ja	
Lonsstraße	7		3		ja	
Lonsstraße	8		3		ja	
Lonsstraße	10		3		ja	
Lonsstraße	12		3		ja	
Lonsstraße	12	a	3		ja	
Lonsstraße	14		3		ja	
Lonsstraße	16		3		ja	
Lonsstraße	18		3		ja	
Lonsstraße	20		3		ja	
Lortzingweg	1		3		ja	
Lortzingweg	2		3		ja	
Lortzingweg	3		3		ja	
Lortzingweg	4		3		ja	
Lortzingweg	6		3		ja	
Lortzingweg	8		3		ja	
Louis-Pasteur-Straße	1		1	ja	ja	
Louis-Pasteur-Straße	2		1	ja	ja	
Louis-Pasteur-Straße	3		1	ja	ja	
Louis-Pasteur-Straße	4		1	ja	ja	
Louis-Pasteur-Straße	9		1	ja	ja	
Louis-Pasteur-Straße	11		1	ja	ja	
Louis-Pasteur-Straße	13		1	ja	ja	
Louis-Pasteur-Straße	6		2	ja	ja	
Louis-Pasteur-Straße	8		2	ja	ja	
Louis-Pasteur-Straße	8	a	2	ja	ja	
Louis-Pasteur-Straße	10		2	ja	ja	
Louis-Pasteur-Straße	12		2	ja	ja	

Straßenname	Haus-Nr.	Zu-satz	Wohn-lagen-zone	Distanz Supermarkt < 500 m	Distanz Gewerbe < 500 m	Bahnlärm 24 h > 60 dB
Luisenstraße	1		2	ja	ja	ja
Luisenstraße	1	a	2	ja	ja	
Luisenstraße	2		2	ja		ja
Luisenstraße	2	a	2	ja	ja	ja
Luisenstraße	3		2	ja	ja	ja
Luisenstraße	4		2	ja		ja
Luisenstraße	4	a	2	ja		
Luisenstraße	4	b	2	ja		
Luisenstraße	4	c	2	ja		
Luisenstraße	4	d	2	ja		
Luisenstraße	4	e	2	ja		
Luisenstraße	4	f	2	ja		
Luisenstraße	5		2	ja	ja	
Luisenstraße	5	a	2	ja	ja	
Luisenstraße	5	b	2	ja	ja	
Luisenstraße	5	c	2	ja		
Luisenstraße	6		2	ja		
Luisenstraße	7		2	ja		
Luisenstraße	8		2	ja		
Luisenstraße	10		2	ja		
Luisenstraße	11		2	ja		
Luisenstraße	12		2	ja		
Luisenstraße	14		2	ja		
Luisenstraße	15		2	ja		
Luisenstraße	16		2	ja		
Luisenstraße	17		2	ja		
Luisenstraße	18		2	ja		
Luisenstraße	19		2	ja		
Luisenstraße	20		2	ja		
Luisenstraße	22		2	ja		
Luisenstraße	24		2	ja		
Luisenstraße	26		2	ja		
Lukas-Müller-Straße	1		2			
Lukas-Müller-Straße	2		2			
Lukas-Müller-Straße	3		2			
Lukas-Müller-Straße	4		2			
Lukas-Müller-Straße	5		2			
Lukas-Müller-Straße	6		2			
Lukas-Müller-Straße	7		2			
Lukas-Müller-Straße	8		2			
Lukas-Müller-Straße	9		2			
Lukas-Müller-Straße	10		2			
Lukas-Müller-Straße	11		2			
Lukas-Müller-Straße	12		2			
Lukas-Müller-Straße	13		2			
Lukas-Müller-Straße	14		2			
Lukas-Müller-Straße	15		2			
Lukas-Müller-Straße	16		2			
Lukas-Müller-Straße	17		2			
Lukas-Müller-Straße	18		2			
Lupinenweg	1		1	ja	ja	ja
Lupinenweg	2		1	ja	ja	ja
Lupinenweg	3		1	ja		ja
Lupinenweg	4		1	ja		ja
Lupinenweg	5		1	ja		ja
Lupinenweg	6		1	ja		ja
Lupinenweg	7		1	ja		ja
Lupinenweg	8		1	ja		ja
Lupinenweg	9		1	ja		ja
M						
M.-v.-Richthofen-Straße	1		3	ja		
M.-v.-Richthofen-Straße	2		3	ja		
M.-v.-Richthofen-Straße	3		3	ja		
M.-v.-Richthofen-Straße	4		3	ja		
M.-v.-Richthofen-Straße	5		3	ja		
M.-v.-Richthofen-Straße	6		3	ja		
M.-v.-Richthofen-Straße	8		3	ja		
M.-v.-Richthofen-Straße	10		3	ja		

Straßenname	Haus-Nr.	Zu-satz	Wohn-lagen-zone	Distanz Supermarkt < 500 m	Distanz Gewerbe < 500 m	Bahnlärm 24 h > 60 dB
Magdalene-Welsch-Straße	1		1			
Magdalene-Welsch-Straße	3		1			
Magdalene-Welsch-Straße	4		1			
Magdalene-Welsch-Straße	5		1			
Magdalene-Welsch-Straße	6		1			
Magdalene-Welsch-Straße	7		1			
Magdalene-Welsch-Straße	8		1			
Magdalene-Welsch-Straße	9		1			
Magdalene-Welsch-Straße	10		1			
Magdalene-Welsch-Straße	11		1			
Magdalene-Welsch-Straße	12		1			
Magdalene-Welsch-Straße	13		1			
Magdalene-Welsch-Straße	14		1			
Magdalene-Welsch-Straße	15		1			
Magdalene-Welsch-Straße	16		1			
Magdalene-Welsch-Straße	17		1			
Magdalene-Welsch-Straße	18		1			
Magdalene-Welsch-Straße	19		1			
Magdalene-Welsch-Straße	19	a	1			
Magdalene-Welsch-Straße	20		1			
Magdalene-Welsch-Straße	21		1			
Magdalene-Welsch-Straße	22		1			
Magdalene-Welsch-Straße	23		1			
Magdalene-Welsch-Straße	24		1			
Magdalene-Welsch-Straße	25		1			
Magdalene-Welsch-Straße	26		1			
Magdalene-Welsch-Straße	27		1			
Magdalene-Welsch-Straße	28		1			
Magdalene-Welsch-Straße	29		1			
Magdalene-Welsch-Straße	30		1			
Magdalene-Welsch-Straße	31		1			
Magdalene-Welsch-Straße	32		1			
Magdalene-Welsch-Straße	33		1			
Magdalene-Welsch-Straße	34		1			
Magdalene-Welsch-Straße	35		1			
Magdalene-Welsch-Straße	36		1			
Magdalene-Welsch-Straße	37		1			
Magdalene-Welsch-Straße	38		1			
Magdalene-Welsch-Straße	39		1			
Magdalene-Welsch-Straße	40		1			
Magdalene-Welsch-Straße	41		1			
Magdalene-Welsch-Straße	42		1			
Magdalene-Welsch-Straße	43		1			
Magdalene-Welsch-Straße	44		1			
Magdalene-Welsch-Straße	45		1			
Magdalene-Welsch-Straße	46		1			
Magdalene-Welsch-Straße	47		1			
Magdalene-Welsch-Straße	48		1			
Magdalene-Welsch-Straße	49		1			
Magdalene-Welsch-Straße	50		1			
Magdalene-Welsch-Straße	51		1			
Magdalene-Welsch-Straße	52		1			
Magdalene-Welsch-Straße	53		1			
Magdalene-Welsch-Straße	54		1			
Magdalene-Welsch-Straße	55		1			
Magdalene-Welsch-Straße	56		1			
Magdalene-Welsch-Straße	57		1			
Magdalene-Welsch-Straße	58		1			
Magdalene-Welsch-Straße	59		1			
Magdalene-Welsch-Straße	60		1			
Magdalene-Welsch-Straße	61		1			
Magdalene-Welsch-Straße	62		1			
Magdalene-Welsch-Straße	63		1			
Magdalene-Welsch-Straße	65		1			
Magdalene-Welsch-Straße	67		1			
Magdalene-Welsch-Straße	69		1			
Maiglöckchenweg	1		1			ja
Maiglöckchenweg	2		1			ja

Straßenname	Haus-Nr.	Zu-satz	Wohn-lagen-zone	Distanz Supermarkt < 500 m	Distanz Gewerbe < 500 m	Bahnlärm 24 h > 60 dB
Maiglöckchenweg	3		1			ja
Maischeweg	1		1	ja		
Maischeweg	2		1	ja		
Maischeweg	3		1	ja		
Maischeweg	4		1	ja		
Maischeweg	5		1	ja		
Maischeweg	6		1	ja	ja	
Maischeweg	7		1	ja		
Maischeweg	8		1	ja	ja	
Maischeweg	9		1	ja	ja	
Maischeweg	10		1	ja	ja	
Maischeweg	12		1	ja	ja	
Malergasse	1		4		ja	
Malergasse	3		4		ja	
Malteserweg	1		1			
Malteserweg	2		1			
Malteserweg	3		1			
Malteserweg	4		1		ja	
Malteserweg	5		1		ja	
Malteserweg	6		1		ja	
Malteserweg	6	a	1		ja	
Malteserweg	7		1		ja	
Malteserweg	8		1		ja	
Malteserweg	9		1		ja	
Malteserweg	10		1		ja	
Malteserweg	11		1		ja	
Malteserweg	12		1		ja	
Malteserweg	13		1		ja	
Malvenstraße	1		1	ja	ja	ja
Malvenstraße	2		1	ja	ja	ja
Malvenstraße	2	a	1	ja	ja	ja
Malvenstraße	3		1	ja	ja	ja
Malvenstraße	4		1	ja	ja	ja
Malvenstraße	4	a	1	ja	ja	ja
Malvenstraße	5		1	ja	ja	ja
Malvenstraße	6		1	ja	ja	ja
Malvenstraße	7		1	ja		ja
Malvenstraße	8		1	ja	ja	ja
Malvenstraße	9		1	ja		ja
Malvenstraße	10		1	ja	ja	ja
Malvenstraße	11		1	ja		ja
Malvenstraße	12		1	ja	ja	ja
Malvenstraße	13		1	ja		ja
Malvenstraße	14		1	ja	ja	ja
Malvenstraße	15		1	ja		ja
Malvenstraße	16		1	ja	ja	ja
Malvenstraße	17		1	ja		ja
Malvenstraße	18		1	ja		ja
Malvenstraße	19		1	ja		ja
Malvenstraße	20		1	ja		ja
Malvenstraße	21		1	ja		ja
Malvenstraße	22		1	ja		ja
Malvenstraße	23		1	ja		ja
Malvenstraße	24		1	ja		ja
Malvenstraße	25		1	ja		ja
Malvenstraße	26		1	ja		ja
Malvenstraße	27		1	ja		ja
Malvenstraße	28		1	ja		ja
Malvenstraße	29		1	ja		ja
Malvenstraße	30		1	ja		ja
Malvenstraße	31		1	ja		ja
Malvenstraße	33		1	ja		ja
Malvenstraße	34		1	ja		ja
Malvenstraße	35		1	ja		ja
Malvenstraße	37		1	ja		ja
Malvenstraße	39		1	ja		ja
Malvenstraße	41		1	ja		ja
Malvenstraße	43		1	ja		ja

Straßenname	Haus-Nr.	Zu-satz	Wohn-lagen-zone	Distanz Supermarkt < 500 m	Distanz Gewerbe < 500 m	Bahnlärm 24 h > 60 dB
Malvenstraße	45		1	ja		ja
Malvenstraße	47		1	ja		ja
Malvenstraße	49		1	ja		ja
Malvenstraße	51		1	ja		ja
Malvenstraße	53		1	ja		ja
Malvenstraße	55		1	ja		ja
Malvenstraße	57		1	ja		ja
Malvenstraße	59		1	ja		ja
Malvenstraße	61		1	ja		ja
Malvenstraße	63		1	ja		ja
Malvenstraße	65		1	ja		ja
Malvenstraße	67		1	ja		ja
Malvenstraße	69		1	ja		ja
Malvenstraße	71		1	ja		ja
Malvenstraße	73		1	ja		ja
Malvenstraße	75		1	ja		ja
Malvenstraße	77		1			ja
Malvenstraße	79		1	ja		ja
Malvenstraße	81		1	ja		ja
Malvenstraße	83		1			ja
Malvenstraße	85		1	ja		ja
Malvenstraße	87		1	ja		ja
Malvenstraße	89		1	ja		ja
Malvenstraße	91		1	ja		ja
Margeritenstraße	1		1			ja
Margeritenstraße	2		1			ja
Margeritenstraße	3		1			ja
Margeritenstraße	4		1			ja
Margeritenstraße	5		1			ja
Margeritenstraße	6		1			ja
Margeritenstraße	6	a	1			ja
Margeritenstraße	6	b	1		ja	ja
Margeritenstraße	6	c	1		ja	ja
Margeritenstraße	6	d	1		ja	ja
Margeritenstraße	7		1		ja	ja
Margeritenstraße	8		1		ja	ja
Margeritenstraße	9		1		ja	ja
Margeritenstraße	11		1		ja	ja
Margeritenstraße	13		1		ja	ja
Margeritenstraße	15		1		ja	ja
Maria-Juchacz-Straße	1		1			
Maria-Juchacz-Straße	2		1			
Maria-Juchacz-Straße	3		1			
Maria-Juchacz-Straße	4		1			
Maria-Juchacz-Straße	6		1			
Maria-Juchacz-Straße	8		1			
Maria-Juchacz-Straße	10		1			
Maria-Juchacz-Straße	12		1	ja		
Maria-Juchacz-Straße	14		1	ja		
Maria-und-Georg-Dietrich-Straße	2		1	ja	ja	
Maria-und-Georg-Dietrich-Straße	4		1	ja	ja	
Maria-und-Georg-Dietrich-Straße	6		1	ja	ja	ja
Maria-und-Georg-Dietrich-Straße	8		1	ja	ja	ja
Maria-und-Georg-Dietrich-Straße	10		1	ja	ja	ja
Maria-und-Georg-Dietrich-Straße	14		1	ja	ja	ja
Maria-und-Georg-Dietrich-Straße	16		1	ja	ja	
Maria-und-Georg-Dietrich-Straße	18		1	ja	ja	
Maria-und-Georg-Dietrich-Straße	20		1	ja	ja	
Maria-und-Georg-Dietrich-Straße	22		1		ja	ja
Maria-und-Georg-Dietrich-Straße	31		1	ja	ja	

Straßenname	Haus-Nr.	Zu-satz	Wohn-lagen-zone	Distanz Supermarkt < 500 m	Distanz Gewerbe < 500 m	Bahnlärm 24 h > 60 dB
Maria-und-Georg-Dietrich-Straße	33		1	ja	ja	
Maria-und-Georg-Dietrich-Straße	33	a	1	ja	ja	
Maria-und-Georg-Dietrich-Straße	3		1	ja	ja	
Maria-und-Georg-Dietrich-Straße	3	a	1	ja	ja	
Maria-und-Georg-Dietrich-Straße	3	b	1	ja	ja	
Maria-und-Georg-Dietrich-Straße	3	c	1	ja	ja	
Maria-und-Georg-Dietrich-Straße	3	d	1	ja	ja	
Maria-und-Georg-Dietrich-Straße	3	e	1	ja	ja	
Maria-und-Georg-Dietrich-Straße	3	f	1	ja	ja	
Maria-und-Georg-Dietrich-Straße	5		1	ja	ja	
Maria-und-Georg-Dietrich-Straße	5	a	1	ja	ja	
Maria-und-Georg-Dietrich-Straße	5	b	1	ja	ja	
Maria-und-Georg-Dietrich-Straße	5	c	1	ja	ja	
Maria-und-Georg-Dietrich-Straße	5	d	1	ja	ja	
Maria-und-Georg-Dietrich-Straße	5	e	1	ja	ja	
Maria-und-Georg-Dietrich-Straße	5	f	1	ja	ja	
Maria-und-Georg-Dietrich-Straße	7		1	ja	ja	
Maria-und-Georg-Dietrich-Straße	9		1	ja	ja	
Maria-und-Georg-Dietrich-Straße	11		1	ja	ja	
Maria-und-Georg-Dietrich-Straße	11	a	1	ja	ja	
Maria-und-Georg-Dietrich-Straße	11	b	1	ja	ja	
Maria-und-Georg-Dietrich-Straße	11	c	1	ja	ja	
Maria-und-Georg-Dietrich-Straße	11	d	1	ja	ja	
Maria-und-Georg-Dietrich-Straße	11	e	1	ja	ja	
Maria-und-Georg-Dietrich-Straße	11	f	1	ja	ja	
Maria-und-Georg-Dietrich-Straße	11	g	1	ja	ja	
Maria-und-Georg-Dietrich-Straße	13		1	ja	ja	
Maria-und-Georg-Dietrich-Straße	13	a	1	ja	ja	
Maria-und-Georg-Dietrich-Straße	13	b	1	ja	ja	
Maria-und-Georg-Dietrich-Straße	13	c	1	ja	ja	
Maria-und-Georg-Dietrich-Straße	13	d	1	ja	ja	
Maria-und-Georg-Dietrich-Straße	13	e	1	ja	ja	
Maria-und-Georg-Dietrich-Straße	13	f	1	ja	ja	
Maria-und-Georg-Dietrich-Straße	13	g	1	ja	ja	
Maria-und-Georg-Dietrich-Straße	15		1	ja	ja	
Maria-und-Georg-Dietrich-Straße	15	a	1	ja	ja	
Maria-und-Georg-Dietrich-Straße	15	b	1	ja	ja	
Maria-und-Georg-Dietrich-Straße	17		1	ja	ja	ja
Maria-und-Georg-Dietrich-Straße	17	a	1	ja	ja	ja
Maria-und-Georg-Dietrich-Straße	17	b	1	ja	ja	ja

Straßenname	Haus-Nr.	Zu-satz	Wohn-lagen-zone	Distanz Supermarkt < 500 m	Distanz Gewerbe < 500 m	Bahnlärm 24 h > 60 dB
Maria-und-Georg-Dietrich-Straße	21		1	ja	ja	
Maria-und-Georg-Dietrich-Straße	21	a	1	ja	ja	
Maria-und-Georg-Dietrich-Straße	21	b	1	ja	ja	
Maria-und-Georg-Dietrich-Straße	21	c	1	ja	ja	
Maria-und-Georg-Dietrich-Straße	21	d	1	ja	ja	
Maria-und-Georg-Dietrich-Straße	21	e	1	ja	ja	
Maria-und-Georg-Dietrich-Straße	21	f	1	ja	ja	
Maria-und-Georg-Dietrich-Straße	21	g	1	ja	ja	
Maria-und-Georg-Dietrich-Straße	23		1	ja	ja	ja
Maria-und-Georg-Dietrich-Straße	23	a	1	ja	ja	ja
Maria-und-Georg-Dietrich-Straße	23	b	1	ja	ja	ja
Maria-und-Georg-Dietrich-Straße	23	c	1	ja	ja	
Maria-und-Georg-Dietrich-Straße	23	d	1	ja	ja	
Maria-und-Georg-Dietrich-Straße	23	e	1	ja	ja	
Maria-und-Georg-Dietrich-Straße	23	f	1	ja	ja	
Maria-und-Georg-Dietrich-Straße	23	g	1	ja	ja	
Marienstraße	4		1	ja		
Marienstraße	6		1	ja		
Marienstraße	8		1	ja		
Marienstraße	10		1	ja		
Marienstraße	12		1	ja		
Marienstraße	14		1	ja		
Marienstraße	16		1	ja		
Marienstraße	18		1	ja		
Marienstraße	1		1	ja		
Marienstraße	3		1	ja		
Marienstraße	5		1	ja		
Marienstraße	9		1	ja		
Marienstraße	11		1	ja		
Marienstraße	11	a	1	ja		
Markusgasse	2		2	ja		
Markusgasse	4		2	ja		
Markusgasse	6		2	ja		
Markusgasse	10		2	ja		
Markusstraße	1		1	ja		
Markusstraße	3		1	ja		
Markusstraße	5		1	ja		
Markusstraße	7		1	ja		
Markusstraße	9		1	ja		
Markusstraße	11		1	ja		
Markusstraße	13		1	ja		
Markusstraße	15		1	ja		
Markusstraße	20		1	ja		
Markusstraße	2		1	ja		
Markusstraße	4		1	ja		
Markusstraße	6		1	ja		
Markusstraße	8		1	ja		
Markusstraße	10		1	ja		
Markusstraße	12		1	ja		
Markusstraße	18		1	ja		
Marlener Straße	2		1	ja	ja	
Marlener Straße	3		1	ja	ja	
Marlener Straße	3	a	1	ja	ja	
Marlener Straße	3	b	1	ja	ja	
Marlener Straße	4		1	ja	ja	
Marlener Straße	5		1	ja	ja	
Marlener Straße	6		1	ja	ja	

Straßenname	Haus-Nr.	Zu-satz	Wohn-lagen-zone	Distanz Supermarkt < 500 m	Distanz Gewerbe < 500 m	Bahnlärm 24 h > 60 dB
Marlener Straße	7		1	ja	ja	
Marlener Straße	9		1	ja	ja	
Marlener Straße	11		1	ja	ja	
Marlener Straße	13		1	ja	ja	
Marlener Straße	19		1	ja	ja	
Marlener Straße	19	a	1	ja	ja	
Marlener Straße	21		1	ja	ja	
Marlener Straße	25		1	ja	ja	
Marta-Schanzenbach-Straße	1		3			
Marta-Schanzenbach-Straße	2		3			
Marta-Schanzenbach-Straße	3		3			
Marta-Schanzenbach-Straße	4		4			
Marta-Schanzenbach-Straße	5		4			
Marta-Schanzenbach-Straße	6		4			
Marta-Schanzenbach-Straße	7		4			
Marta-Schanzenbach-Straße	8		4			
Marta-Schanzenbach-Straße	9		4			
Marta-Schanzenbach-Straße	11		4			
Martin-Siebert-Straße	1		1		ja	
Martin-Siebert-Straße	2		1		ja	
Martin-Siebert-Straße	3		1		ja	
Martin-Siebert-Straße	3	a	1		ja	
Martin-Siebert-Straße	3	b	1		ja	
Martin-Siebert-Straße	3	c	1		ja	
Martin-Siebert-Straße	4		1		ja	
Martin-Siebert-Straße	5		1		ja	
Martin-Siebert-Straße	6		1		ja	
Martin-Siebert-Straße	7		1		ja	
Martin-Siebert-Straße	8		1		ja	
Martin-Siebert-Straße	9		1		ja	
Martin-Siebert-Straße	10		1		ja	
Martin-Siebert-Straße	11		1		ja	
Martinweg	1		1		ja	
Martinweg	3		1		ja	
Martinweg	4		1		ja	
Martinweg	5		1		ja	
Martinweg	7		1		ja	
Mathilde-F.-Anneke-Straße	1		3	ja		
Mathilde-F.-Anneke-Straße	2		3	ja		
Mathilde-F.-Anneke-Straße	3		3	ja		
Mathilde-F.-Anneke-Straße	4		3	ja		
Mathilde-F.-Anneke-Straße	5		3	ja		
Mathilde-F.-Anneke-Straße	6		3	ja		
Mathilde-F.-Anneke-Straße	7		3	ja		
Mathilde-F.-Anneke-Straße	8		3	ja		
Mattenweg	13		1		ja	
Mattenweg	1		1		ja	
Mattenweg	2		1		ja	
Mattenweg	3		1		ja	
Mattenweg	4		1		ja	
Mattenweg	5		1		ja	
Mattenweg	6		1		ja	
Mattenweg	7		1		ja	
Mattenweg	8		1		ja	
Mattenweg	9		1		ja	
Mattenweg	10		1		ja	
Mattenweg	11		1		ja	
Mattenweg	12		1		ja	
Mattenweg	14		1		ja	
Matthias-Claudius-Weg	1		3			
Matthias-Claudius-Weg	3		3			
Max-Immelmann-Straße	2		3	ja		
Max-Immelmann-Straße	4		3	ja		
Max-Planck-Straße	1		1	ja	ja	
Max-Planck-Straße	1	a	1	ja	ja	
Max-Planck-Straße	1	b	1	ja	ja	
Max-Planck-Straße	2		1	ja	ja	
Max-Planck-Straße	19		1	ja	ja	

Straßenname	Haus-Nr.	Zu-satz	Wohn-lagen-zone	Distanz Supermarkt < 500 m	Distanz Gewerbe < 500 m	Bahnlärm 24 h > 60 dB
Meisenweg	1		1	ja	ja	ja
Meisenweg	2		1	ja	ja	ja
Meisenweg	3		1	ja	ja	ja
Meisenweg	4		1	ja	ja	ja
Meisenweg	5		1	ja	ja	ja
Meisenweg	6		1	ja	ja	ja
Meisenweg	7		1	ja	ja	ja
Meisenweg	8		1	ja	ja	ja
Meisenweg	9		1	ja	ja	ja
Meisenweg	10		1	ja	ja	ja
Meisenweg	11		1	ja	ja	ja
Meisenweg	12		1	ja	ja	ja
Meisenweg	13		1	ja	ja	ja
Meisenweg	14		1	ja	ja	ja
Meisenweg	15		1	ja	ja	ja
Meisenweg	16		1	ja	ja	ja
Meisenweg	17		1	ja	ja	ja
Meisenweg	18		1	ja	ja	ja
Meisenweg	19		1	ja	ja	ja
Meisenweg	20		1	ja	ja	ja
Meisenweg	21		1	ja	ja	ja
Meisenweg	22		1	ja	ja	ja
Meisenweg	23		1	ja	ja	ja
Meisenweg	24		1	ja	ja	ja
Meisenweg	25		1	ja	ja	ja
Meisenweg	26		1	ja	ja	ja
Meisenweg	27		1	ja	ja	ja
Meisenweg	28		1	ja	ja	ja
Mendelssohnstraße	1		3			
Mendelssohnstraße	2		3			
Mendelssohnstraße	3		3			
Mendelssohnstraße	4		3			
Mendelssohnstraße	5		3			
Mendelssohnstraße	6		3			
Mendelssohnstraße	7		3			
Mendelssohnstraße	8		3			
Mendelssohnstraße	9		3			
Mendelssohnstraße	10		3			
Mendelssohnstraße	11		3			
Mendelssohnstraße	12		3			
Mendelssohnstraße	13		3			
Mendelssohnstraße	14		3			
Mendelssohnstraße	15		3			
Mendelssohnstraße	16		3			
Mendelssohnstraße	17		3			
Mendelssohnstraße	18		3			
Mendelssohnstraße	19		3			
Mendelssohnstraße	19	a	3			
Mendelssohnstraße	20		3			
Mendelssohnstraße	21		3			
Mendelssohnstraße	22		3			
Mendelssohnstraße	24		3			
Mendelssohnstraße	26		3			
Mendelssohnstraße	28		3			
Mendelssohnstraße	30		3			
Mertensstraße	1		1	ja	ja	
Metzgerstraße	1		4		ja	
Metzgerstraße	2		4		ja	
Metzgerstraße	3		4		ja	
Metzgerstraße	4		4		ja	
Metzgerstraße	4	a	4		ja	
Metzgerstraße	4	b	4		ja	
Metzgerstraße	5		4		ja	
Metzgerstraße	6		4		ja	
Metzgerstraße	7		4		ja	
Metzgerstraße	8		4		ja	
Metzgerstraße	9		4		ja	
Metzgerstraße	10		4		ja	

Straßenname	Haus-Nr.	Zu-satz	Wohn-lagen-zone	Distanz Supermarkt < 500 m	Distanz Gewerbe < 500 m	Bahnlärm 24 h > 60 dB
Metzgerstraße	11		4		ja	
Metzgerstraße	12		4		ja	
Metzgerstraße	13		4		ja	
Metzgerstraße	15		4		ja	
Metzgerstraße	17		4		ja	
Metzgerstraße	19		4		ja	
Michael-Armbruster-Straße	1		1		ja	
Michael-Armbruster-Straße	3		1	ja	ja	
Michael-Armbruster-Straße	5		1	ja	ja	
Michael-Armbruster-Straße	6		1	ja	ja	
Michael-Armbruster-Straße	7		1	ja	ja	
Michael-Armbruster-Straße	8		1	ja	ja	
Michael-Armbruster-Straße	9		1	ja	ja	
Michael-Armbruster-Straße	10		1	ja	ja	
Michael-Armbruster-Straße	10	a	1	ja	ja	
Michael-Armbruster-Straße	11		1	ja	ja	
Michael-Armbruster-Straße	12		1	ja	ja	
Michael-Armbruster-Straße	13		1	ja	ja	
Michael-Armbruster-Straße	14		1	ja	ja	
Michael-Armbruster-Straße	15		1	ja	ja	
Michael-Armbruster-Straße	16		1	ja	ja	
Michael-Armbruster-Straße	17		1	ja	ja	
Michael-Armbruster-Straße	18		1	ja	ja	
Michael-Armbruster-Straße	19		1	ja	ja	
Michael-Armbruster-Straße	20		1	ja	ja	
Michael-Armbruster-Straße	21		1	ja	ja	
Michael-Armbruster-Straße	22		1	ja	ja	
Michael-Armbruster-Straße	23		1	ja	ja	
Michael-Armbruster-Straße	24		1	ja	ja	
Michael-Armbruster-Straße	25		1	ja	ja	
Michael-Armbruster-Straße	26		1	ja	ja	
Michael-Armbruster-Straße	27		1	ja	ja	
Michael-Armbruster-Straße	28		1	ja	ja	
Michael-Armbruster-Straße	29		1	ja	ja	
Michael-Armbruster-Straße	30		1	ja	ja	
Michael-Armbruster-Straße	31		1	ja	ja	
Michael-Armbruster-Straße	32		1	ja	ja	
Michael-Armbruster-Straße	33		1	ja	ja	
Michael-Armbruster-Straße	34		1	ja	ja	
Michael-Armbruster-Straße	35		1	ja	ja	
Michael-Armbruster-Straße	36		1	ja	ja	
Michael-Armbruster-Straße	39		1	ja	ja	
Milchstraße	1		1	ja		
Milchstraße	2		1	ja		
Milchstraße	3		1	ja		
Milchstraße	4		1	ja		
Milchstraße	5		1	ja		
Milchstraße	7		1	ja		
Milchstraße	11		1	ja		
Mittelfeldweg	1		1	ja	ja	
Mittelfeldweg	2		1	ja	ja	
Mittelfeldweg	3		1	ja	ja	
Mittelfeldweg	4		1	ja	ja	
Mittelfeldweg	4	a	1	ja	ja	
Mittelfeldweg	6		1	ja	ja	
Mittelfeldweg	8		1	ja	ja	
Mittelfeldweg	5		1	ja	ja	
Mittelfeldweg	7		1	ja	ja	
Mittelfeldweg	9		1	ja	ja	
Mohnweg	1		1		ja	ja
Mohnweg	2		1		ja	ja
Mohnweg	3		1		ja	ja
Mohnweg	4		1		ja	ja
Mohnweg	5		1		ja	ja
Mohnweg	6		1		ja	ja
Mollenmatt	1		2	ja		
Mollenmatt	2		2	ja		
Mollenmatt	3		2	ja		

Straßenname	Haus-Nr.	Zu-satz	Wohn-lagen-zone	Distanz Supermarkt < 500 m	Distanz Gewerbe < 500 m	Bahnlärm 24 h > 60 dB
Mollenmatt	4		2	ja		
Mollenmatt	5		2	ja		
Mollenmatt	6		2	ja		
Mollenmatt	7		2	ja		
Mollenmatt	8		2	ja		
Mollenmatt	9		2	ja		
Mollenmatt	10		2	ja		
Mollenmatt	11		2	ja		
Mollenmatt	11	a	2	ja		
Mollenmatt	12		2	ja		
Mollenmatt	13		2	ja		
Mollenmatt	14		2	ja		
Mollenmatt	15		2	ja		
Moltkestraße	3		1	ja	ja	
Moltkestraße	19		1	ja		
Moltkestraße	21		1	ja		
Moltkestraße	1		1	ja	ja	
Moltkestraße	1	a	1	ja	ja	
Moltkestraße	2		1	ja	ja	
Moltkestraße	4		1	ja	ja	
Moltkestraße	4	a	1	ja	ja	
Moltkestraße	10		2	ja	ja	
Moltkestraße	12		2	ja	ja	
Moltkestraße	7		2	ja	ja	
Moltkestraße	23		2	ja		
Moltkestraße	25		2	ja		
Moltkestraße	25	a	2	ja		
Moltkestraße	27		2	ja		
Moltkestraße	31		2	ja		
Moltkestraße	33		2	ja		
Moltkestraße	50		2	ja		
Moltkestraße	52		2	ja		
Moltkestraße	54		2	ja		
Moltkestraße	56		2	ja		
Moltkestraße	56	a	2	ja		
Moltkestraße	58		2	ja		
Moltkestraße	60		2	ja		
Moltkestraße	64		2	ja		
Moltkestraße	66		2	ja		
Moltkestraße	68		2	ja		
Moltkestraße	70		2	ja		
Moltkestraße	72		2	ja		
Moltkestraße	72	a	2	ja		
Moltkestraße	74		2	ja		
Moltkestraße	76		2	ja		
Moltkestraße	78		2	ja		
Moltkestraße	80		2	ja		
Moltkestraße	86		2	ja		
Moltkestraße	9		2	ja		
Moltkestraße	11		2	ja		
Moltkestraße	13		2	ja		
Moltkestraße	14		2	ja		
Moltkestraße	15		2	ja		
Moltkestraße	17		2	ja		
Moltkestraße	18		2	ja		
Moltkestraße	20		2	ja		
Moltkestraße	22		2	ja		
Moltkestraße	24		2	ja		
Moltkestraße	26		2	ja		
Moltkestraße	26	a	2	ja		
Moltkestraße	28		2			
Moltkestraße	30		2			
Moltkestraße	32		2			
Moltkestraße	34		2			
Moltkestraße	34	a	2			
Moltkestraße	36		2			
Moltkestraße	36	a	2	ja		
Moltkestraße	38		2	ja		

Straßenname	Haus-Nr.	Zu-satz	Wohn-lagen-zone	Distanz Supermarkt < 500 m	Distanz Gewerbe < 500 m	Bahnlärm 24 h > 60 dB
Moltkestraße	40		2	ja		
Moltkestraße	42		2	ja		
Moltkestraße	44		2	ja		
Moltkestraße	46		2	ja		
Moltkestraße	48		2	ja		
Moosweg	1		1		ja	ja
Moosweg	2		1		ja	ja
Moosweg	3		1		ja	ja
Moosweg	4		1		ja	ja
Moosweg	5		1		ja	ja
Moosweg	6		1		ja	ja
Moosweg	8		1		ja	ja
Moosweg	9		1		ja	ja
Moosweg	10		1		ja	ja
Moosweg	11		1		ja	ja
Moosweg	12		1		ja	ja
Moosweg	13		1	ja	ja	ja
Mörikestraße	1		3	ja		
Mörikestraße	2		3			
Mörikestraße	3		3			
Mörikestraße	4		3			
Mörikestraße	5		3			
Mörikestraße	6		3			
Mörikestraße	7		3			
Mörikestraße	8		3			
Mörikestraße	9		3			
Mörikestraße	10		3			
Mörikestraße	11		3			
Mörikestraße	12		3			
Mörikestraße	13		3			
Mörikestraße	14		3			
Mörikestraße	15		3			
Moscheroschweg	1		3			
Moscheroschweg	2		3			
Moscheroschweg	3		3			
Moscheroschweg	4		3			
Moscheroschweg	5		3			
Moscheroschweg	6		3			
Moscheroschweg	7		3			
Moscheroschweg	8		3			
Möwenstraße	2		1			
Möwenstraße	4		1			
Möwenstraße	6		1			
Mozartstraße	1		1	ja	ja	
Mozartstraße	2		1	ja	ja	
Mozartstraße	4		1	ja	ja	
Mozartstraße	6		1	ja	ja	
Mozartstraße	5		2	ja	ja	
Mozartstraße	7		2	ja	ja	
Mozartstraße	9		2	ja	ja	
Mozartstraße	8		3	ja	ja	
Mozartstraße	10		3	ja	ja	
Mozartstraße	12		3	ja	ja	
Mozartstraße	14		3		ja	
Mozartstraße	16		3			
Mühlweg	1		1			
Mühlweg	2		1			
Mühlweg	3		1			
Mühlweg	4		1			
Mühlweg	5		1			
Mühlweg	6		1			
Mühlweg	6	a	1			
Mühlweg	6	b	1			
Mühlweg	7		1			
Muhrbergstraße	1		1		ja	
Muhrbergstraße	2		1		ja	
Muhrbergstraße	3		1		ja	
Muhrbergstraße	4		1		ja	

Straßenname	Haus-Nr.	Zu-satz	Wohn-lagen-zone	Distanz Supermarkt < 500 m	Distanz Gewerbe < 500 m	Bahnlärm 24 h > 60 dB
Muhrbergstraße	5		1		ja	
Muhrbergstraße	7		1		ja	
Muhrbergstraße	9		1		ja	
N						
Nachtigallenstraße	1		1			
Nachtigallenstraße	2		1			
Nachtigallenstraße	3		1			
Nachtigallenstraße	4		1			
Nachtigallenstraße	5		1			
Nachtigallenstraße	6		1			
Nachtigallenstraße	7		1			
Nachtigallenstraße	8		1			
Nachtigallenstraße	9		1			
Nachtigallenstraße	10		1			
Nachtwaide	2		2			
Nachtwaide	4		2			
Nachtwaide	1		2			
Nachtwaide	3		2			
Nachtwaide	5		2			
Nachtwaide	5	a	2			
Nachtwaide	7		2			
Nachtwaide	7	a	2			
Nachtwaide	9		2			
Nachtwaide	11		2			
Nachtwaide	13		2			
Nachtwaide	13	a	2			
Nachtwaide	17		2			
Nachtwaide	17	a	2			
Nachtwaide	19		2			
Nachtwaide	19	a	2			
Nachtwaide	21		2			
Nachtwaide	21	a	2			
Nachtwaide	25		2			
Nannette-Rehmann-Straße	1		1			
Nannette-Rehmann-Straße	2		1			
Nannette-Rehmann-Straße	3		1			
Nannette-Rehmann-Straße	4		1			
Nannette-Rehmann-Straße	6		1			
Nannette-Rehmann-Straße	8		1			
Nannette-Rehmann-Straße	10		1			
Narzissenweg	1		1		ja	ja
Narzissenweg	3		1		ja	ja
Narzissenweg	5		1		ja	ja
Narzissenweg	7		1		ja	ja
Narzissenweg	9		1			ja
Narzissenweg	11		1			ja
Narzissenweg	13		1			ja
Narzissenweg	15		1			ja
Narzissenweg	16		1			ja
Narzissenweg	17		1			ja
Neueuweg	1		1	ja	ja	
Neueuweg	2		1	ja	ja	
Neueuweg	3		1	ja	ja	
Neueuweg	4		1	ja	ja	
Neueuweg	5		1	ja	ja	
Neueuweg	6		1	ja	ja	
Neueuweg	7		1	ja	ja	
Nikolaus-Ehlen-Weg	1		1	ja		
Nikolaus-Ehlen-Weg	2		1	ja		ja
Nikolaus-Ehlen-Weg	3		1	ja		
Nikolaus-Ehlen-Weg	4		1	ja		
Nikolaus-Ehlen-Weg	5		1	ja		
Nikolaus-Ehlen-Weg	6		1	ja		
Nikolaus-Ehlen-Weg	7		1	ja		
Nikolaus-Ehlen-Weg	8		1	ja		
Nikolaus-Ehlen-Weg	9		1	ja		
Nikolaus-Ehlen-Weg	10		1	ja		
Nikolaus-Ehlen-Weg	11		1	ja		

Straßenname	Haus-Nr.	Zu-satz	Wohn-lagen-zone	Distanz Supermarkt < 500 m	Distanz Gewerbe < 500 m	Bahnlärm 24 h > 60 dB
Obertal	30	b	2			
Ochsensteg	1		1	ja	ja	
Offenburger Straße	34		1		ja	
Offenburger Straße	1		1	ja		
Offenburger Straße	2		1	ja		
Offenburger Straße	3		1	ja		
Offenburger Straße	4		1	ja		
Offenburger Straße	4	a	1	ja		
Offenburger Straße	6		1	ja		
Offenburger Straße	7		1	ja		
Offenburger Straße	7	a	1	ja		
Offenburger Straße	8		1	ja		
Offenburger Straße	8	a	1	ja		
Offenburger Straße	9		1	ja		
Offenburger Straße	10		1	ja		
Offenburger Straße	11		1	ja		
Offenburger Straße	12		1	ja		
Offenburger Straße	13		1	ja		
Offenburger Straße	15		1	ja		
Offenburger Straße	15	a	1	ja		
Offenburger Straße	16		1	ja		
Offenburger Straße	17		1	ja		
Offenburger Straße	19		1	ja		
Offenburger Straße	21		1	ja		
Offenburger Straße	21	a	1	ja		
Offenburger Straße	23		1	ja		
Offenburger Straße	23	a	1	ja		
Offenburger Straße	25		1	ja		
Offenburger Straße	18		1	ja		
Offenburger Straße	20		1	ja		
Offenburger Straße	22		1	ja		
Offenburger Straße	24		1	ja		
Offenburger Straße	27		1	ja		
Offenburger Straße	28		1		ja	
Offenburger Straße	30		1		ja	
Offenburger Straße	31		1	ja		
Offenburger Straße	33		1	ja		
Okenstraße	355		1			
Okenstraße	357		1			
Okenstraße	357	a	1			
Okenstraße	2		1	ja	ja	
Okenstraße	4		1	ja	ja	
Okenstraße	81	a	1	ja	ja	
Okenstraße	101		1	ja	ja	
Okenstraße	103		1	ja	ja	
Okenstraße	105		1	ja	ja	
Okenstraße	107		1	ja	ja	
Okenstraße	109		1	ja	ja	
Okenstraße	111		1	ja	ja	
Okenstraße	386		1			
Okenstraße	390		1			
Okenstraße	74		1	ja	ja	ja
Okenstraße	76		1	ja	ja	ja
Okenstraße	76	a	1	ja	ja	ja
Okenstraße	78		1	ja	ja	
Okenstraße	80		1	ja	ja	
Okenstraße	217		1		ja	
Okenstraße	219		1		ja	
Okenstraße	221		1		ja	
Okenstraße	223		1		ja	
Okenstraße	225		1		ja	
Okenstraße	284		1		ja	
Okenstraße	286		1		ja	
Okenstraße	288		1		ja	
Okenstraße	227		1		ja	
Okenstraße	229		1		ja	
Okenstraße	231		1		ja	
Okenstraße	231	a	1		ja	

Straßenname	Haus-Nr.	Zu-satz	Wohn-lagen-zone	Distanz Supermarkt < 500 m	Distanz Gewerbe < 500 m	Bahnlärm 24 h > 60 dB
Okenstraße	233		1		ja	
Okenstraße	235		1		ja	
Okenstraße	237		1		ja	
Okenstraße	237	a	1		ja	
Okenstraße	239		1		ja	
Okenstraße	239	a	1		ja	
Okenstraße	241		1		ja	
Okenstraße	243		1		ja	
Okenstraße	245		1		ja	
Okenstraße	247		1		ja	
Okenstraße	251		1		ja	
Okenstraße	253		1		ja	
Okenstraße	255		1		ja	
Okenstraße	257		1		ja	
Okenstraße	259		1		ja	
Okenstraße	261		1		ja	
Okenstraße	263		1		ja	
Okenstraße	265		1		ja	
Okenstraße	267		1		ja	
Okenstraße	269		1		ja	
Okenstraße	271		1		ja	
Okenstraße	273		1		ja	
Okenstraße	275		1		ja	
Okenstraße	277		1		ja	
Okenstraße	279		1		ja	
Okenstraße	281		1		ja	
Okenstraße	283		1		ja	
Okenstraße	285		1		ja	
Okenstraße	287		1		ja	
Okenstraße	289		1		ja	
Okenstraße	291		1			
Okenstraße	293		1			
Okenstraße	295		1			
Okenstraße	295	a	1			
Okenstraße	297		1			
Okenstraße	299		1			
Okenstraße	301		1			
Okenstraße	301	a	1			
Okenstraße	303		1			
Okenstraße	305		1			
Okenstraße	307		1			
Okenstraße	309		1			
Okenstraße	311		1			
Okenstraße	313		1			
Okenstraße	315		1			
Okenstraße	317		1			
Okenstraße	319		1			
Okenstraße	321		1			
Okenstraße	323		1			
Okenstraße	325		1			
Okenstraße	327		1			
Okenstraße	329		1			
Okenstraße	331		1			
Okenstraße	333		1			
Okenstraße	335		1			
Okenstraße	337		1			
Okenstraße	346		1			
Okenstraße	348		1			
Okenstraße	350		1			
Okenstraße	351		1			
Okenstraße	352		1			
Okenstraße	352	a	1			
Okenstraße	352	b	1			
Okenstraße	352	c	1			
Okenstraße	352	d	1			
Okenstraße	352	e	1			
Okenstraße	352	f	1			
Okenstraße	352	g	1			

Straßenname	Haus-Nr.	Zu-satz	Wohn-lagen-zone	Distanz Supermarkt < 500 m	Distanz Gewerbe < 500 m	Bahnlärm 24 h > 60 dB
Okenstraße	352	h	1			
Okenstraße	354		1			
Okenstraße	354	a	1			
Okenstraße	354	b	1			
Okenstraße	354	c	1			
Okenstraße	356		1			
Okenstraße	358		1			
Okenstraße	360		1			
Okenstraße	362		1			
Okenstraße	364		1			
Okenstraße	366		1			
Okenstraße	50		1	ja	ja	
Okenstraße	52		1	ja	ja	
Okenstraße	54		1	ja	ja	
Okenstraße	56		1	ja	ja	
Okenstraße	58		1	ja	ja	
Okenstraße	60		1	ja	ja	
Okenstraße	62		1	ja	ja	
Okenstraße	64		1	ja	ja	
Okenstraße	65		1	ja	ja	
Okenstraße	66		1	ja	ja	
Okenstraße	67		1	ja	ja	
Okenstraße	68		1	ja	ja	
Okenstraße	69		1	ja	ja	
Okenstraße	70		1	ja	ja	
Okenstraße	71		1	ja	ja	
Okenstraße	72		1	ja	ja	
Okenstraße	73		1	ja	ja	
Okenstraße	75		1	ja	ja	
Okenstraße	77		1	ja	ja	
Okenstraße	79		1	ja	ja	
Okenstraße	81		1	ja	ja	
Okenstraße	81	b	1	ja	ja	
Okenstraße	95		1	ja	ja	
Okenstraße	97		1	ja	ja	
Okenstraße	99		1	ja	ja	
Okenstraße	290		1		ja	
Okenstraße	290	a	1		ja	
Okenstraße	290	b	1		ja	
Okenstraße	290	c	1		ja	
Okenstraße	290	d	1		ja	
Okenstraße	290	e	1		ja	
Okenstraße	292		1		ja	
Okenstraße	294		1		ja	
Okenstraße	296		1		ja	
Okenstraße	298		1		ja	
Okenstraße	300		1		ja	
Okenstraße	302		1		ja	
Okenstraße	304		1		ja	
Okenstraße	306		1		ja	
Okenstraße	308		1		ja	
Okenstraße	310		1		ja	
Okenstraße	312		1		ja	
Okenstraße	314		1		ja	
Okenstraße	316		1		ja	
Okenstraße	318		1		ja	
Okenstraße	320		1		ja	
Okenstraße	320	a	1		ja	
Okenstraße	322		1		ja	
Okenstraße	324		1		ja	
Okenstraße	326		1		ja	
Okenstraße	326	a	1		ja	
Okenstraße	328		1		ja	
Okenstraße	330		1		ja	
Okenstraße	332		1		ja	
Okenstraße	334		1		ja	
Okenstraße	336		1		ja	
Okenstraße	336	a	1		ja	

Straßenname	Haus-Nr.	Zu-satz	Wohn-lagen-zone	Distanz Supermarkt < 500 m	Distanz Gewerbe < 500 m	Bahnlärm 24 h > 60 dB
Okenstraße	338		1		ja	
Okenstraße	340		1		ja	
Okenstraße	342		1			
Okenstraße	344		1		ja	
Okenstraße	25		1	ja	ja	
Okenstraße	25	a	1	ja	ja	
Okenstraße	27		1	ja	ja	
Okenstraße	29		1	ja	ja	
Okenstraße	30		1	ja	ja	
Okenstraße	30	a	1	ja	ja	
Okenstraße	32		1	ja	ja	
Okenstraße	32	a	1	ja	ja	
Okenstraße	34		1	ja	ja	
Okenstraße	36		1	ja	ja	
Okenstraße	38		1	ja	ja	
Okenstraße	40		1	ja	ja	
Okenstraße	42		1	ja	ja	
Okenstraße	42	b	1	ja	ja	
Okenstraße	44		1	ja	ja	
Okenstraße	48		1	ja	ja	
Okenstraße	31		1	ja	ja	
Okenstraße	33		1	ja	ja	
Okenstraße	39		1	ja	ja	
Okenstraße	41		1	ja	ja	
Okenstraße	43		1	ja	ja	
Okenstraße	45		1	ja	ja	
Okenstraße	47		1	ja	ja	
Okenstraße	49		1	ja	ja	
Okenstraße	51		1	ja	ja	
Okenstraße	57		1	ja	ja	
Okenstraße	59		1	ja	ja	
Okenstraße	1		2	ja	ja	
Okenstraße	1	a	2	ja	ja	
Okenstraße	1	b	2	ja	ja	
Okenstraße	1	c	2	ja	ja	
Okenstraße	3		2	ja	ja	
Okenstraße	5		2	ja	ja	
Okenstraße	6		2	ja	ja	
Okenstraße	7		2	ja	ja	
Okenstraße	7	a	2	ja	ja	
Okenstraße	8		2	ja	ja	
Okenstraße	9		2	ja	ja	
Okenstraße	9	a	2	ja	ja	
Okenstraße	10		2	ja	ja	
Okenstraße	11		2	ja	ja	
Okenstraße	12		2	ja	ja	
Okenstraße	13		2	ja	ja	
Okenstraße	14		2	ja	ja	
Okenstraße	15		2	ja	ja	
Okenstraße	17		2	ja	ja	
Okenstraße	18		2	ja	ja	
Okenstraße	19		2	ja	ja	
Okenstraße	20		2	ja	ja	
Okenstraße	21		2	ja	ja	
Okenstraße	22		2	ja	ja	
Okenstraße	23		2	ja	ja	
Okenstraße	23	a	2	ja	ja	
Okenstraße	24		2	ja	ja	
Okenstraße	26		2	ja	ja	
Okenstraße	28		2	ja	ja	
Okenstraße	28	a	2	ja	ja	
Okenstraße	28	b	2	ja	ja	
Olga-v.-Wedelstaedt-Straße	1		1			
Olga-v.-Wedelstaedt-Straße	3		1			
Olga-v.-Wedelstaedt-Straße	7		1			
Ortenaustraße	1		1	ja		
Ortenaustraße	2		1	ja		
Ortenaustraße	2	a	1	ja		

Straßenname	Haus-Nr.	Zu-satz	Wohn-lagen-zone	Distanz Supermarkt < 500 m	Distanz Gewerbe < 500 m	Bahnlärm 24 h > 60 dB
Ortenaustraße	3		1	ja		
Ortenaustraße	3	a	1	ja		
Ortenaustraße	4		1	ja		
Ortenaustraße	5		1	ja		
Ortenaustraße	6		1	ja		
Ortenaustraße	7		1	ja		
Ortenaustraße	9		1	ja		
Ortenaustraße	10		1	ja		
Ortenaustraße	10	a	1	ja		
Ortenaustraße	11		1	ja		
Ortenaustraße	11	a	1	ja		
Ortenaustraße	12		1	ja		
Ortenaustraße	12	a	1	ja		
Ortenaustraße	13		1	ja		
Ortenaustraße	14		1	ja		
Ortenaustraße	16		1	ja		
Ortenaustraße	18		1	ja		
Ortenaustraße	19		1	ja		
Ortenaustraße	20		1	ja		
Ortenaustraße	20	a	1	ja		
Ortenaustraße	21		1	ja		
Ortenaustraße	22		1	ja		
Ortenaustraße	22	a	1	ja		
Ortenaustraße	22	b	1	ja		
Ortenaustraße	23		1	ja		
Ortenaustraße	24		1	ja		
Ortenaustraße	25		1	ja		
Ortenaustraße	26		1	ja		
Ortenaustraße	28		1	ja		
Ortenaustraße	29		1	ja		
Ortenaustraße	30		1	ja		
Ortenaustraße	30	a	1	ja		
Ortenaustraße	32		1	ja		
Ortenaustraße	33		1	ja		
Ortenaustraße	34		1	ja		
Ortenaustraße	35		1	ja		
Ortenaustraße	36		1	ja		
Ortenaustraße	37		1	ja		
Ortenaustraße	38		1	ja		
Ortenaustraße	39		1	ja		
Ortenaustraße	41		1	ja		
Ortenaustraße	42		1	ja		
Ortenaustraße	43		1	ja		
Ortenaustraße	44		1	ja		
Ortenaustraße	45		1	ja		
Ortenaustraße	46		1	ja		
Ortenaustraße	47		1	ja		
Ortenaustraße	48		1	ja		
Ortenaustraße	48	a	1	ja		
Ortenaustraße	49		1	ja		
Ortenaustraße	50		1	ja		
Ortenaustraße	51		1	ja		
Ortenaustraße	52		1	ja		
Ortenaustraße	52	a	1	ja		
Ortenaustraße	54		1	ja		
Ortenaustraße	55		1	ja		
Ortenaustraße	56		1	ja		
Ortenaustraße	57		1	ja		
Ortenaustraße	58		1	ja		
Ortenaustraße	60		1	ja		
Ortenaustraße	62		1	ja		
Ortenaustraße	63		1	ja		
Ortenaustraße	65		1	ja		
Ortenaustraße	71		1	ja		
Ortenberger Straße	53		1			
Ortenberger Straße	1		2	ja		ja
Ortenberger Straße	2		2	ja		ja
Ortenberger Straße	5		2	ja		

Straßenname	Haus-Nr.	Zu-satz	Wohn-lagen-zone	Distanz Supermarkt < 500 m	Distanz Gewerbe < 500 m	Bahnlärm 24 h > 60 dB
Ortenberger Straße	5	a	2	ja		
Ortenberger Straße	7		2	ja		
Ortenberger Straße	8		2	ja		ja
Ortenberger Straße	9		2	ja		
Ortenberger Straße	10		2	ja		
Ortenberger Straße	11		2	ja		
Ortenberger Straße	11	a	2	ja		
Ortenberger Straße	12		2	ja		
Ortenberger Straße	13		2	ja		
Ortenberger Straße	15		2	ja		
Ortenberger Straße	16		2	ja		ja
Ortenberger Straße	17		2	ja		
Ortenberger Straße	18		2	ja		
Ortenberger Straße	19		2	ja		
Ortenberger Straße	19	a	2	ja		
Ortenberger Straße	22		2	ja		
Ortenberger Straße	24		2	ja		
Ortenberger Straße	25		2	ja		
Ortenberger Straße	26		2	ja		
Ortenberger Straße	28		2	ja		
Ortenberger Straße	30		2	ja		
Ortenberger Straße	32		2	ja		
Ortenberger Straße	34		2	ja		
Ortenberger Straße	36		2	ja		
Ortenberger Straße	27		3	ja		
Ortenberger Straße	27	a	3	ja		
Ortenberger Straße	27	b	3	ja		
Ortenberger Straße	40		3	ja		
Ortenberger Straße	42		3	ja		
Ortenberger Straße	46		3	ja		
Ortenberger Straße	47		3			
Ortenberger Straße	48		3	ja		
Ortenberger Straße	48	a	3	ja		
Ortenberger Straße	49		3			
Ortenberger Straße	49	a	3			
Ortenberger Straße	50		3	ja		
Ortenberger Straße	51		3			
Ortenberger Straße	51	a	3			
Ortenberger Straße	52		3	ja		
Ortenberger Straße	52	a	3	ja		
Ortenberger Straße	54		3	ja		
Ortenberger Straße	54	a	3	ja		
Ortenberger Straße	56		3	ja		
Ortenberger Straße	56	a	3	ja		
Ortenberger Straße	58		3	ja		
Ortenberger Straße	60		3	ja		
Ortenberger Straße	62		3	ja		
Ortenberger Straße	64		3	ja		
Ortenberger Straße	66		3	ja		
Ortenberger Straße	68		3	ja		
Ortenberger Straße	70		3	ja		
Ortenberger Straße	72		3	ja		
Ortenberger Straße	74		3	ja		
Ortenberger Straße	76		3	ja		
Ortenberger Straße	78		3	ja		
Ortenberger Straße	80		3	ja		
Ortenberger Straße	82		3	ja		
Ortenberger Straße	86		3	ja		
Ortenberger Straße	90		3			
Ortenberger Straße	96		3			
Ortenberger Straße	29		3	ja		
Ortenberger Straße	31		3	ja		
Ortenberger Straße	33		3	ja		
Ortenberger Straße	35		3	ja		
Ortenberger Straße	37		3	ja		
Ortenberger Straße	39		3	ja		
Oskar-Muser-Straße	1		2		ja	
Oskar-Muser-Straße	2		2		ja	

Straßenname	Haus-Nr.	Zu-satz	Wohn-lagen-zone	Distanz Supermarkt < 500 m	Distanz Gewerbe < 500 m	Bahnlärm 24 h > 60 dB
Oskar-Muser-Straße	3		2		ja	
Oskar-Muser-Straße	4		2		ja	
Oskar-Muser-Straße	5		2		ja	
Oskar-Muser-Straße	6		2		ja	
Oskar-Muser-Straße	7		2		ja	
Oskar-Muser-Straße	8		2		ja	
Oskar-Muser-Straße	10		2		ja	
Oswald-Boelcke-Straße	1		3	ja		
Oswald-Boelcke-Straße	2		3	ja		
Oswald-Boelcke-Straße	3		3	ja		
Oswald-Boelcke-Straße	4		3	ja		
Oswald-Boelcke-Straße	5		3	ja		
Oswald-Boelcke-Straße	6		3	ja		
Oswald-Boelcke-Straße	7		3	ja		
Oswald-Boelcke-Straße	8		3	ja		
Oswald-Boelcke-Straße	9		3	ja		
Oswald-Boelcke-Straße	10		3	ja		
Oswald-Boelcke-Straße	11		3	ja		
Oswald-Boelcke-Straße	12		3	ja		
Oswald-Boelcke-Straße	13		3	ja		
Oswald-Boelcke-Straße	14		3	ja		
Oswald-Boelcke-Straße	15		3	ja		
Oswald-Boelcke-Straße	17		3	ja		
Oswald-Boelcke-Straße	19		3	ja		
Oswald-Boelcke-Straße	20		3	ja		
Oswald-Boelcke-Straße	21		3	ja		
Oswald-Boelcke-Straße	23		3	ja		
Oswald-Boelcke-Straße	23	a	3	ja		
Oswald-Boelcke-Straße	24		3	ja		
Oswald-Boelcke-Straße	25		3	ja		
Oswald-Boelcke-Straße	26		3	ja		
Oswald-Boelcke-Straße	28		3	ja		
Oswald-Boelcke-Straße	30		3			
Oswald-Boelcke-Straße	31		3	ja		
Oswald-Boelcke-Straße	32		3			
Oswald-Boelcke-Straße	33		3	ja		
Otto-Hahn-Straße	7		1		ja	
Otto-Hahn-Straße	9		1		ja	
Otto-Hahn-Straße	9	a	1		ja	
Otto-Hahn-Straße	1		1	ja	ja	
Otto-Hahn-Straße	3		1	ja	ja	
Otto-Hahn-Straße	4		1		ja	
Otto-Hahn-Straße	6		1		ja	
Otto-Hahn-Straße	11		1		ja	
Otto-Hahn-Straße	13		1		ja	
Otto-Kähni-Weg	1		2	ja		
Otto-Kähni-Weg	2		2	ja		
Otto-Kähni-Weg	3		2	ja		
Otto-Kähni-Weg	4		2	ja		
Otto-Kähni-Weg	4	a	2	ja		
Otto-Kähni-Weg	5		2	ja		
Otto-Kähni-Weg	6		2	ja		
Otto-Kähni-Weg	7		2	ja		
Otto-Kähni-Weg	8		2	ja		
Otto-Kähni-Weg	9		2	ja		
Otto-Kähni-Weg	10		2	ja		
Otto-Kähni-Weg	11		2	ja		
Otto-Kähni-Weg	12		2	ja		
Otto-Kähni-Weg	13		2	ja		
Otto-Kähni-Weg	14		2	ja		
Otto-Kähni-Weg	15		2	ja		
Otto-Kähni-Weg	17		2	ja		
Otto-Kähni-Weg	19		2	ja		
Otto-Lilienthal-Straße	1		1		ja	
P						
Pankratiusstraße	9		1		ja	
Pankratiusstraße	1		1		ja	
Pankratiusstraße	2		1		ja	

Straßenname	Haus-Nr.	Zu-satz	Wohn-lagen-zone	Distanz Supermarkt < 500 m	Distanz Gewerbe < 500 m	Bahnlärm 24 h > 60 dB
Pankratiusstraße	2	a	1		ja	
Pankratiusstraße	3		1		ja	
Pankratiusstraße	4		1		ja	
Pankratiusstraße	5		1		ja	
Pankratiusstraße	5	a	1		ja	
Pankratiusstraße	6		1		ja	
Pankratiusstraße	8		1		ja	
Pankratiusstraße	10		1		ja	
Pankratiusstraße	12		1		ja	
Pappelweg	1		1	ja	ja	ja
Pappelweg	2		1	ja	ja	ja
Pappelweg	2	a	1	ja	ja	ja
Pappelweg	3		1	ja	ja	ja
Pappelweg	4		1	ja	ja	ja
Pappelweg	6		1	ja	ja	ja
Pappelweg	6	a	1	ja	ja	ja
Pappelweg	6	b	1	ja	ja	ja
Pappelweg	8		1	ja	ja	ja
Pappelweg	8	a	1	ja	ja	ja
Pappelweg	10		1	ja	ja	ja
Pappelweg	12		1	ja	ja	ja
Pappelweg	14		1	ja	ja	ja
Paula-Stebel-Straße	2		1			
Paula-Stebel-Straße	3		1			
Paula-Stebel-Straße	4		1			
Paula-Stebel-Straße	5		1			
Paula-Stebel-Straße	6		1			
Paula-Stebel-Straße	7		1			
Paula-Stebel-Straße	8		1			
Paula-Stebel-Straße	9		1			
Paula-Stebel-Straße	10		1			
Paula-Stebel-Straße	11		1			
Paula-Stebel-Straße	12		1			
Paula-Stebel-Straße	13		1			
Paula-Stebel-Straße	14		1			
Paula-Stebel-Straße	15		1			
Paula-Stebel-Straße	16		1			
Paula-Stebel-Straße	17		1			
Paula-Stebel-Straße	18		1			
Paula-Stebel-Straße	19		1			
Paula-Stebel-Straße	20		1			
Paula-Stebel-Straße	21		1			
Paula-Stebel-Straße	22		1			
Paula-Stebel-Straße	23		1			
Paula-Stebel-Straße	24		1			
Paula-Stebel-Straße	25		1			
Paula-Stebel-Straße	26		1			
Paula-Stebel-Straße	27		1			
Paula-Stebel-Straße	28		1			
Paula-Stebel-Straße	29		1			
Paula-Stebel-Straße	30		1			
Paula-Stebel-Straße	31		1			
Paula-Stebel-Straße	32		1			
Paula-Stebel-Straße	33		1			
Paula-Stebel-Straße	34		1			
Paula-Stebel-Straße	35		1			
Paula-Stebel-Straße	36		1			
Paula-Stebel-Straße	37		1			
Paula-Stebel-Straße	38		1			
Paula-Stebel-Straße	39		1			
Paula-Stebel-Straße	40		1			
Paula-Stebel-Straße	41		1			
Paula-Stebel-Straße	42		1			
Paula-Stebel-Straße	43		1			
Paula-Stebel-Straße	44		1			
Paula-Stebel-Straße	45		1			
Paula-Stebel-Straße	46		1			
Paula-Stebel-Straße	47		1			

Straßenname	Haus-Nr.	Zu-satz	Wohn-lagen-zone	Distanz Supermarkt < 500 m	Distanz Gewerbe < 500 m	Bahnlärm 24 h > 60 dB
Paula-Stebel-Straße	48		1			
Paula-Stebel-Straße	49		1			
Paula-Stebel-Straße	50		1			
Paula-Stebel-Straße	51		1			
Paula-Stebel-Straße	52		1			
Paula-Stebel-Straße	53		1			
Paula-Stebel-Straße	54		1			
Paula-Stebel-Straße	55		1			
Paula-Stebel-Straße	56		1			
Paula-Stebel-Straße	57		1			
Paula-Stebel-Straße	58		1			
Paula-Stebel-Straße	59		1			
Paula-Stebel-Straße	60		1			
Paula-Stebel-Straße	61		1			
Paula-Stebel-Straße	62		1			
Paula-Stebel-Straße	63		1			
Paula-Stebel-Straße	64		1			
Paula-Stebel-Straße	65		1			
Paula-Stebel-Straße	67		1			
Paula-Stebel-Straße	69		1			
Paula-Stebel-Straße	71		1			
Paul-Volz-Weg	1		1			
Paul-Volz-Weg	2		1			
Paul-Volz-Weg	3		1			
Paul-Volz-Weg	4		1			
Paul-Volz-Weg	5		1			
Paul-Volz-Weg	6		1			
Paul-Volz-Weg	7		1			
Paul-Volz-Weg	8		1			
Paul-Volz-Weg	9		1			
Paul-Volz-Weg	10		1			
Paul-Volz-Weg	11		1			
Paul-Volz-Weg	12		1			
Paul-Volz-Weg	13		1			
Paul-Volz-Weg	14		1			
Paul-Volz-Weg	15		1			
Paul-Volz-Weg	16		1			
Paul-Volz-Weg	17		1			
Paul-Volz-Weg	18		1			
Perrignyweg	1		1			
Perrignyweg	5		1			
Perrignyweg	7		1			
Perrignyweg	8		1			
Perrignyweg	9		1			
Perrignyweg	10		1			
Perrignyweg	11		1			
Perrignyweg	12		1			
Perrignyweg	13		1			
Perrignyweg	14		1			
Perrignyweg	15		1			
Perrignyweg	16		1			
Perrignyweg	17		1			
Perrignyweg	18		1			
Perrignyweg	19		1			
Perrignyweg	20		1			
Perrignyweg	21		1			
Perrignyweg	22		1			
Perrignyweg	23		1			
Perrignyweg	24		1			
Perrignyweg	26		1			
Perrignyweg	26	a	1			
Perrignyweg	28		1			
Perrignyweg	28	a	1			
Perrignyweg	30		1			
Perrignyweg	32		1			
Perrignyweg	34		1			
Perrignyweg	36		1			
Perrignyweg	38		1			

Straßenname	Haus-Nr.	Zu-satz	Wohn-lagen-zone	Distanz Supermarkt < 500 m	Distanz Gewerbe < 500 m	Bahnlärm 24 h > 60 dB
Pestallozziweg	1		1		ja	
Pestallozziweg	3		1		ja	
Pestallozziweg	3	a	1		ja	
Pestallozziweg	5		1		ja	
Pfarrstraße	2		3		ja	
Pfarrstraße	4		3		ja	
Pfarrstraße	6		3		ja	
Pfauenweg	1		1		ja	
Pfauenweg	2		1		ja	
Pfauenweg	2	a	1		ja	
Pfauenweg	3		1		ja	
Pfauenweg	3	a	1		ja	
Pfauenweg	4		1		ja	
Pfauenweg	5		1		ja	
Philipp-Reis-Straße	2		2	ja	ja	
Philipp-Reis-Straße	3		2	ja	ja	
Philipp-Reis-Straße	5		2	ja	ja	
Philipp-Reis-Straße	7		2	ja	ja	
Philipp-Reis-Straße	9		2	ja	ja	
Philipp-Reis-Straße	1	a	4	ja	ja	
Philosophenweg	19		1	ja		ja
Philosophenweg	21		1	ja		ja
Philosophenweg	23		1	ja		ja
Philosophenweg	25		1	ja		ja
Philosophenweg	27		1	ja		ja
Philosophenweg	30		1	ja		ja
Philosophenweg	30	a	1	ja		ja
Philosophenweg	32		1	ja		ja
Philosophenweg	2		2	ja		
Philosophenweg	2	a	2	ja		
Philosophenweg	4		2	ja		
Philosophenweg	6		2	ja		
Philosophenweg	8		2	ja		
Philosophenweg	10		2	ja		
Philosophenweg	12		2	ja		
Philosophenweg	14		2	ja		
Philosophenweg	16		2	ja		
Philosophenweg	18		2	ja		
Philosophenweg	20		2	ja		
Philosophenweg	22		2	ja		
Philosophenweg	24		2	ja		
Philosophenweg	26		2	ja		
Philosophenweg	1		3	ja		
Philosophenweg	1	a	3	ja		
Philosophenweg	3		3	ja		
Philosophenweg	5		3	ja		
Philosophenweg	7		3	ja		
Philosophenweg	9		3	ja		
Philosophenweg	11		3	ja		
Philosophenweg	13		3	ja		
Philosophenweg	15		3	ja		
Philosophenweg	17		3	ja		
Plankopf	7		1			
Plankopf	1		1			
Plankopf	2		1			
Plankopf	3		1			
Plankopf	4		1			
Plankopf	5		1			
Plankopf	6		1			
Platanenallee	3		1	ja	ja	ja
Platanenallee	5		1		ja	ja
Platanenallee	7		1		ja	ja
Platanenallee	7	a	1		ja	ja
Platanenallee	9		1		ja	ja
Platanenallee	15		1			
Platanenallee	15	a	1			
Platanenallee	17		1			
Platanenallee	17	a	1			

Straßenname	Haus-Nr.	Zu-satz	Wohn-lagen-zone	Distanz Supermarkt < 500 m	Distanz Gewerbe < 500 m	Bahnlärm 24 h > 60 dB
Platanenallee	17	b	1			
Platanenallee	2		1			
Platanenallee	4		1			
Platanenallee	6		1			
Platanenallee	8		1			
Platanenallee	10		1			
Platanenallee	11		1		ja	ja
Platanenallee	12		1			
Platanenallee	13		1		ja	ja
Platanenallee	14		1			
Platanenallee	16		1			
Platanenallee	18		1			
Platanenallee	20		1			
Platanenallee	22		1			
Platanenallee	23		1		ja	
Platanenallee	24		1		ja	
Platanenallee	25		1		ja	
Platanenallee	26		1		ja	
Platanenallee	27		1		ja	
Platanenallee	28		1		ja	
Platanenallee	29		1		ja	
Platanenallee	30		1		ja	
Platanenallee	31		1		ja	
Platanenallee	32		1		ja	
Platanenallee	33		1		ja	
Platanenallee	34		1		ja	
Platanenallee	36		1		ja	
Posener Weg	1		1			ja
Posener Weg	2		1			ja
Posener Weg	3		1			ja
Posener Weg	4		1			ja
Posener Weg	5		1			ja
Posener Weg	6		1			ja
Posener Weg	7		1			ja
Posener Weg	8		1			ja
Posener Weg	9		1			ja
Posener Weg	10		1			ja
Posener Weg	11		1			ja
Posener Weg	12		1			ja
Posener Weg	13		1			ja
Posener Weg	14		1			ja
Posener Weg	15		1			ja
Posener Weg	16		1			ja
Posener Weg	17		1			ja
Posener Weg	18		1			ja
Posener Weg	19		1			ja
Posener Weg	20		1			ja
Posener Weg	21		1			ja
Posener Weg	22		1			ja
Poststraße	1		2	ja	ja	
Poststraße	1	b	2	ja	ja	
Poststraße	1	c	2	ja	ja	
Poststraße	2		2	ja	ja	
Poststraße	3		2	ja	ja	
Poststraße	4		2	ja	ja	
Poststraße	5		2	ja	ja	
Poststraße	6		2	ja	ja	
Poststraße	7		2	ja	ja	
Poststraße	8		2	ja	ja	
Poststraße	10		2	ja	ja	
Poststraße	12		2	ja	ja	
Poststraße	14		2	ja	ja	
Poststraße	16		2	ja	ja	
Poststraße	18		2	ja	ja	
Prädikaturstraße	3		3	ja	ja	
Prädikaturstraße	8		3	ja	ja	
Prädikaturstraße	10		3	ja	ja	
Prädikaturstraße	12		3	ja	ja	

Straßenname	Haus-Nr.	Zu-satz	Wohn-lagen-zone	Distanz Supermarkt < 500 m	Distanz Gewerbe < 500 m	Bahnlärm 24 h > 60 dB
Prädikaturstraße	14		3	ja	ja	
Prädikaturstraße	16		3	ja	ja	
Prädikaturstraße	16	a	3	ja	ja	
Prinz-Eugen-Straße	76		1	ja	ja	
Prinz-Eugen-Straße	78		1	ja	ja	
Prinz-Eugen-Straße	1		2	ja	ja	
Prinz-Eugen-Straße	2		2	ja	ja	
Prinz-Eugen-Straße	3		2	ja	ja	
Prinz-Eugen-Straße	4		2	ja	ja	
Prinz-Eugen-Straße	6		2	ja	ja	
Prinz-Eugen-Straße	8		2	ja	ja	
Prinz-Eugen-Straße	9		2	ja	ja	
Prinz-Eugen-Straße	10		2	ja	ja	
Prinz-Eugen-Straße	11		2	ja	ja	
Prinz-Eugen-Straße	12		2	ja	ja	
Prinz-Eugen-Straße	13		2	ja	ja	
Prinz-Eugen-Straße	14		2	ja	ja	
Prinz-Eugen-Straße	15		2	ja	ja	
Prinz-Eugen-Straße	16		2	ja	ja	
Prinz-Eugen-Straße	18		2	ja	ja	
Prinz-Eugen-Straße	20		2	ja	ja	
Prinz-Eugen-Straße	22		2	ja	ja	
Prinz-Eugen-Straße	24		2	ja	ja	
Prinz-Eugen-Straße	26		2	ja	ja	
Prinz-Eugen-Straße	28		2	ja	ja	
Prinz-Eugen-Straße	30		2	ja	ja	
Prinz-Eugen-Straße	32		2	ja	ja	
Prinz-Eugen-Straße	34		2	ja	ja	
Prinz-Eugen-Straße	36		2	ja	ja	
Prinz-Eugen-Straße	38		2	ja	ja	
Prinz-Eugen-Straße	40		2	ja	ja	
Prinz-Eugen-Straße	42		2	ja	ja	
Prinz-Eugen-Straße	44		2	ja	ja	
Prinz-Eugen-Straße	46		2	ja	ja	
Prinz-Eugen-Straße	48		2	ja	ja	
Prinz-Eugen-Straße	50		2	ja	ja	
Prinz-Eugen-Straße	52		2	ja	ja	
Prinz-Eugen-Straße	54		2	ja	ja	
Prinz-Eugen-Straße	56		2	ja	ja	
Prinz-Eugen-Straße	58		2	ja	ja	
Prinz-Eugen-Straße	60		2	ja	ja	
Prinz-Eugen-Straße	62		2	ja	ja	
Prinz-Eugen-Straße	64		2	ja	ja	
Prinz-Eugen-Straße	66		2	ja	ja	
Prinz-Eugen-Straße	68		2	ja	ja	
Prinz-Eugen-Straße	70		2	ja	ja	
Prinz-Eugen-Straße	72		2	ja	ja	
Prinz-Eugen-Straße	74		2	ja	ja	
Prinz-Eugen-Straße	80		2	ja	ja	
Prinz-Eugen-Straße	80	a	2	ja	ja	
Prinz-Eugen-Straße	80	b	2	ja	ja	
Prinz-Eugen-Straße	80	c	2	ja	ja	
Prinz-Eugen-Straße	80	d	2	ja	ja	
Prinz-Eugen-Straße	80	e	2	ja	ja	
Prinz-Eugen-Straße	80	f	2	ja	ja	
Prinz-Eugen-Straße	80	g	2	ja	ja	
Prinz-Eugen-Straße	80	h	2	ja	ja	
Prinz-Eugen-Straße	80	i	2	ja	ja	
Prinz-Eugen-Straße	80	j	2	ja	ja	
Prinz-Eugen-Straße	80	k	2	ja	ja	
Prinz-Eugen-Straße	80	l	2	ja	ja	
Prinz-Eugen-Straße	80	m	2	ja	ja	
Prinz-Eugen-Straße	80	n	2	ja	ja	
Prinz-Eugen-Straße	80	o	2	ja	ja	
Prinz-Eugen-Straße	80	p	2	ja	ja	
Prinz-Eugen-Straße	80	q	2	ja	ja	
Prinz-Eugen-Straße	80	r	2	ja	ja	
Prinz-Eugen-Straße	82		2	ja	ja	

Straßenname	Haus-Nr.	Zu-satz	Wohn-lagen-zone	Distanz Supermarkt < 500 m	Distanz Gewerbe < 500 m	Bahnlärm 24 h > 60 dB
Pulverweg	1		1		ja	ja
Pulverweg	2		1		ja	ja
Pulverweg	3		1		ja	ja
Pulverweg	4		1		ja	ja
Pulverweg	5		1		ja	
Q						
Quirinusweg	1		1		ja	
Quirinusweg	2		1		ja	
Quirinusweg	3		1		ja	
Quirinusweg	4		1		ja	
Quirinusweg	5		1		ja	
Quirinusweg	7		1		ja	
R						
Rabenplatz	1		1	ja	ja	ja
Rabenplatz	2		1	ja	ja	ja
Rabenplatz	3		1	ja	ja	ja
Rabenplatz	4		1	ja	ja	
Rabenplatz	5		1	ja	ja	ja
Rabenplatz	7		1	ja	ja	ja
Rabenplatz	9		1	ja	ja	
Rabenplatz	10		1	ja	ja	
Rabenplatz	11		1	ja		
Rabenplatz	12		1	ja	ja	
Rabenplatz	13		1	ja		
Rabenplatz	14		1	ja	ja	
Raiffeisenstraße	1		1		ja	
Raiffeisenstraße	1	a	1		ja	
Raiffeisenstraße	2		1		ja	
Raiffeisenstraße	2	a	1		ja	
Raiffeisenstraße	3		1		ja	
Raiffeisenstraße	4		1		ja	
Raiffeisenstraße	5		1		ja	
Raiffeisenstraße	6		1		ja	
Raiffeisenstraße	7		1		ja	
Raiffeisenstraße	8		1		ja	
Raiffeisenstraße	9		1		ja	
Raiffeisenstraße	11		1		ja	
Raiffeisenstraße	13		1		ja	
Raiffeisenstraße	15		1		ja	
Raiffeisenstraße	17		1		ja	
Raiffeisenstraße	19		1		ja	
Rainweg	1		2			
Rainweg	2		2			
Rainweg	3		2			
Rainweg	3	a	2			
Rainweg	4		2			
Rainweg	5		2			
Rainweg	6		2			
Rainweg	7		2			
Rainweg	9		2			
Rainweg	11		2			
Rainweg	13		2			
Rammersweierstraße	114		1	ja	ja	
Rammersweierstraße	1		1	ja	ja	
Rammersweierstraße	3		1	ja	ja	ja
Rammersweierstraße	7		1	ja	ja	
Rammersweierstraße	9		1	ja	ja	
Rammersweierstraße	1	a	1	ja	ja	ja
Rammersweierstraße	1	b	1	ja	ja	ja
Rammersweierstraße	1	c	1	ja	ja	ja
Rammersweierstraße	1	d	1	ja	ja	
Rammersweierstraße	1	e	1	ja	ja	
Rammersweierstraße	1	f	1	ja	ja	
Rammersweierstraße	1	g	1	ja	ja	
Rammersweierstraße	1	h	1	ja	ja	
Rammersweierstraße	1	i	1	ja	ja	ja
Rammersweierstraße	116		1	ja	ja	
Rammersweierstraße	118		1	ja	ja	

Straßenname	Haus-Nr.	Zu-satz	Wohn-lagen-zone	Distanz Supermarkt < 500 m	Distanz Gewerbe < 500 m	Bahnlärm 24 h > 60 dB
Rammersweierstraße	120		1	ja	ja	
Rammersweierstraße	34		2	ja	ja	ja
Rammersweierstraße	36		2	ja	ja	ja
Rammersweierstraße	38		2	ja	ja	ja
Rammersweierstraße	40		2	ja	ja	ja
Rammersweierstraße	42		2	ja	ja	ja
Rammersweierstraße	44		2	ja	ja	ja
Rammersweierstraße	46		2	ja	ja	ja
Rammersweierstraße	48		2	ja	ja	ja
Rammersweierstraße	50		2	ja	ja	ja
Rammersweierstraße	52		2	ja	ja	ja
Rammersweierstraße	54		2	ja	ja	ja
Rammersweierstraße	56		2	ja	ja	ja
Rammersweierstraße	58		2	ja	ja	ja
Rammersweierstraße	60		2	ja	ja	ja
Rammersweierstraße	62		2	ja	ja	ja
Rammersweierstraße	64		2	ja	ja	ja
Rammersweierstraße	66		2	ja	ja	ja
Rammersweierstraße	88		2	ja	ja	ja
Rammersweierstraße	90		2	ja	ja	ja
Rammersweierstraße	92		2	ja	ja	ja
Rammersweierstraße	94		2	ja	ja	ja
Rammersweierstraße	96		2	ja	ja	ja
Rammersweierstraße	98		2	ja	ja	
Rammersweierstraße	100		2	ja	ja	
Rammersweierstraße	100	a	2	ja	ja	
Rammersweierstraße	102		2	ja	ja	
Rammersweierstraße	104		2	ja	ja	
Rammersweierstraße	106		2	ja	ja	
Rammersweierstraße	108		2	ja	ja	
Rammersweierstraße	110		2	ja	ja	
Rammersweierstraße	112		2	ja	ja	
Rammersweierstraße	4		2	ja	ja	ja
Rammersweierstraße	6		2	ja	ja	ja
Rammersweierstraße	8		2	ja	ja	ja
Rammersweierstraße	10		2	ja	ja	ja
Rammersweierstraße	12		2	ja	ja	ja
Rammersweierstraße	14		2	ja	ja	ja
Rammersweierstraße	16		2	ja	ja	ja
Rammersweierstraße	16	a	2	ja	ja	ja
Rammersweierstraße	18		2	ja	ja	ja
Rammersweierstraße	20		2	ja	ja	ja
Rammersweierstraße	22		2	ja	ja	ja
Rammersweierstraße	32		2	ja	ja	ja
Rathausgasse	1		2	ja		
Rathausgasse	2		2	ja		
Rathausgasse	3		2	ja		
Rathausgasse	4		2	ja		
Rathausgasse	5		2	ja		
Rathausgasse	6		2	ja		
Rathausgasse	7		2	ja		
Rathausgasse	8		2	ja		
Rathausgasse	9		2	ja		
Rathausgasse	9	a	2	ja		
Rathausgasse	10		2	ja		
Rathausgasse	11		2	ja		
Rathausgasse	12		2	ja		
Rathausgasse	13		2	ja		
Rathausgasse	14		2	ja		
Rathausgasse	15		2	ja		
Rathausgasse	16		2	ja		
Rathausgasse	17		2	ja		
Rathausgasse	18		2	ja		
Rathausgasse	19		2	ja		
Rathausgasse	21		2	ja		
Rebmannshalde	1		3			
Rebmannshalde	2		3			
Rebmannshalde	3		3			

Straßenname	Haus-Nr.	Zu-satz	Wohn-lagen-zone	Distanz Supermarkt < 500 m	Distanz Gewerbe < 500 m	Bahnlärm 24 h > 60 dB
Rebmannshalde	4		3			
Rebmannshalde	5		3			
Regerweg	1		3			
Regerweg	3		3			
Regerweg	4		3			
Regerweg	5		3			
Regerweg	7		3			
Regerweg	9		3			
Regerweg	11		3			
Regerweg	13		3			
Regerweg	15		3			
Regerweg	17		3			
Regerweg	19		3			
Rehwinkel	1		1			
Rehwinkel	1	a	1			
Rehwinkel	2		1			
Rehwinkel	3		1			
Rehwinkel	4		1			
Rehwinkel	5		1			
Rehwinkel	6		1			
Rehwinkel	7		1			
Rehwinkel	8		1			
Rehwinkel	9		1			
Rehwinkel	10		1			
Rehwinkel	11		1			
Rehwinkel	12		1			
Rehwinkel	13		1			
Rehwinkel	14		1			
Rehwinkel	15		1			
Reinhold-Schneider-Straße	1		3			
Reinhold-Schneider-Straße	2		3			
Reinhold-Schneider-Straße	3		3			
Reinhold-Schneider-Straße	4		3			
Reinhold-Schneider-Straße	6		3			
Reinhold-Schneider-Straße	8		3			
Reinhold-Schneider-Straße	10		3			
Reinhold-Schneider-Straße	12		3			
Reinhold-Schneider-Straße	14		3			
Reinhold-Schneider-Straße	16		3			
Reinhold-Schneider-Straße	18		3			
Resedenweg	1		1			
Resedenweg	2		1			ja
Resedenweg	3		1			ja
Resedenweg	3	a	1		ja	
Resedenweg	4		1			
Resedenweg	4	a	1			
Resedenweg	5		1		ja	ja
Resedenweg	6		1			ja
Resedenweg	7		1		ja	
Resedenweg	7	a	1		ja	
Resedenweg	8		1		ja	
Resedenweg	9		1		ja	
Resedenweg	10		1		ja	
Resedenweg	11		1		ja	
Resedenweg	12		1		ja	
Resedenweg	13		1		ja	
Resedenweg	14		1		ja	
Resedenweg	15		1		ja	
Resedenweg	16		1		ja	
Resedenweg	17		1		ja	
Resedenweg	18		1		ja	
Resedenweg	19		1		ja	
Resedenweg	20		1		ja	ja
Resedenweg	20	a	1		ja	ja
Resedenweg	20	b	1		ja	
Resedenweg	20	c	1		ja	
Resedenweg	21		1		ja	ja
Resedenweg	23		1		ja	ja

Straßenname	Haus-Nr.	Zu-satz	Wohn-lagen-zone	Distanz Supermarkt < 500 m	Distanz Gewerbe < 500 m	Bahnlärm 24 h > 60 dB
Resedenweg	25		1		ja	
Resedenweg	27		1		ja	ja
Resedenweg	27	a	1		ja	
Resedenweg	29		1		ja	
Resedenweg	31		1		ja	ja
Resedenweg	33		1		ja	ja
Resedenweg	33	a	1		ja	
Resedenweg	35		1		ja	ja
Rheinstraße	1		1	ja	ja	
Rheinstraße	2		1	ja	ja	
Rheinstraße	4		1	ja	ja	
Rheinstraße	6		1	ja	ja	
Rheinstraße	3		1	ja	ja	
Rheinstraße	3	a	1	ja	ja	
Rheinstraße	3	b	1	ja	ja	
Rheinstraße	3	c	1	ja	ja	
Rheinstraße	3	d	1	ja	ja	
Rheinstraße	5		1	ja	ja	
Rheinstraße	7		1	ja	ja	
Rheinstraße	9		1	ja	ja	
Rheinstraße	11		1	ja	ja	
Rheinstraße	13		1	ja	ja	
Rheinstraße	13	a	1	ja	ja	
Rheinstraße	15		1	ja	ja	
Rheinstraße	17		1	ja	ja	
Rheinstraße	21		1	ja	ja	
Rheinstraße	23		1	ja	ja	
Rheinstraße	24		1	ja	ja	
Rheinstraße	25		1	ja	ja	
Rheinstraße	26		1	ja	ja	
Rheinstraße	27		1	ja	ja	
Rheinstraße	28		1	ja	ja	
Rheinstraße	30		1	ja	ja	
Rheinstraße	31		1	ja	ja	
Rheinstraße	32		1	ja	ja	
Rheinstraße	34		1	ja	ja	
Rheinstraße	36		1	ja	ja	
Rheinstraße	38		1	ja	ja	
Rheinstraße	38	a	1	ja	ja	
Rheinstraße	40		1	ja	ja	
Rheinstraße	42		1	ja	ja	
Rheinstraße	44		1	ja	ja	
Rheinstraße	46		1	ja	ja	
Rheinstraße	48		1	ja	ja	
Rheinstraße	48	a	1	ja	ja	
Rheinstraße	50		1	ja	ja	
Riedhaldestraße	1		2			
Riedhaldestraße	2		2		ja	
Riedhaldestraße	3		2			
Riedhaldestraße	4		2			
Riedhaldestraße	5		2			
Riedhaldestraße	6		2			
Riedhaldestraße	7		2			
Riedhaldestraße	8		2			
Riedhaldestraße	10		2			
Riedhaldestraße	9		2			
Riedhaldestraße	11		2			
Riedhaldestraße	12		2			
Riedhaldestraße	13		2			
Riedhaldestraße	14		2			
Riedhaldestraße	15		2			
Riedhaldestraße	16		2			
Riedhaldestraße	17		2			
Riedhaldestraße	18		2			
Riedhaldestraße	20		2			
Riedhaldestraße	22		2			
Riedhaldestraße	24		2			
Riedhaldestraße	26		2			

Straßenname	Haus-Nr.	Zu-satz	Wohn-lagen-zone	Distanz Supermarkt < 500 m	Distanz Gewerbe < 500 m	Bahnlärm 24 h > 60 dB
Riedhaldestraße	28		2			
Riedhaldestraße	30		2			
Riedhaldestraße	32		2			
Rilkestraße	1		2			
Rilkestraße	3		2			
Rilkestraße	5		2			
Rilkestraße	2		3			
Rilkestraße	4		3			
Ringelgasse	2		4	ja	ja	
Ringelgasse	4		4		ja	
Ringstraße	1		2			
Ringstraße	3		2			
Ringstraße	2		2			
Ringstraße	4		2			
Ringstraße	5		2			
Ringstraße	5	a	2			
Ringstraße	7		2			
Ringstraße	8		2			
Ringstraße	9		2			
Ringstraße	10		2			
Ringstraße	11		2			
Ringstraße	12		2			
Ringstraße	14		2			
Ringstraße	16		2			
Ritterspornweg	1		1	ja		ja
Ritterspornweg	2		1	ja		ja
Ritterspornweg	3		1	ja		ja
Ritterspornweg	4		1	ja		ja
Ritterspornweg	6		1	ja		ja
Ritterspornweg	8		1	ja		ja
Ritterspornweg	9		1	ja	ja	ja
Ritterspornweg	10		1	ja		ja
Ritterspornweg	11		1	ja	ja	ja
Ritterspornweg	12		1	ja		ja
Ritterspornweg	14		1	ja	ja	ja
Ritterspornweg	16		1	ja	ja	ja
Ritterspornweg	18		1	ja	ja	ja
Ritterstraße	22		3	ja		
Ritterstraße	3		4		ja	
Ritterstraße	4		4		ja	
Ritterstraße	5		4		ja	
Ritterstraße	6		4		ja	
Ritterstraße	7		4		ja	
Ritterstraße	8		4		ja	
Ritterstraße	9		4		ja	
Ritterstraße	10		4		ja	
Ritterstraße	11		4		ja	
Ritterstraße	13		4			
Ritterstraße	14		4	ja		
Ritterstraße	14	a	4	ja		
Ritterstraße	16		4	ja		
Ritterstraße	17		4			
Ritterstraße	18		4	ja		
Ritterstraße	19		4			
Ritterstraße	20		4	ja		
Ritterstraße	21		4			
Ritterstraße	23		4	ja		
Ritterstraße	25		4	ja		
Ritterstraße	27		4	ja		
Ritter-von-Buß-Weg	1		1			
Ritter-von-Buß-Weg	3		1			
Ritter-von-Buß-Weg	5		1			
Robert-Bosch-Straße	2		1		ja	
Robert-Bosch-Straße	3		1		ja	
Robert-Bosch-Straße	4		1		ja	
Robert-Bosch-Straße	6		1		ja	
Robert-Bosch-Straße	7		1		ja	
Robert-Bosch-Straße	8		1		ja	

Straßenname	Haus-Nr.	Zu-satz	Wohn-lagen-zone	Distanz Supermarkt < 500 m	Distanz Gewerbe < 500 m	Bahnlärm 24 h > 60 dB
Robert-Bosch-Straße	9		1		ja	
Robert-Bosch-Straße	10		1		ja	
Robert-Bosch-Straße	10	a	1		ja	
Robert-Bosch-Straße	11		1		ja	
Robert-Bosch-Straße	12		1		ja	
Robert-Bosch-Straße	12	a	1		ja	
Robert-Bosch-Straße	13		1		ja	
Robert-Bosch-Straße	14		1		ja	
Robert-Bosch-Straße	15		1		ja	
Robert-Bosch-Straße	16		1		ja	
Robert-Bosch-Straße	17		1		ja	
Robert-Bosch-Straße	18		1		ja	
Robert-Bosch-Straße	20		1		ja	
Robert-Bosch-Straße	22		1		ja	
Robert-Bosch-Straße	26		1		ja	
Robert-Koch-Straße	1		1	ja		
Robert-Koch-Straße	1	a	1	ja		
Robert-Koch-Straße	3		1	ja	ja	
Robert-Koch-Straße	4		1	ja		
Robert-Koch-Straße	4	a	1	ja		
Robert-Koch-Straße	5		1	ja	ja	
Robert-Koch-Straße	6		1	ja		
Robert-Koch-Straße	8		1	ja	ja	
Robert-Koch-Straße	10		1	ja	ja	
Roggenweg	1		1			
Roggenweg	2		1			
Roggenweg	3		1			
Roggenweg	4		1			
Römergäßchen	1		2			
Römerstraße	2		1		ja	
Römerstraße	3		1		ja	
Römerstraße	7		1		ja	
Römerstraße	8		1		ja	
Römerstraße	10		1		ja	
Römerstraße	12		1		ja	
Römerstraße	14		1		ja	
Römerstraße	16		1		ja	
Römerstraße	18		1		ja	
Römerstraße	20		1		ja	
Römerstraße	22		1		ja	
Römerstraße	24		1		ja	
Römerstraße	26		1		ja	
Römerstraße	28		1		ja	
Römerstraße	30		1		ja	
Römerstraße	32		1		ja	
Römerstraße	34		1		ja	
Römerstraße	36		1		ja	
Römerstraße	38		1		ja	
Römerstraße	40		1		ja	
Römerstraße	5		1		ja	
Römerstraße	5	a	1		ja	
Römerstraße	5	b	1		ja	
Römerstraße	5	c	1		ja	
Römerstraße	5	d	1		ja	
Römerstraße	5	e	1		ja	
Römerstraße	5	f	1		ja	
Römerstraße	7	a	1		ja	
Roseggerweg	1		3			
Roseggerweg	2		3			
Roseggerweg	3		3			
Roseggerweg	4		3			
Roseggerweg	5		3			
Roseggerweg	6		3			
Roseggerweg	7		3			
Roseggerweg	8		3			
Roseggerweg	9		3			
Roseggerweg	10		3			
Roseggerweg	11		3			

Straßenname	Haus-Nr.	Zu-satz	Wohn-lagen-zone	Distanz Supermarkt < 500 m	Distanz Gewerbe < 500 m	Bahnlärm 24 h > 60 dB
Roseggerweg	12		3			
Rosenau	1		1		ja	
Rosenau	2		1		ja	
Rosenau	3		1		ja	
Rosenau	4		1		ja	
Rosenau	5		1		ja	
Rosenau	6		1		ja	
Rosenau	7		1		ja	
Rosenau	8		1		ja	
Rosenau	9		1		ja	
Rosenau	11		1		ja	
Rosenau	13		1		ja	
Rosenstraße	1		2	ja	ja	
Rosenstraße	2		2	ja	ja	
Rosenstraße	3		2	ja	ja	
Rosenstraße	4		2	ja	ja	
Rosenstraße	5		2	ja	ja	
Rosenstraße	6		2	ja	ja	
Rosenstraße	7		2	ja	ja	
Rosenstraße	7	a	2	ja	ja	
Rosenstraße	8		2	ja	ja	
Rosenstraße	9		2	ja	ja	
Rosenstraße	10		2	ja	ja	
Rosenstraße	11		2	ja	ja	
Rosenstraße	12		2	ja	ja	
Rosenstraße	13		2	ja	ja	
Rosenstraße	14		2	ja	ja	
Rosenstraße	15		2	ja	ja	
Rosenstraße	16		2	ja	ja	
Rosenstraße	18		2	ja	ja	
Ruhestein	1		1			
Ruhestein	2		1			
Ruhestein	3		1			
Ruhestein	4		1			
Ruhestein	6		1			
Ruppertweg	2		1		ja	ja
Rüthihof	1		1			
Rüthihof	2		1			
Rüthihof	2	a	1			
Rüthihof	3		1			
Rüthihof	4		1			
S						
Saarlandstraße	1		1	ja	ja	ja
Saarlandstraße	1	a	1	ja	ja	ja
Saarlandstraße	3		1	ja	ja	
Saarlandstraße	4		1	ja	ja	ja
Saarlandstraße	5		1	ja	ja	
Saarlandstraße	6		1	ja	ja	
Saarlandstraße	8		1	ja	ja	
Saarlandstraße	10		1	ja	ja	
Saarlandstraße	12		1	ja	ja	
Saarlandstraße	14		1	ja	ja	
Saarlandstraße	2		2	ja	ja	ja
Salbeiweg	2		1	ja		ja
Salbeiweg	4		1	ja		ja
Salbeiweg	6		1	ja		ja
Salbeiweg	8		1	ja		ja
Salbeiweg	10		1	ja		ja
Salbeiweg	12		1	ja		ja
Sandackerweg	2		1	ja		
Sandackerweg	4		1	ja		
Sandackerweg	6		1	ja		
Sandackerweg	8		1	ja		
Sandackerweg	10		1	ja		
Sandackerweg	12		1	ja		
Sankt-Martin-Straße	4	a	1			
Sankt-Martin-Straße	4	b	1			
Sankt-Martin-Straße	4	c	1		ja	

Straßenname	Haus-Nr.	Zu-satz	Wohn-lagen-zone	Distanz Supermarkt < 500 m	Distanz Gewerbe < 500 m	Bahnlärm 24 h > 60 dB
Sankt-Martin-Straße	6		1		ja	
Sankt-Martin-Straße	67		1		ja	
Sankt-Martin-Straße	68		1		ja	
Sankt-Martin-Straße	69		1		ja	
Sankt-Martin-Straße	70		1		ja	
Sankt-Martin-Straße	71		1		ja	
Sankt-Martin-Straße	72		1		ja	
Sankt-Martin-Straße	73		1		ja	
Sankt-Martin-Straße	74		1		ja	
Sankt-Martin-Straße	76		1		ja	
Sankt-Martin-Straße	78		1		ja	
Sankt-Martin-Straße	80		1		ja	
Sankt-Martin-Straße	82		1		ja	
Sankt-Martin-Straße	84		1		ja	
Sankt-Martin-Straße	86		1		ja	
Sankt-Martin-Straße	88		1		ja	
Sankt-Martin-Straße	90		1		ja	
Sankt-Martin-Straße	92		1		ja	
Sankt-Martin-Straße	94		1			
Sankt-Martin-Straße	96		1			
Sankt-Martin-Straße	96	a	1			
Sankt-Martin-Straße	98		1		ja	
Sankt-Martin-Straße	100		1		ja	
Sankt-Martin-Straße	102		1			
Sankt-Martin-Straße	104		1			
Sankt-Martin-Straße	106		1			
Sankt-Martin-Straße	108		1			
Sankt-Martin-Straße	110		1			
Sattlerweg	1		1	ja	ja	
Sattlerweg	2		1	ja	ja	
Sattlerweg	3		1	ja	ja	
Sattlerweg	3	a	1	ja	ja	
Sattlerweg	4		1	ja	ja	
Sattlerweg	5		1	ja	ja	
Sattlerweg	6		1	ja	ja	
Sattlerweg	7		1	ja	ja	
Sattlerweg	8		1	ja	ja	
Sattlerweg	9		1	ja	ja	
Sauerbruchstraße	1		1	ja	ja	
Sauerbruchstraße	3		1	ja	ja	
Sauerbruchstraße	4		1	ja	ja	
Sauerbruchstraße	5		1	ja	ja	
Sauerbruchstraße	6		1	ja	ja	
Sauerbruchstraße	7		1	ja	ja	
Sauerbruchstraße	8		1	ja	ja	
Sauerbruchstraße	9		1	ja	ja	
Sauerbruchstraße	10		1	ja	ja	
Sauerbruchstraße	12		1	ja	ja	
Schäffersheimer Straße	1		1		ja	
Schäffersheimer Straße	2		1		ja	
Schäffersheimer Straße	3		1		ja	
Schäffersheimer Straße	4		1		ja	
Schäffersheimer Straße	5		1		ja	
Schäffersheimer Straße	6		1		ja	
Schäffersheimer Straße	8		1		ja	
Schäffersheimer Straße	9		1			
Schäffersheimer Straße	10		1		ja	
Schäffersheimer Straße	12		1		ja	
Schäffersheimer Straße	14		1		ja	
Schäffersheimer Straße	16		1		ja	
Schäffersheimer Straße	18		1			
Schäffersheimer Straße	20		1			
Schaiblestraße	1		2	ja	ja	
Schaiblestraße	2		2	ja	ja	
Schaiblestraße	2	a	2	ja	ja	
Schaiblestraße	3		2	ja	ja	
Schaiblestraße	4		2	ja	ja	
Schaiblestraße	5		2	ja	ja	

Straßenname	Haus-Nr.	Zu-satz	Wohn-lagen-zone	Distanz Supermarkt < 500 m	Distanz Gewerbe < 500 m	Bahnlärm 24 h > 60 dB
Schaiblestraße	6		2	ja	ja	
Schaiblestraße	7		2	ja	ja	
Schaiblestraße	8		2	ja	ja	
Schaiblestraße	8	a	2	ja	ja	
Schaiblestraße	9		2	ja	ja	
Schaiblestraße	10		2	ja	ja	
Schaiblestraße	11		2	ja	ja	
Schaiblestraße	13		2	ja	ja	
Schaiblestraße	13	a	2	ja	ja	
Schaiblestraße	13	b	2	ja	ja	
Schaiblestraße	15		2	ja	ja	
Schaiblestraße	16		2	ja	ja	
Schaiblestraße	17		2	ja	ja	
Schaiblestraße	18		2	ja	ja	
Schaiblestraße	19		2	ja	ja	
Schaiblestraße	20		2	ja	ja	
Schaiblestraße	21		2	ja	ja	
Schaiblestraße	22		2	ja	ja	
Schaiblestraße	23		2	ja	ja	
Schanzstraße	2		1	ja		
Schanzstraße	2	a	1	ja		
Schanzstraße	3		1	ja		
Schanzstraße	4		1	ja		
Schanzstraße	5		1	ja		
Schanzstraße	6		1	ja		
Schanzstraße	7		1	ja		
Schanzstraße	8		1	ja		
Schanzstraße	9		1	ja		ja
Schanzstraße	9	a	1	ja		
Schanzstraße	10		1	ja		ja
Schanzstraße	11		1	ja		
Schanzstraße	12		1	ja		ja
Schanzstraße	13		1	ja		ja
Schauenburgstraße	1		2	ja	ja	
Schauenburgstraße	2		2	ja	ja	
Schauenburgstraße	4		2	ja	ja	
Schauenburgstraße	6		2	ja	ja	
Schauenburgstraße	8		2	ja	ja	
Scheerbünd	1		1	ja	ja	
Scheerbünd	2		1	ja	ja	
Scheerbünd	3		1	ja	ja	
Scheerbünd	4		1	ja	ja	
Scheerbünd	5		1	ja	ja	
Scheerbünd	6		1	ja	ja	
Scheerbünd	7		1	ja	ja	
Scheerbünd	9		1	ja	ja	
Scheffelstraße	1		2	ja	ja	
Scheffelstraße	2		2	ja	ja	
Scheffelstraße	3		2	ja	ja	
Scheffelstraße	4		2	ja	ja	
Scheffelstraße	5		2	ja	ja	
Scheffelstraße	6		2	ja	ja	
Scheffelstraße	7		2	ja	ja	
Scheffelstraße	8		2	ja	ja	
Scheffelstraße	9		2	ja	ja	
Scheffelstraße	10		2	ja	ja	
Scheffelstraße	11		2	ja	ja	
Scheffelstraße	12		2	ja	ja	
Scheffelstraße	13		2	ja	ja	
Scheffelstraße	14		2	ja	ja	
Scheffelstraße	15		2	ja	ja	
Scheffelstraße	16		2	ja	ja	
Scheffelstraße	17		2	ja	ja	
Scheffelstraße	18		2	ja	ja	
Scheffelstraße	19		2	ja	ja	
Scheffelstraße	20		2	ja	ja	
Scheffelstraße	21		2	ja	ja	
Scheffelstraße	22		2	ja	ja	

Straßenname	Haus-Nr.	Zu-satz	Wohn-lagen-zone	Distanz Supermarkt < 500 m	Distanz Gewerbe < 500 m	Bahnlärm 24 h > 60 dB
Scheffelstraße	23		2	ja	ja	
Scheffelstraße	24		2	ja	ja	
Schellenberggasse	1		2			
Schellenberggasse	3		2			
Schellenberggasse	7		2			
Schellenberggasse	9		2			
Schellenberggasse	11		2			
Schellenberggasse	13		2			
Schellenberggasse	13	a	2			
Schellenberggasse	13	b	2			
Schellenberggasse	15		2			
Schellenberggasse	17		2			
Schellenberggasse	19		2			
Schießrain	15		1			
Schießrain	1		1			
Schießrain	2		1			
Schießrain	2	a	1			
Schießrain	4		1			
Schießrain	4	a	1			
Schießrain	6		1			
Schießrain	16		1			
Schießrain	3		1			
Schießrain	5		1			
Schießrain	7		1			
Schießrain	7	a	1			
Schießrain	9		1			
Schießrain	11		1			
Schießrain	11	a	1			
Schießrain	13		1			
Schießrain	13	a	1			
Schießrain	18		1			
Schießrain	20		1			
Schießrain	22		1			
Schießrain	24		1			
Schießrain	26		1			
Schießrain	28		1			
Schießrain	30		1			
Schießrain	30	a	1			
Schießrain	32		1			
Schießrain	34		1			
Schillerstraße	1		2	ja		
Schillerstraße	2		2	ja		
Schillerstraße	3		2	ja		
Schillerstraße	4		2	ja		
Schillerstraße	5		2	ja		
Schillerstraße	6		2	ja		
Schillerstraße	7		2	ja		
Schillerstraße	8		2	ja		
Schillerstraße	9		2	ja		
Schillerstraße	10		2	ja		
Schillerstraße	11		2	ja		
Schillerstraße	12		2	ja		
Schillerstraße	13		2	ja		
Schillerstraße	15		2	ja		
Schillerstraße	17		2	ja		
Schillerstraße	19		2	ja		
Schillerstraße	21		2	ja	ja	
Schillingweg	1		1	ja	ja	
Schillingweg	2		1	ja	ja	
Schillingweg	3		1	ja	ja	
Schlehenweg	1		1		ja	
Schlehenweg	2		1		ja	
Schlehenweg	2	a	1		ja	
Schlehenweg	3		1		ja	
Schlehenweg	4		1		ja	
Schlehenweg	5		1		ja	
Schlehenweg	6		1		ja	
Schlehenweg	7		1		ja	

Straßenname	Haus-Nr.	Zu-satz	Wohn-lagen-zone	Distanz Supermarkt < 500 m	Distanz Gewerbe < 500 m	Bahnlärm 24 h > 60 dB
Schlehenweg	8		1		ja	
Schlehenweg	8	a	1		ja	
Schlehenweg	8	b	1		ja	
Schlehenweg	8	c	1		ja	
Schlehenweg	8	d	1		ja	
Schlehenweg	8	e	1		ja	
Schlehenweg	8	f	1		ja	
Schlehenweg	8	g	1		ja	
Schlehenweg	8	h	1		ja	
Schlehenweg	8	i	1		ja	
Schlehenweg	8	j	1		ja	
Schlehenweg	9		1		ja	
Schlehenweg	11		1		ja	
Schlehenweg	13		1		ja	
Schlehenweg	15		1		ja	
Schlehenweg	17		1		ja	
Schlehenweg	19		1		ja	
Schlehenweg	21		1		ja	
Schlehenweg	23		1		ja	
Schlehenweg	25		1		ja	
Schlehenweg	27		1		ja	
Schleichgässchen	2		2		ja	
Schleierackerweg	1		1	ja		
Schleierackerweg	1	a	1	ja		
Schleierackerweg	2		1	ja		
Schleierackerweg	3		1	ja		
Schleierackerweg	4		1	ja		
Schleierackerweg	5		1	ja		
Schleierackerweg	6		1	ja		
Schleierackerweg	6	a	1	ja		
Schleierackerweg	7		1	ja		
Schleierackerweg	8		1	ja		
Schleierackerweg	8	a	1	ja		
Schleierackerweg	9		1	ja		
Schleierackerweg	10		1	ja		
Schleierackerweg	10	a	1	ja		
Schleierackerweg	11		1	ja		
Schleierackerweg	12		1	ja		
Schleierackerweg	14		1	ja		
Schleierackerweg	16		1	ja		
Schleierackerweg	18		1			
Schleiergrün	1		2		ja	
Schleiergrün	2		2		ja	
Schleiergrün	3		2		ja	
Schleiergrün	4		2		ja	
Schleiergrün	5		2		ja	
Schleiergrün	6		2		ja	
Schleiergrün	8		2		ja	
Schliffkopf	1		1			
Schliffkopf	2		1			
Schliffkopf	3		1			
Schliffkopf	4		1			
Schliffkopf	5		1			
Schlossergasse	1		4		ja	
Schlossergasse	2		4		ja	
Schlossergasse	2	a	4		ja	
Schlossergasse	3		4		ja	
Schlossergasse	4		4		ja	
Schlossergasse	5		4		ja	
Schlossergasse	6		4		ja	
Schlossergasse	7		4		ja	
Schlossergasse	9		4		ja	
Schlossergasse	11		4		ja	
Schlossergasse	12		4		ja	
Schlossergasse	13		4		ja	
Schlossergasse	14		4		ja	
Schlossergasse	15		4		ja	
Schlossergasse	18		4		ja	

Straßenname	Haus-Nr.	Zu-satz	Wohn-lagen-zone	Distanz Supermarkt < 500 m	Distanz Gewerbe < 500 m	Bahnlärm 24 h > 60 dB
Schlossergasse	20		4		ja	
Schlößlebühnd	1		1	ja	ja	
Schlößlebühnd	2		1	ja	ja	
Schlößlebühnd	3		1	ja	ja	
Schlößlebühnd	4		1	ja	ja	
Schlößlebühnd	5		1	ja	ja	
Schlößlebühnd	6		1	ja	ja	
Schlößlebühnd	7		1	ja	ja	
Schlößlebühnd	8		1	ja	ja	
Schlößlebühnd	9		1	ja	ja	
Schlößlebühnd	10		1	ja	ja	
Schlößlebühnd	11		1	ja	ja	
Schlößlebühnd	12		1	ja	ja	
Schlößlebühnd	13		1	ja	ja	
Schlößlebühnd	14		1	ja	ja	
Schlößlebühnd	15		1	ja	ja	
Schlößlebühnd	16		1	ja	ja	
Schlößlebühnd	17		1	ja	ja	
Schlößlebühnd	18		1	ja	ja	
Schlößlebühnd	19		1	ja	ja	
Schlößlebühnd	20		1	ja	ja	
Schlößlebühnd	21		1	ja	ja	
Schlößlebühnd	22		1	ja	ja	
Schlößlebühnd	23		1	ja	ja	
Schlößlebühnd	24		1	ja	ja	
Schlößlebühnd	25		1	ja	ja	
Schlößlebühnd	26		1	ja	ja	
Schlößlebühnd	27		1	ja	ja	
Schlößlebühnd	28		1	ja	ja	
Schlößlebühnd	29		1	ja	ja	
Schlößlebühnd	30		1	ja	ja	
Schlößlebühnd	31		1	ja	ja	
Schlößlebühnd	32		1	ja	ja	
Schlößlebühnd	33		1	ja	ja	
Schlößlebühnd	34		1	ja	ja	
Schlößlebühnd	35		1	ja	ja	
Schlößlebühnd	36		1	ja	ja	
Schlößlebühnd	37		1	ja	ja	
Schlößlebühnd	39		1	ja	ja	
Schlößleweg	1		2			
Schlößleweg	2		2			
Schlößleweg	3		2			
Schlößleweg	4		2			
Schlüsselblumenweg	1		1		ja	ja
Schlüsselblumenweg	2		1		ja	ja
Schlüsselblumenweg	3		1		ja	ja
Schlüsselblumenweg	4		1		ja	ja
Schlüsselblumenweg	5		1		ja	ja
Schlüsselblumenweg	6		1		ja	ja
Schopenhauerweg	1		3			
Schopenhauerweg	2		3			
Schubertstraße	9		1	ja	ja	
Schubertstraße	11		1	ja	ja	
Schubertstraße	1		2	ja	ja	
Schubertstraße	2		2	ja	ja	
Schubertstraße	3		2	ja	ja	
Schubertstraße	5		2	ja	ja	
Schulstraße	22		1	ja		
Schulstraße	1		2	ja		
Schulstraße	2		2	ja		
Schulstraße	3		2	ja		
Schulstraße	4		2	ja		
Schulstraße	5		2	ja		
Schulstraße	6		2	ja		
Schulstraße	8		2	ja		
Schulstraße	9		2	ja		
Schulstraße	10		2	ja		
Schulstraße	11		2	ja		

Straßenname	Haus-Nr.	Zu-satz	Wohn-lagen-zone	Distanz Supermarkt < 500 m	Distanz Gewerbe < 500 m	Bahnlärm 24 h > 60 dB
Schulstraße	12		2	ja		
Schulstraße	13		2	ja		
Schulstraße	14		2	ja		
Schulstraße	16		2	ja		
Schulstraße	18		2	ja		
Schulstraße	20		2	ja		
Schulstraße	15		2	ja		
Schulstraße	17		2	ja		
Schulstraße	19		2	ja		
Schulstraße	21		2	ja		
Schulstraße	23		2	ja		
Schulstraße	24		2	ja		
Schulstraße	25		2	ja		
Schulstraße	26		2	ja		
Schulstraße	27		2	ja		
Schulstraße	28		2	ja		
Schulstraße	29		2	ja		
Schulstraße	29	a	2	ja		
Schulstraße	30		2	ja		
Schulstraße	31		2	ja		
Schulstraße	32		2	ja		
Schulstraße	33		2	ja		
Schulstraße	35		2	ja		
Schulstraße	36		2	ja		
Schulze-Delitzsch-Straße	1		1		ja	
Schulze-Delitzsch-Straße	2		1		ja	
Schulze-Delitzsch-Straße	2	b	1		ja	
Schulze-Delitzsch-Straße	3		1		ja	
Schulze-Delitzsch-Straße	4		1		ja	
Schulze-Delitzsch-Straße	5		1		ja	
Schumannstraße	1		3			
Schumannstraße	3		3			
Schumannstraße	4		3			
Schumannstraße	5		3			
Schumannstraße	6		3			
Schumannstraße	7		3			
Schumannstraße	8		3			
Schumannstraße	9		3			
Schumannstraße	10		3			
Schumannstraße	11		3			
Schumannstraße	12		3			
Schumannstraße	13		3			
Schumannstraße	15		3			
Schumannstraße	17		3			
Schumannstraße	19		3			
Schumannstraße	21		3			
Schumannstraße	23		3			
Schuttergasse	5		1	ja		ja
Schuttergasse	1		4	ja	ja	
Schuttergasse	3		4	ja	ja	
Schutterwälder Straße	1		1	ja	ja	
Schutterwälder Straße	1	a	1	ja	ja	
Schutterwälder Straße	3		1	ja	ja	ja
Schutterwälder Straße	5		1			
Schutterwälder Straße	5	a	1			
Schutterwälder Straße	7		1			
Schutterwälder Straße	2		1	ja	ja	ja
Schutterwälder Straße	2	a	1	ja	ja	
Schutterwälder Straße	4		1	ja	ja	ja
Schutterwälder Straße	3	a	1	ja	ja	ja
Schutterwälder Straße	6		1	ja	ja	ja
Schutterwälder Straße	8		1	ja	ja	ja
Schützenweg	1		1		ja	ja
Schützenweg	2		1		ja	ja
Schützenweg	3		1		ja	ja
Schützenweg	4		1		ja	ja
Schützenweg	6		1		ja	
Schützenweg	8		1		ja	

Straßenname	Haus-Nr.	Zu-satz	Wohn-lagen-zone	Distanz Supermarkt < 500 m	Distanz Gewerbe < 500 m	Bahnlärm 24 h > 60 dB
Schwabweg	1		1			
Schwabweg	2		1			
Schwabweg	3		1			
Schwabweg	4		1			
Schwabweg	5		1			
Schwabweg	6		1			
Schwabweg	7		1			
Schwabweg	7	a	1			
Schwabweg	8		1			
Schwabweg	9		1			
Schwabweg	10		1			
Schwabweg	11		1			
Schwabweg	12		1			
Schwabweg	13		1			
Schwabweg	14		1			
Schwabweg	15		1			
Schwabweg	16		1			
Schwabweg	17		1			
Schwabweg	18		1			
Schwabweg	19		1			
Schwabweg	20		1			
Schwabweg	21		1			
Schwabweg	22		1			
Schwabweg	24		1			
Schwabweg	26		1			
Schwabweg	28		1			
Schwabweg	30		1			
Schwalbenrain	1		1		ja	
Schwalbenrain	2		1			
Schwalbenrain	2	a	1		ja	
Schwalbenrain	2	b	1		ja	
Schwalbenrain	3		1		ja	
Schwalbenrain	5		1			
Schwalbenrain	4		1			
Schwalbenrain	6		1			
Schwalbenrain	7		1			
Schwalbenrain	8		1			
Schwalbenrain	9		1			
Schwalbenrain	10		1			
Schwalbenrain	11		1			
Schwalbenrain	12		1			
Schwalbenrain	13		1			
Schwalbenrain	14		1			
Schwalbenrain	15		1			
Schwalbenrain	16		1			
Schwalbenrain	17		1			
Schwalbenrain	18		1			
Schwalbenrain	19		1			
Schwalbenrain	20		1			
Schwalbenrain	21		1			
Schwalbenrain	22		1			
Schwalbenrain	23		1			
Schwalbenrain	24		1			
Schwalbenrain	25		1			
Schwalbenrain	26		1			
Schwalbenrain	27		1			
Schwalbenrain	28		1			
Schwalbenrain	29		1			
Schwalbenrain	30		1			
Schwalbenrain	31		1			
Schwalbenrain	32		1			
Schwalbenrain	33		1			
Schwalbenrain	34		1			
Schwalbenrain	35		1			
Schwalbenrain	36		1			
Schwalbenrain	37		1			
Schwalbenrain	38		1			
Schwalbenrain	39		1			

Straßenname	Haus-Nr.	Zu-satz	Wohn-lagen-zone	Distanz Supermarkt < 500 m	Distanz Gewerbe < 500 m	Bahnlärm 24 h > 60 dB
Schwalbenrain	41		1			
Schwalbenrain	43		1			
Schwalbenweg	1		1	ja	ja	ja
Schwalbenweg	2		1	ja	ja	ja
Schwalbenweg	3		1	ja	ja	ja
Schwalbenweg	4		1	ja	ja	ja
Schwalbenweg	5		1	ja	ja	ja
Schwalbenweg	6		1	ja	ja	ja
Schwalbenweg	7		1	ja	ja	ja
Schwalbenweg	8		1	ja	ja	ja
Schwalbenweg	9		1	ja	ja	ja
Schwalbenweg	10		1	ja	ja	ja
Schwalbenweg	11		1	ja	ja	ja
Schwalbenweg	12		1	ja	ja	ja
Schwalbenweg	13		1	ja	ja	ja
Schwalbenweg	14		1	ja	ja	ja
Schwalbenweg	15		1	ja	ja	ja
Schwalbenweg	16		1	ja	ja	ja
Schwalbenweg	17		1	ja	ja	ja
Schwalbenweg	18		1	ja	ja	ja
Schwalbenweg	19		1	ja	ja	ja
Schwalbenweg	20		1	ja	ja	ja
Schwalbenweg	21		1	ja	ja	ja
Schwalbenweg	22		1	ja	ja	ja
Schwalbenweg	23		1	ja	ja	ja
Schwalbenweg	24		1	ja	ja	ja
Schwalbenweg	25		1	ja	ja	ja
Schwalbenweg	26		1	ja	ja	ja
Schwalbenweg	27		1	ja	ja	ja
Schwalbenweg	28		1	ja	ja	ja
Schwalbenweg	29		1	ja	ja	ja
Schwalbenweg	30		1	ja	ja	ja
Schwalbenweg	31		1	ja	ja	ja
Schwalbenweg	32		1	ja	ja	ja
Schwalbenweg	33		1	ja	ja	ja
Schwalbenweg	34		1	ja	ja	ja
Schwalbenweg	35		1	ja	ja	ja
Schwalbenweg	36		1	ja	ja	ja
Schwalbenweg	37		1	ja	ja	ja
Schwalbenweg	38		1	ja	ja	ja
Schwalbenweg	39		1	ja	ja	ja
Schwalbenweg	40		1	ja	ja	ja
Schwalbenweg	41		1	ja	ja	ja
Schwalbenweg	42		1	ja	ja	ja
Schwalbenweg	43		1	ja	ja	ja
Schwalbenweg	44		1	ja	ja	ja
Schwalbenweg	45		1	ja	ja	ja
Schwalbenweg	46		1	ja	ja	ja
Schwalbenweg	47		1	ja	ja	ja
Schwalbenweg	48		1	ja	ja	ja
Schwalbenweg	49		1	ja	ja	ja
Schwalbenweg	50		1	ja	ja	ja
Schwalbenweg	51		1	ja	ja	ja
Schwalbenweg	52		1	ja	ja	ja
Schwalbenweg	53		1	ja	ja	ja
Schwalbenweg	54		1	ja	ja	ja
Schwalbenweg	55		1	ja	ja	ja
Schwalbenweg	56		1	ja	ja	ja
Schwalbenweg	57		1	ja	ja	ja
Schwalbenweg	58		1	ja	ja	ja
Schwalbenweg	59		1	ja	ja	ja
Schwalbenweg	60		1	ja	ja	ja
Schwalbenweg	61		1	ja	ja	ja
Schwalbenweg	62		1	ja	ja	ja
Schwalbenweg	63		1	ja	ja	ja
Schwalbenweg	64		1	ja	ja	ja
Schwalbenweg	65		1	ja	ja	ja
Schwalbenweg	66		1	ja	ja	ja

Straßenname	Haus-Nr.	Zu-satz	Wohn-lagen-zone	Distanz Supermarkt < 500 m	Distanz Gewerbe < 500 m	Bahnlärm 24 h > 60 dB
Schwalbenweg	67		1	ja	ja	ja
Schwalbenweg	68		1	ja	ja	ja
Schwalbenweg	69		1	ja	ja	ja
Schwalbenweg	70		1	ja	ja	ja
Schwalbenweg	71		1	ja	ja	ja
Schwalbenweg	72		1	ja	ja	ja
Schwalbenweg	73		1	ja	ja	ja
Schwalbenweg	74		1	ja	ja	ja
Schwalbenweg	75		1	ja	ja	ja
Schwalbenweg	76		1	ja	ja	ja
Schwalbenweg	77		1	ja	ja	ja
Schwalbenweg	78		1	ja	ja	ja
Schwalbenweg	79		1	ja	ja	ja
Schwalbenweg	80		1	ja	ja	ja
Schwalbenweg	81		1	ja	ja	ja
Schwalbenweg	82		1	ja	ja	ja
Schwalbenweg	83		1	ja	ja	ja
Schwalbenweg	84		1	ja	ja	ja
Schwalbenweg	85		1	ja	ja	ja
Schwalbenweg	86		1	ja	ja	ja
Schwalbenweg	87		1	ja	ja	ja
Schwalbenweg	88		1	ja	ja	ja
Schwalbenweg	89		1	ja	ja	ja
Schwalbenweg	90		1	ja	ja	ja
Schwalbenweg	91		1	ja	ja	ja
Schwalbenweg	92		1	ja	ja	ja
Schwalbenweg	93		1	ja	ja	ja
Schwalbenweg	94		1	ja	ja	ja
Schwalbenweg	95		1	ja	ja	ja
Schwalbenweg	96		1	ja	ja	ja
Schwalbenweg	97		1	ja	ja	ja
Schwalbenweg	98		1	ja	ja	ja
Schwalbenweg	99		1	ja	ja	ja
Schwalbenweg	100		1	ja	ja	ja
Schwalbenweg	101		1	ja	ja	ja
Schwalbenweg	102		1	ja	ja	ja
Schwalbenweg	103		1	ja	ja	ja
Schwalbenweg	104		1	ja	ja	ja
Schwalbenweg	105		1	ja	ja	ja
Schwalbenweg	106		1	ja	ja	ja
Schwalbenweg	107		1	ja	ja	ja
Schwalbenweg	108		1	ja	ja	ja
Schwalbenweg	109		1	ja	ja	ja
Schwalbenweg	110		1	ja	ja	ja
Schwalbenweg	111		1	ja	ja	ja
Schwalbenweg	112		1	ja	ja	ja
Schwalbenweg	113		1	ja	ja	ja
Schwalbenweg	114		1	ja	ja	ja
Schwalbenweg	115		1	ja	ja	ja
Schwalbenweg	116		1	ja	ja	ja
Schwalbenweg	117		1	ja	ja	ja
Schwalbenweg	118		1	ja	ja	ja
Schwalbenweg	119		1	ja	ja	ja
Schwalbenweg	120		1	ja	ja	ja
Schwalbenweg	121		1	ja	ja	ja
Schwalbenweg	123		1	ja	ja	ja
Schwalbenweg	125		1	ja	ja	ja
Schwalbenweg	127		1	ja	ja	ja
Schwalbenweg	129		1	ja	ja	ja
Schwalbenweg	131		1	ja	ja	ja
Schwanstraße	1		1			ja
Schwanstraße	2		1			
Schwanstraße	3		1			
Schwanstraße	4		1			
Schwanstraße	5		1			
Schwanstraße	6		1			
Schwanstraße	7		1			
Schwanstraße	8		1			

Straßenname	Haus-Nr.	Zu-satz	Wohn-lagen-zone	Distanz Supermarkt < 500 m	Distanz Gewerbe < 500 m	Bahnlärm 24 h > 60 dB
Schwanstraße	9		1			
Schwanstraße	10		1			
Schwanstraße	11		1			
Schwanstraße	12		1			
Schwanstraße	13		1			
Schwanstraße	14		1			
Schwanstraße	15		1			
Schwanstraße	16		1			
Schwanstraße	17		1			
Schwanstraße	18		1			
Schwanstraße	19		1			
Schwanstraße	20		1			
Schwanstraße	21		1			
Schwanstraße	23		1			
Schwarzwaldblick	1		1	ja		
Schwarzwaldblick	2		1	ja		
Schwarzwaldblick	3		1	ja		
Schwarzwaldblick	4		1	ja		
Schwarzwaldblick	5		1	ja		
Schwarzwaldblick	5	a	1	ja		
Schwarzwaldblick	5	b	1	ja		
Schwarzwaldblick	6		1	ja		
Schwarzwaldblick	7		1	ja		
Schwarzwaldblick	7	a	1	ja		
Schwarzwaldblick	8		1	ja		
Schwarzwaldblick	9		1	ja		
Schwarzwaldblick	10		1	ja		
Schwarzwaldblick	11		1	ja		
Schwarzwaldblick	12		1	ja		
Schwarzwaldblick	13		1	ja		
Schwarzwaldblick	14		1	ja		
Schwarzwaldblick	16		1	ja		
Schwarzwaldstraße	1		3	ja		
Schwarzwaldstraße	2		3	ja		
Schwarzwaldstraße	4		3	ja		
Schwarzwaldstraße	6		3	ja		
Schwarzwaldstraße	8		3	ja		
Schwarzwaldstraße	9		3	ja		
Schwarzwaldstraße	10		3	ja		
Schwarzwaldstraße	12		3	ja		
Schwarzwaldstraße	13		3	ja		
Schwarzwaldstraße	13	a	3	ja		
Schwarzwaldstraße	14		3	ja		
Schwarzwaldstraße	15		3	ja		
Schwarzwaldstraße	15	a	3	ja		
Schwarzwaldstraße	16		3	ja		
Schwarzwaldstraße	17		3	ja		
Schwarzwaldstraße	20		3	ja		
Schwarzwaldstraße	21		3	ja		
Schwarzwaldstraße	22		3	ja		
Schwarzwaldstraße	22	a	3	ja		
Schwarzwaldstraße	23		3	ja		
Schwarzwaldstraße	24		3	ja		
Schwarzwaldstraße	25		3	ja		
Schwarzwaldstraße	26		3	ja		
Schwarzwaldstraße	27		3	ja		
Schwarzwaldstraße	28		3	ja		
Schwarzwaldstraße	30		3	ja		
Schwarzwaldstraße	30	a	3	ja		
Schwarzwaldstraße	31		3	ja		
Schwarzwaldstraße	32		3	ja		
Schwarzwaldstraße	33		3	ja		
Schwarzwaldstraße	34		3	ja		
Schwarzwaldstraße	34	a	3	ja		
Schwarzwaldstraße	35		3	ja		
Schwarzwaldstraße	36		3	ja		
Schwarzwaldstraße	37		3	ja		
Schwarzwaldstraße	38		3	ja		

Straßenname	Haus-Nr.	Zu-satz	Wohn-lagen-zone	Distanz Supermarkt < 500 m	Distanz Gewerbe < 500 m	Bahnlärm 24 h > 60 dB
Schwarzwaldstraße	39		3	ja		
Schwarzwaldstraße	40		3	ja		
Schwarzwaldstraße	41		3	ja		
Schwarzwaldstraße	42		3	ja		
Schwarzwaldstraße	43		3	ja		
Schwarzwaldstraße	44		3	ja		
Schwarzwaldstraße	45		3			
Schwarzwaldstraße	46		3			
Schwarzwaldstraße	47		3			
Schwarzwaldstraße	49		3			
Schwarzwaldstraße	50		3			
Schwarzwaldstraße	51		3			
Schwarzwaldstraße	52		3			
Schwarzwaldstraße	53		3			
Schwarzwaldstraße	54		3			
Schwarzwaldstraße	56		3			
Schwarzwaldstraße	58		3			
Schwarzwaldstraße	58	a	3			
Schwarzwaldstraße	60		3			
Schwarzwaldstraße	62		3			
Schwarzwaldstraße	62	a	3			
Schwarzwaldstraße	64		3			
Schweighausenstraße	1		1			
Schweighausenstraße	2		1			
Schweighausenstraße	2	a	1			
Schweighausenstraße	2	b	1			
Schweighausenstraße	2	c	1			
Schweighausenstraße	3		1			
Schweighausenstraße	3	a	1			
Schweighausenstraße	5		1			
Schweighausenstraße	7		1			
Schweighausenstraße	9		1			
Schweighausenstraße	11		1			
Seestraße	4		1	ja	ja	
Seestraße	6		1	ja	ja	
Seestraße	7		1	ja	ja	
Seestraße	8		1	ja	ja	
Seestraße	9		1	ja	ja	
Seestraße	10		1	ja	ja	
Seestraße	11		1	ja	ja	
Seestraße	2		2	ja	ja	
Seestraße	2	a	2	ja	ja	
Seestraße	1		3	ja	ja	
Seestraße	3		3	ja	ja	
Seestraße	5		3	ja	ja	
Seilersgarten	1		1	ja		
Seilersgarten	3		1			
Seilersgarten	5		1			
Senator-Borst-Straße	1		2	ja	ja	
Senator-Borst-Straße	2		2	ja	ja	
Senator-Borst-Straße	3		2	ja	ja	
Senator-Borst-Straße	5		2	ja	ja	
Senator-Borst-Straße	7		2	ja	ja	
Senator-Borst-Straße	10		2	ja	ja	
Senator-Burda-Straße	30		1			
Senator-Burda-Straße	45		1			
Senator-Burda-Straße	41	a	1			
Senator-Burda-Straße	1		2			
Senator-Burda-Straße	1	a	2			
Senator-Burda-Straße	2		2			
Senator-Burda-Straße	2	a	2			
Senator-Burda-Straße	3		2			
Senator-Burda-Straße	5		2			
Senator-Burda-Straße	7		2			
Senator-Burda-Straße	9		2			
Senator-Burda-Straße	11		2			
Senator-Burda-Straße	13		2			
Senator-Burda-Straße	15		2			

Straßenname	Haus-Nr.	Zu-satz	Wohn-lagen-zone	Distanz Supermarkt < 500 m	Distanz Gewerbe < 500 m	Bahnlärm 24 h > 60 dB
Senator-Burda-Straße	17		2			
Senator-Burda-Straße	19		2			
Senator-Burda-Straße	21		2			
Senator-Burda-Straße	23		2			
Senator-Burda-Straße	10		2			
Senator-Burda-Straße	12		2			
Senator-Burda-Straße	12	a	2			
Senator-Burda-Straße	14		2			
Senator-Burda-Straße	14	a	2			
Senator-Burda-Straße	16		2			
Senator-Burda-Straße	18		2			
Senator-Burda-Straße	20		2			
Senator-Burda-Straße	22		2			
Senator-Burda-Straße	24		2			
Senator-Burda-Straße	26		2			
Senator-Burda-Straße	27		2			
Senator-Burda-Straße	28		2			
Senator-Burda-Straße	29		2			
Senator-Burda-Straße	29	a	2			
Senator-Burda-Straße	31		2			
Senator-Burda-Straße	31	a	2			
Senator-Burda-Straße	31	b	2			
Senator-Burda-Straße	33		2			
Senator-Burda-Straße	33	a	2			
Senator-Burda-Straße	33	b	2			
Senator-Burda-Straße	33	c	2			
Senator-Burda-Straße	33	d	2			
Senator-Burda-Straße	35		2			
Senator-Burda-Straße	37		2			
Senator-Burda-Straße	39		2			
Senator-Burda-Straße	41		2			
Senator-Burda-Straße	43		2			
Senefelderstraße	1		1	ja	ja	
Senefelderstraße	2		1	ja	ja	
Senefelderstraße	3		1	ja	ja	
Senefelderstraße	4		1	ja	ja	
Siedlung	1		1		ja	
Siedlung	2		1		ja	
Siedlung	3		1		ja	
Siedlung	4		1		ja	
Siedlung	5		1		ja	
Siedlung	6		1		ja	
Siedlung	7		1		ja	
Siedlung	8		1		ja	
Siedlung	9		1		ja	
Siedlung	10		1		ja	
Siedlung	11		1		ja	
Siedlung	12		1		ja	
Siedlung	13		1		ja	
Siedlung	14		1		ja	
Siedlung	15		1		ja	
Siedlung	16		1		ja	
Siedlung	17		1		ja	
Siedlung	18		1		ja	
Siedlung	19		1		ja	
Siedlung	20		1		ja	
Siedlung	21		1		ja	
Siedlung	22		1		ja	
Siedlung	23		1		ja	
Siedlung	24		1		ja	
Siedlung	25		1		ja	
Siedlung	26		1		ja	
Silbereckle	2		1		ja	ja
Silberköpfleweg	1		1	ja		
Silberköpfleweg	2		1	ja		
Silberköpfleweg	4		1	ja		
Silberköpfleweg	6		1	ja		
Silberköpfleweg	8		1	ja		

Straßenname	Haus-Nr.	Zu-satz	Wohn-lagen-zone	Distanz Supermarkt < 500 m	Distanz Gewerbe < 500 m	Bahnlärm 24 h > 60 dB
Silberköpfleweg	10		1	ja		
Silberköpfleweg	12		1	ja		
Silberköpfleweg	12	a	1	ja		
Silberköpfleweg	12	b	1	ja		
Silberköpfleweg	12	c	1	ja		
Silberköpfleweg	14		1	ja		
Silberköpfleweg	3		1	ja		
Silberköpfleweg	5		1	ja		
Silberköpfleweg	7		1	ja		
Silberköpfleweg	9		1	ja		
Silberköpfleweg	11		1	ja		
Silberköpfleweg	13		1	ja		
Silberköpfleweg	16		1	ja		
Silberköpfleweg	18		1	ja		
Silberköpfleweg	20		1	ja		
Silberköpfleweg	22		1	ja		
Silberköpfleweg	24		1	ja		
Silberköpfleweg	28		1	ja		
Silcherweg	1		3			
Silcherweg	2		3			
Silcherweg	3		3			
Silcherweg	4		3			
Silcherweg	5		3			
Silcherweg	6		3			
Silcherweg	7		3			
Silcherweg	8		3			
Silcherweg	9		3			
Silcherweg	10		3			
Silcherweg	11		3			
Sofienstraße	36		2	ja	ja	
Sofienstraße	37		2	ja	ja	
Sofienstraße	38		2	ja	ja	
Sofienstraße	39		2	ja	ja	
Sofienstraße	40		2	ja	ja	
Sofienstraße	41		2	ja	ja	
Sofienstraße	42		2	ja	ja	
Sofienstraße	43		2	ja	ja	
Sofienstraße	44		2	ja	ja	
Sofienstraße	45		2	ja	ja	ja
Sofienstraße	46		2	ja	ja	
Sofienstraße	48		2	ja	ja	
Sofienstraße	50		2	ja	ja	ja
Sofienstraße	1		2	ja		
Sofienstraße	2		2	ja		
Sofienstraße	3		2	ja		
Sofienstraße	4		2	ja		
Sofienstraße	5		2	ja		
Sofienstraße	5	a	2	ja	ja	
Sofienstraße	6		2	ja		
Sofienstraße	7		2	ja	ja	
Sofienstraße	7	a	2	ja	ja	
Sofienstraße	8		2	ja	ja	
Sofienstraße	9		2	ja	ja	
Sofienstraße	10		2	ja	ja	
Sofienstraße	11		2	ja	ja	
Sofienstraße	12		2	ja	ja	
Sofienstraße	13		2	ja	ja	
Sofienstraße	14		2	ja	ja	
Sofienstraße	15		2	ja	ja	
Sofienstraße	16		2	ja	ja	
Sofienstraße	17		2	ja	ja	
Sofienstraße	18		2	ja	ja	
Sofienstraße	19		2	ja	ja	
Sofienstraße	20		2	ja	ja	
Sofienstraße	21		2	ja	ja	
Sofienstraße	22		2	ja	ja	
Sofienstraße	23		2	ja	ja	
Sofienstraße	24		2	ja	ja	

Straßenname	Haus-Nr.	Zu-satz	Wohn-lagen-zone	Distanz Supermarkt < 500 m	Distanz Gewerbe < 500 m	Bahnlärm 24 h > 60 dB
Sofienstraße	25		2	ja	ja	
Sofienstraße	26		2	ja	ja	
Sofienstraße	29		2	ja	ja	
Sofienstraße	30		2	ja	ja	
Sofienstraße	31		2	ja	ja	
Sofienstraße	32		2	ja	ja	
Sohlbergstraße	2		1		ja	ja
Sohlbergstraße	4		1		ja	
Sohlbergstraße	6		1		ja	
Sohlbergstraße	8		1		ja	
Sohlbergstraße	10		1		ja	
Sohlbergstraße	12		1		ja	ja
Sohlbergstraße	14		1		ja	
Sohlbergstraße	16		1		ja	
Sohlbergstraße	16	a	1		ja	
Sohlbergstraße	18		1		ja	
Sohlbergstraße	20		1		ja	
Sohlbergstraße	22		1		ja	
Sommerfeldstraße	1		1		ja	
Sommerfeldstraße	2		1		ja	
Sommerfeldstraße	3		1		ja	
Sommerfeldstraße	4		1		ja	
Sommerfeldstraße	5		1		ja	
Sommerfeldstraße	6		1		ja	
Sommerfeldstraße	7		1		ja	
Sommerfeldstraße	8		1		ja	
Sommerfeldstraße	9		1		ja	
Sommerfeldstraße	10		1		ja	
Sommerfeldstraße	11		1		ja	
Sommerfeldstraße	12		1		ja	
Sommerfeldstraße	14		1		ja	
Sommerfeldstraße	20		1		ja	
Sommerfeldstraße	22		1		ja	
Sommerfeldstraße	24		1		ja	
Sommerfeldstraße	26		1		ja	
Sommerhalde	1		1		ja	
Sommerhalde	1	a	1		ja	
Sommerhalde	2		1		ja	
Sommerhalde	3		1		ja	
Sommerhalde	4		1		ja	
Sommerhalde	5		1		ja	
Sommerhalde	6		1		ja	
Sommerhalde	7		1		ja	
Sommerhalde	8		1		ja	
Sommerhalde	9		1		ja	
Sommerhalde	10		1		ja	
Sommerhalde	11		1		ja	
Sommerhalde	12		1		ja	
Sommerhalde	13		1		ja	
Sommerhalde	14		1		ja	
Sommerhalde	15		1		ja	
Sommerhalde	16		1		ja	
Sommerhalde	17		1		ja	
Sommerhalde	18		1		ja	
Sommerstraße	1		1		ja	
Sommerstraße	2		1		ja	
Sommerstraße	3		1		ja	
Sommerstraße	4		1			
Sommerstraße	5		1			
Sommerstraße	7		1			
Sommerstraße	6		1			
Sommerstraße	8		1			
Sommerstraße	8	a	1			
Sommerstraße	10		1			
Sommerstraße	11		1			
Sommerstraße	12		1			
Sommerstraße	13		1			
Sommerstraße	14		1			

Straßenname	Haus-Nr.	Zu-satz	Wohn-lagen-zone	Distanz Supermarkt < 500 m	Distanz Gewerbe < 500 m	Bahnlärm 24 h > 60 dB
Sommerstraße	15		1			
Sommerstraße	16		1			
Sommerstraße	18		1			
Sommerstraße	19		1			
Sommerstraße	20		1			
Sommerstraße	20	a	1			
Sommerstraße	21		1			
Sommerstraße	22		1			
Sommerstraße	23		1			
Sommerstraße	24		1			
Sommerstraße	25		1			
Sommerstraße	26		1			
Sommerstraße	27		1			
Sommerstraße	28		1			
Sommerstraße	29		1			
Sommerstraße	30		1			
Sommerstraße	31		1			
Sommerstraße	33		1			
Sommerstraße	33	a	1			
Sommerstraße	35		1			
Sonnenblumenweg	1		1		ja	
Sonnenblumenweg	2		1		ja	
Sonnenblumenweg	3		1		ja	
Sonnenblumenweg	4		1		ja	
Sonnenblumenweg	5		1		ja	
Sonnenblumenweg	6		1		ja	
Sonnenblumenweg	7		1		ja	
Sonnenblumenweg	8		1		ja	
Sonnenblumenweg	9		1		ja	ja
Sonnenblumenweg	10		1		ja	
Sonnenblumenweg	11		1		ja	
Sonnenblumenweg	11	a	1		ja	
Sonnenblumenweg	12		1		ja	
Sonnenblumenweg	13		1		ja	
Sonnenblumenweg	14		1		ja	
Sonnenblumenweg	15		1		ja	
Sonnenblumenweg	16		1		ja	
Sonnenblumenweg	17		1		ja	
Sonnenblumenweg	18		1		ja	
Sonnenblumenweg	19		1		ja	
Sonnenblumenweg	20		1		ja	ja
Sonnenblumenweg	21		1		ja	
Sonnenblumenweg	22		1		ja	ja
Sonnenblumenweg	23		1		ja	
Sonnenblumenweg	25		1		ja	ja
Sonnenblumenweg	26		1		ja	ja
Sonnenblumenweg	27		1		ja	ja
Sonnenblumenweg	29		1		ja	ja
Sonnenblumenweg	31		1		ja	ja
Sonnenblumenweg	33		1		ja	ja
Sonnenblumenweg	35		1		ja	ja
Sonnenblumenweg	37		1		ja	ja
Sonnenblumenweg	39		1		ja	ja
Sonnenblumenweg	41		1		ja	ja
Sonnenblumenweg	43		1		ja	ja
Sonnenblumenweg	45		1		ja	ja
Sonnenblumenweg	47		1		ja	ja
Sonnenblumenweg	49		1		ja	ja
Sonnenhalde	1		2			
Sonnenhalde	2		2			
Sonnenhalde	3		2			
Sonnenhalde	4		2			
Sonnenhalde	5		2			
Sonnenhalde	5	a	2			
Sonnenhalde	7		2			
Sonnenhalde	8		2			
Sonnenhalde	9		2			
Sonnenhalde	10		2			

Straßenname	Haus-Nr.	Zu-satz	Wohn-lagen-zone	Distanz Supermarkt < 500 m	Distanz Gewerbe < 500 m	Bahnlärm 24 h > 60 dB
Sonnenhalde	11		2			
Sonnenhalde	12		2			
Sonnenhalde	13		2			
Sonnenhalde	14		2			
Sonnenhalde	15		2			
Sonnenweg	1		1	ja	ja	
Sonnenweg	2		1	ja	ja	
Sonnenweg	3		1	ja	ja	
Sonnenweg	4		1	ja	ja	
Sonnenweg	5		1	ja	ja	
Sonnenweg	6		1	ja		
Sonnenweg	7		1	ja		
Sonnenweg	8		1	ja	ja	
Sonnenweg	9		1	ja	ja	
Sonnenweg	10		1	ja	ja	
Sonnenweg	11		1	ja	ja	
Sonnenweg	12		1	ja	ja	
Sonnenweg	13		1	ja	ja	
Sonnenweg	14		1	ja	ja	
Sonnenweg	15		1	ja	ja	
Sonnenweg	16		1	ja	ja	
Sonnenweg	17		1	ja	ja	
Sonnenweg	18		1	ja	ja	
Sonnenweg	19		1	ja	ja	
Sonnenweg	20		1	ja	ja	
Sonnenweg	21		1	ja	ja	
Sonnenweg	22		1	ja		
Sonnenweg	23		1	ja	ja	
Sonnenweg	24		1	ja		
Sonnenweg	24	a	1	ja		
Sonnenweg	24	b	1	ja		
Sonnenweg	25		1	ja		
Sonnenweg	26		1	ja	ja	
Sonnenweg	27		1	ja		
Sperlingweg	1		2			
Sperlingweg	4		2			
Sperlingweg	6		2			
Sperlingweg	8		2			
Sperlingweg	10		2			
Sperlingweg	11		2			
Sperlingweg	12		2			
Sperlingweg	13		2			
Sperlingweg	14		2			
Sperlingweg	15		2			
Sperlingweg	16		2			
Sperlingweg	17		2			
Sperlingweg	18		2			
Sperlingweg	19		2			
Sperlingweg	20		2			
Sperlingweg	21		2			
Sperlingweg	22		2			
Sperlingweg	23		2			
Sperlingweg	24		2			
Sperlingweg	25		2			
Sperlingweg	26		2			
Sperlingweg	27		2			
Sperlingweg	28		2			
Sperlingweg	29		2			
Sperlingweg	30		2			
Sperlingweg	31		2			
Sperlingweg	32		2			
Sperlingweg	33		2			
Sperlingweg	34		2			
Sperlingweg	35		2			
Sperlingweg	36		2			
Sperlingweg	37		2			
Sperlingweg	38		2			
Sperlingweg	39		2			

Straßenname	Haus-Nr.	Zu-satz	Wohn-lagen-zone	Distanz Supermarkt < 500 m	Distanz Gewerbe < 500 m	Bahnlärm 24 h > 60 dB
Sperlingweg	40		2			
Sperlingweg	41		2			
Spielstraße	1		1		ja	
Spielstraße	2		1		ja	
Spielstraße	3		1		ja	
Spielstraße	4		1		ja	
Spielstraße	5		1		ja	
Spielstraße	5	a	1		ja	
Spielstraße	6		1		ja	
Spielstraße	7		1		ja	
Spielstraße	8		1		ja	
Spielstraße	8	a	1		ja	
Spielstraße	9		1		ja	
Spielstraße	10		1		ja	
Spielstraße	12		1		ja	
Spieriweg	1		1		ja	
Spieriweg	2		1		ja	
Spieriweg	3		1		ja	
Spieriweg	4		1		ja	
Spieriweg	5		1		ja	
Spieriweg	6		1		ja	
Spieriweg	7		1		ja	
Spieriweg	8		1		ja	
Spieriweg	9		1		ja	
Spieriweg	10		1		ja	
Spieriweg	11		1		ja	
Spieriweg	12		1		ja	
Spieriweg	13		1		ja	
Spieriweg	14		1		ja	
Spieriweg	16		1		ja	
Spieriweg	18		1		ja	
Spitalstraße	1		4		ja	
Spitalstraße	2	a	4		ja	
Spitalstraße	3		4		ja	
Spitalstraße	4		4		ja	
Spitalstraße	4	a	4		ja	
Spitalstraße	5		4		ja	
Spitalstraße	6		4		ja	
Spitalstraße	7		4		ja	
Spitalstraße	87		4		ja	
Spitalstraße	1	a	4		ja	
Spitalstraße	2		4		ja	
Sportplatzstraße	1		1	ja	ja	
Sportplatzstraße	3		1	ja	ja	
Sportplatzstraße	5		1	ja	ja	
Sportplatzstraße	7		1	ja	ja	
Sportplatzstraße	11		1	ja	ja	
Sportplatzstraße	13		1	ja	ja	
Sportplatzstraße	15		1	ja	ja	
Sportplatzstraße	17		1	ja	ja	
Sportplatzstraße	19		1	ja	ja	
Sportplatzstraße	19	a	1	ja	ja	
Sportplatzstraße	19	b	1	ja	ja	
Sportplatzstraße	21	a	1	ja	ja	
Sportplatzstraße	2		1	ja	ja	
Sportplatzstraße	4		1	ja	ja	
Sportplatzstraße	6		1	ja	ja	
Sportplatzstraße	8		1	ja	ja	
Sportplatzstraße	10		1	ja	ja	
Sportplatzstraße	12		1	ja	ja	
Sportplatzstraße	14		1	ja	ja	
Sportplatzstraße	16		1	ja	ja	
Sportplatzstraße	18		1	ja	ja	
Sportplatzstraße	20		1	ja	ja	
Sportplatzstraße	22		1	ja	ja	
Sportplatzstraße	23		1	ja	ja	
Sportplatzstraße	24		1	ja	ja	

Straßenname	Haus-Nr.	Zu-satz	Wohn-lagen-zone	Distanz Supermarkt < 500 m	Distanz Gewerbe < 500 m	Bahnlärm 24 h > 60 dB
Sportplatzstraße	26		1	ja	ja	
Springmatten	1		2			
Springmatten	2		2			
Springmatten	3		2			
St.-Denis-Straße	2		1			
St.-Denis-Straße	3		1			
St.-Denis-Straße	5		1			
St.-Denis-Straße	6		1			
St.-Denis-Straße	7		1			
St.-Denis-Straße	8		1			
St.-Denis-Straße	9		1			
St.-Denis-Straße	10		1			
St.-Denis-Straße	11		1			
St.-Denis-Straße	12		1			
St.-Denis-Straße	13		1			
St.-Denis-Straße	14		1			
St.-Denis-Straße	15		1			
St.-Denis-Straße	16		1			
St.-Denis-Straße	17		1			
St.-Denis-Straße	18		1			
St.-Denis-Straße	20		1			
St.-Denis-Straße	22		1			
St.-Denis-Straße	24		1			
St.-Denis-Straße	26		1			
St.-Denis-Straße	28		1			
St.-Denis-Straße	28	a	1			
St.-Jean-de-Losne-Weg	1		2			
St.-Jean-de-Losne-Weg	2		2			
St.-Jean-de-Losne-Weg	3		2			
St.-Jean-de-Losne-Weg	4		2			
St.-Jean-de-Losne-Weg	5		2			
St.-Jean-de-Losne-Weg	6		2			
St.-Jean-de-Losne-Weg	7		2			
St.-Jean-de-Losne-Weg	8		2			
St.-Jean-de-Losne-Weg	9		2			
St.-Joseph-Straße	2		3			
St.-Joseph-Straße	3		3			
St.-Joseph-Straße	4		3			
St.-Peter und Paul-Straße	1		1			
St.-Peter und Paul-Straße	2		1			
St.-Peter und Paul-Straße	3		1			
St.-Peter und Paul-Straße	4		1			
St.-Peter und Paul-Straße	5		1			
St.-Peter und Paul-Straße	6		1			
St.-Peter und Paul-Straße	7		1			
St.-Peter und Paul-Straße	8		1			
St.-Peter und Paul-Straße	9		1			
St.-Peter und Paul-Straße	10		1			
St.-Peter und Paul-Straße	11		1			
St.-Peter und Paul-Straße	12		1			
St.-Peter und Paul-Straße	13		1			
St.-Peter und Paul-Straße	14		1			
St.-Peter und Paul-Straße	15		1			
St.-Peter und Paul-Straße	16		1			
St.-Peter und Paul-Straße	17		1			
St.-Peter und Paul-Straße	18		1			
St.-Peter und Paul-Straße	19		1			
St.-Peter und Paul-Straße	20		1		ja	
St.-Peter und Paul-Straße	21		1			
St.-Peter und Paul-Straße	22		1		ja	
St.-Peter und Paul-Straße	23		1		ja	
St.-Peter und Paul-Straße	24		1		ja	
St.-Peter und Paul-Straße	25		1		ja	
St.-Peter und Paul-Straße	26		1		ja	
St.-Peter und Paul-Straße	27		1		ja	
St.-Peter und Paul-Straße	28		1		ja	
St.-Peter und Paul-Straße	29		1		ja	
St.-Peter und Paul-Straße	30		1		ja	

Straßenname	Haus-Nr.	Zu-satz	Wohn-lagen-zone	Distanz Supermarkt < 500 m	Distanz Gewerbe < 500 m	Bahnlärm 24 h > 60 dB
St.-Peter und Paul-Straße	31		1		ja	
St.-Peter und Paul-Straße	32		1		ja	
St.-Peter und Paul-Straße	33		1		ja	
St.-Peter und Paul-Straße	34		1		ja	
St.-Peter und Paul-Straße	35		1		ja	
St.-Peter und Paul-Straße	36		1		ja	
St.-Peter und Paul-Straße	37		1		ja	
St.-Peter und Paul-Straße	38		1		ja	
St.-Peter und Paul-Straße	39		1		ja	
St.-Peter und Paul-Straße	40		1		ja	
St.-Peter und Paul-Straße	41		1		ja	
St.-Peter und Paul-Straße	42		1		ja	
St.-Peter und Paul-Straße	43		1		ja	
St.-Peter und Paul-Straße	44		1		ja	
St.-Peter und Paul-Straße	44	a	1		ja	
St.-Peter und Paul-Straße	45		1		ja	
St.-Peter und Paul-Straße	46		1		ja	
St.-Peter und Paul-Straße	47		1		ja	
St.-Peter und Paul-Straße	48		1		ja	
St.-Peter und Paul-Straße	49		1		ja	
St.-Peter und Paul-Straße	51		1		ja	
St.-Sixtus-Straße	1		1		ja	
St.-Sixtus-Straße	2		1	ja	ja	
St.-Sixtus-Straße	2	a	1	ja	ja	
St.-Sixtus-Straße	3		1		ja	
St.-Sixtus-Straße	4		1	ja	ja	
St.-Sixtus-Straße	5		1		ja	
St.-Sixtus-Straße	6		1	ja	ja	
St.-Sixtus-Straße	7		1		ja	
St.-Sixtus-Straße	8		1		ja	
St.-Sixtus-Straße	9		1		ja	
St.-Sixtus-Straße	10		1		ja	
St.-Sixtus-Straße	11		1		ja	
St.-Sixtus-Straße	11	a	1		ja	
St.-Sixtus-Straße	12		1		ja	
St.-Sixtus-Straße	13		1		ja	
St.-Sixtus-Straße	13	a	1		ja	
St.-Sixtus-Straße	14		1		ja	
St.-Sixtus-Straße	15		1		ja	
St.-Sixtus-Straße	15	a	1		ja	
St.-Sixtus-Straße	15	b	1		ja	
St.-Sixtus-Straße	16		1		ja	
St.-Sixtus-Straße	17		1		ja	
St.-Sixtus-Straße	18		1		ja	
St.-Sixtus-Straße	19		1		ja	
St.-Sixtus-Straße	21		1		ja	
St.-Sixtus-Straße	23		1		ja	
St.-Sixtus-Straße	25		1		ja	
St.-Sixtus-Straße	27		1		ja	
Starenweg	1		1			
Starenweg	2		1			
Starenweg	3		1			
Starenweg	4		1			
Stegermattstraße	11		1		ja	ja
Stegermattstraße	24		1		ja	ja
Stegermattstraße	26		1		ja	ja
Stegermattstraße	28		1		ja	ja
Stegermattstraße	30		1		ja	ja
Stegermattstraße	1		1	ja		
Stegermattstraße	1	a	1	ja		
Stegermattstraße	1	b	1	ja		
Stegermattstraße	1	c	1	ja		
Stegermattstraße	2		1	ja		
Stegermattstraße	3		1	ja		
Stegermattstraße	4		1	ja		
Stegermattstraße	5		1	ja		
Stegermattstraße	6		1	ja		
Stegermattstraße	8		1	ja		

Straßenname	Haus-Nr.	Zu-satz	Wohn-lagen-zone	Distanz Supermarkt < 500 m	Distanz Gewerbe < 500 m	Bahnlärm 24 h > 60 dB
Stegermattstraße	10		1	ja		
Stegermattstraße	12		1	ja		ja
Stegermattstraße	14		1	ja	ja	ja
Stegermattstraße	16		1	ja	ja	ja
Stegermattstraße	18		1	ja	ja	ja
Stegermattstraße	20		1	ja	ja	ja
Stegermattstraße	22		1	ja	ja	ja
Steinfirst	2		1		ja	
Steinfirst	4		1		ja	
Steinfirst	6		1		ja	
Steinfirst	8		1		ja	
Steinfirst	10		1		ja	
Steingäble	1		2			
Steingäble	3		2			
Steingäble	4		2			
Steingäble	5		2			
Steingäble	6		2			
Steingäble	7		2			
Steingäble	8		2			
Steingäble	9		2			
Steingäble	10		2			
Steingäble	11		2			
Steingäble	12		2			
Steingäble	14		2			
Steingäble	16		2			
Steingäble	18		2			
Steingäble	20		2			
Steingäble	22		2			
Steingäble	22	a	2			
Steingäble	22	b	2			
Steinstraße	29		4	ja		
Steinstraße	1		4		ja	
Steinstraße	1	a	4		ja	
Steinstraße	2		4		ja	
Steinstraße	3		4		ja	
Steinstraße	4		4		ja	
Steinstraße	5		4		ja	
Steinstraße	6		4		ja	
Steinstraße	7		4		ja	
Steinstraße	8		4		ja	
Steinstraße	9		4		ja	
Steinstraße	10		4		ja	
Steinstraße	11		4		ja	
Steinstraße	13		4			
Steinstraße	14		4		ja	
Steinstraße	16		4			
Steinstraße	17		4			
Steinstraße	18		4			
Steinstraße	19		4			
Steinstraße	20		4			
Steinstraße	21		4			
Steinstraße	22		4			
Steinstraße	23		4			
Steinstraße	24		4			
Steinstraße	25		4			
Steinstraße	26		4			
Steinstraße	27		4			
Steinstraße	28		4			
Steinstraße	30		4			
Steinstraße	32		4			
Steinstraße	34		4			
Steinstraße	36		4	ja		
Sternenstraße	1		1			
Sternenstraße	2		1			
Sternenstraße	3		1			
Sternenstraße	4		1			
Sternenstraße	5		1			
Sternenstraße	6		1			

Straßenname	Haus-Nr.	Zu-satz	Wohn-lagen-zone	Distanz Supermarkt < 500 m	Distanz Gewerbe < 500 m	Bahnlärm 24 h > 60 dB
Sternenstraße	7		1			
Sternenstraße	8		1			
Sternenstraße	10		1			
Sternenstraße	12		1			
Sternenstraße	14		1			
Sternenstraße	16		1			
Stettiner Weg	1		1			ja
Stettiner Weg	2		1			ja
Stettiner Weg	3		1			ja
Stettiner Weg	4		1			ja
Stettiner Weg	5		1			ja
Stettiner Weg	6		1			ja
Stettiner Weg	7		1			ja
Stettiner Weg	8		1			ja
Stettiner Weg	9		1			ja
Stettiner Weg	10		1			ja
Stettiner Weg	11		1			ja
Stettiner Weg	12		1			ja
Stettiner Weg	13		1			ja
Stettiner Weg	14		1			ja
Stettiner Weg	15		1			ja
Stettiner Weg	16		1			ja
Stettiner Weg	17		1			ja
Stettiner Weg	18		1			ja
Stettiner Weg	19		1			ja
Stettiner Weg	20		1			ja
Stettiner Weg	21		1			ja
Stettiner Weg	22		1			ja
Stieggasse	1		2			
Stieggasse	2		2			
Stieggasse	3		2			
Stieggasse	4		2			
Stieggasse	5		2			
Stieggasse	5	a	2			
Stieggasse	7		2			
Stieggasse	7	a	2			
Stöcklesgasse	30		1			
Stöcklesgasse	1		1			
Stöcklesgasse	2		1	ja		
Stöcklesgasse	3		1			
Stöcklesgasse	4		1	ja		
Stöcklesgasse	5		1			
Stöcklesgasse	6		1	ja		
Stöcklesgasse	7		1			
Stöcklesgasse	8		1	ja		
Stöcklesgasse	8	a	1	ja		
Stöcklesgasse	9		1			
Stöcklesgasse	10		1	ja		
Stöcklesgasse	11		1			
Stöcklesgasse	12		1			
Stöcklesgasse	13		1			
Stöcklesgasse	14		1			
Stöcklesgasse	16		1			
Straßburger Straße	3		1	ja	ja	
Straßburger Straße	4		1	ja	ja	
Straßburger Straße	4	a	1	ja	ja	
Straßburger Straße	5		1	ja	ja	
Straßburger Straße	6		1	ja	ja	
Straßburger Straße	7		1	ja	ja	
Straßburger Straße	7	a	1	ja	ja	
Straßburger Straße	8		1	ja	ja	
Straßburger Straße	10		1	ja	ja	
Straßburger Straße	12		1	ja	ja	
Straßburger Straße	14		1	ja	ja	
Straßburger Straße	15		1	ja	ja	
Straßburger Straße	15	a	1	ja	ja	
Straßburger Straße	15	b	1	ja	ja	
Straßburger Straße	16		1	ja	ja	

Straßenname	Haus-Nr.	Zu-satz	Wohn-lagen-zone	Distanz Supermarkt < 500 m	Distanz Gewerbe < 500 m	Bahnlärm 24 h > 60 dB
Straßburger Straße	16	a	1	ja	ja	
Straßburger Straße	16	b	1	ja	ja	
Straßburger Straße	17		1	ja	ja	
Straßburger Straße	17	a	1	ja	ja	
Straßburger Straße	17	b	1	ja	ja	
Straßburger Straße	18		1	ja	ja	
Straßburger Straße	19		1	ja	ja	
Straßburger Straße	20		1	ja	ja	
Straßburger Straße	21		1	ja	ja	
Straßburger Straße	21	a	1	ja	ja	
Straßburger Straße	22		1	ja	ja	
Straßburger Straße	23		1	ja	ja	
Straßburger Straße	24		1	ja	ja	
Straßburger Straße	25		1	ja	ja	
Straßburger Straße	26		1	ja	ja	
Straßburger Straße	27		1	ja	ja	
Straßburger Straße	27	a	1	ja	ja	
Straßburger Straße	28		1		ja	
Straßburger Straße	29		1	ja	ja	
Straßburger Straße	31		1	ja	ja	
Straßburger Straße	33		1	ja	ja	
Straßburger Straße	35		1	ja	ja	
Straßburger Straße	37		1	ja	ja	
Straßburger Straße	37	a	1		ja	
Straßburger Straße	37	b	1		ja	
Straßburger Straße	39		1		ja	
Straßburger Straße	39	a	1		ja	
Straßburger Straße	1		2	ja	ja	
Straßburger Straße	1	a	2	ja	ja	
Striet	1		1			
Striet	3		1			
Strohgasse	1		4		ja	
Strohgasse	2		4		ja	
Strohgasse	3		4		ja	
Strohgasse	4		4		ja	
Strohgasse	5		4		ja	
Strohgasse	6		4		ja	
Strohgasse	6	a	4		ja	
Strohgasse	8		4		ja	
Strohgasse	26		4		ja	
Strohgasse	28		4		ja	
T						
Talackerweg	3		1			
Talackerweg	9		1			
Talackerweg	1		1			
Talackerweg	1	a	1			
Talackerweg	2		1			
Talackerweg	4		1			
Talackerweg	5		1			
Talackerweg	6		1			
Talackerweg	7		1			
Talackerweg	8		1			
Talackerweg	12		1			
Talweg	70		1			
Talweg	72		1			
Talweg	74		1			
Talweg	80		1			
Talweg	80	a	1			
Talweg	82		1			
Talweg	131		1			
Talweg	1		2			
Talweg	2		2			
Talweg	3		2			
Talweg	4		2			
Talweg	5		2			
Talweg	6		2			
Talweg	7		2			
Talweg	8		2			

Straßenname	Haus-Nr.	Zu-satz	Wohn-lagen-zone	Distanz Supermarkt < 500 m	Distanz Gewerbe < 500 m	Bahnlärm 24 h > 60 dB
Talweg	8	a	2			
Talweg	9		2			
Talweg	10		2			
Talweg	12		2			
Talweg	14		2			
Talweg	16		2			
Talweg	18		2			
Talweg	20		2			
Talweg	22		2			
Talweg	22	a	2			
Talweg	24		2			
Talweg	25		2			
Talweg	26		2			
Talweg	27		2			
Talweg	28		2			
Talweg	29		2			
Talweg	30		2			
Talweg	31		2			
Talweg	32		2			
Talweg	33		2			
Talweg	33	a	2			
Talweg	34		2			
Talweg	35		2			
Talweg	36		2			
Talweg	37		2			
Talweg	38		2			
Talweg	39		2			
Talweg	40		2			
Talweg	41		2			
Talweg	43		2			
Talweg	43	a	2			
Talweg	44		2			
Talweg	45		2			
Talweg	46		2			
Talweg	48		2			
Talweg	49		2			
Talweg	51		2			
Talweg	52		2			
Talweg	52	a	2			
Talweg	53		2			
Talweg	54		2			
Talweg	55		2			
Talweg	56		2			
Talweg	57		2			
Talweg	58		2			
Talweg	58	a	2			
Talweg	59		2			
Talweg	59	a	2			
Talweg	60		2			
Talweg	61		2			
Talweg	62		2			
Talweg	63		2			
Talweg	63	a	2			
Talweg	64		2			
Talweg	64	a	2			
Talweg	65		2			
Talweg	66		2			
Talweg	67		2			
Talweg	68		2			
Talweg	69		2			
Talweg	71		2			
Talweg	72	a	2			
Talweg	73		2			
Talweg	75		2			
Talweg	76		2			
Talweg	77		2			
Talweg	78		2			
Talweg	79		2			

Straßenname	Haus-Nr.	Zu-satz	Wohn-lagen-zone	Distanz Supermarkt < 500 m	Distanz Gewerbe < 500 m	Bahnlärm 24 h > 60 dB
Talweg	81		2			
Talweg	83		2			
Talweg	85		2			
Talweg	85	a	2			
Talweg	87		2			
Talweg	93		2			
Talweg	95		2			
Talweg	97		2			
Talweg	99		2			
Talweg	101		2			
Talweg	103		2			
Talweg	105		2			
Talweg	107		2			
Talweg	109		2			
Talweg	111		2			
Talweg	113		2			
Talweg	115		2			
Talweg	117		2			
Talweg	119		2			
Talweg	121		2			
Talweg	123		2			
Talweg	125		2			
Talweg	127		2			
Talweg	127	a	2			
Talweg	129		2			
Talweg	42		2			
Tannweg	1		2	ja		
Tannweg	4		2	ja		
Tannweg	5		2	ja		
Tannweg	6		2	ja		
Tannweg	7		2	ja		
Tannweg	8		2	ja		
Tannweg	9		2	ja		
Tannweg	10		2	ja		
Tannweg	10	a	2	ja		
Tannweg	12		2	ja		
Tannweg	14		2	ja		
Tannweg	16		2	ja		
Tannweg	18		2	ja		
Tannweg	20		2	ja		
Tannweg	21		2	ja		
Tannweg	22		2	ja		
Tannweg	23		2	ja		
Tannweg	24		2	ja		
Tannweg	25		2	ja		
Tannweg	26		2	ja		
Tannweg	27		2	ja		
Taubenweg	1		1	ja	ja	ja
Taubenweg	2		1	ja	ja	ja
Taubenweg	3		1	ja	ja	ja
Taubenweg	4		1	ja	ja	ja
Taubenweg	5		1	ja	ja	ja
Taubenweg	6		1	ja	ja	ja
Taubenweg	7		1	ja	ja	ja
Taubenweg	8		1	ja	ja	ja
Taubenweg	9		1	ja	ja	ja
Taubenweg	10		1	ja	ja	ja
Taubenweg	15		1	ja	ja	ja
Taubenweg	16		1	ja	ja	ja
Taubenweg	17		1	ja	ja	ja
Taubenweg	18		1	ja	ja	ja
Taubenweg	19		1	ja	ja	ja
Taubenweg	20		1	ja	ja	ja
Taubenweg	21		1	ja	ja	ja
Taubenweg	22		1	ja	ja	ja
Taubenweg	23		1	ja	ja	ja
Taubenweg	24		1	ja	ja	ja
Teichstraße	44		1	ja		

Straßenname	Haus-Nr.	Zu-satz	Wohn-lagen-zone	Distanz Supermarkt < 500 m	Distanz Gewerbe < 500 m	Bahnlärm 24 h > 60 dB
Teichstraße	46		1	ja		
Teichstraße	1		1	ja		ja
Teichstraße	2		1	ja		ja
Teichstraße	3		1	ja		ja
Teichstraße	4		1	ja		ja
Teichstraße	5		1	ja		ja
Teichstraße	6		1	ja		ja
Teichstraße	7		1	ja		
Teichstraße	8		1	ja		ja
Teichstraße	9		1	ja		
Teichstraße	10		1	ja		ja
Teichstraße	11		1	ja		
Teichstraße	12		1	ja		ja
Teichstraße	13		1	ja		
Teichstraße	14		1	ja		
Teichstraße	15		1	ja		
Teichstraße	16		1	ja		
Teichstraße	17		1	ja		
Teichstraße	18		1	ja		
Teichstraße	19		1	ja		
Teichstraße	20		1	ja		
Teichstraße	21		1	ja		
Teichstraße	22		1	ja		
Teichstraße	22	a	1	ja		
Teichstraße	23		1	ja		ja
Teichstraße	24		1	ja		
Teichstraße	25		1	ja		ja
Teichstraße	34		1	ja		
Teichstraße	35		1	ja		
Teichstraße	36		1	ja		
Teichstraße	37		1	ja		
Teichstraße	38		1	ja		
Teichstraße	39		1	ja		
Teichstraße	40		1	ja		
Teichstraße	41		1	ja		
Teichstraße	42		1	ja		
Teichstraße	43		1	ja		
Teichstraße	45		1	ja		
Teichstraße	47		1	ja		
Teichstraße	49		1	ja		
Teichstraße	51		1	ja		
Teichstraße	53		1	ja		
Teichstraße	55		1	ja		
Teichstraße	57		1	ja		
Teichstraße	59		1	ja		
Teichstraße	61		1	ja		
Töpferweg	1		1	ja	ja	
Töpferweg	1	a	1	ja	ja	ja
Töpferweg	2		1	ja	ja	ja
Töpferweg	3		1	ja	ja	ja
Töpferweg	3	a	1	ja	ja	ja
Töpferweg	3	b	1	ja	ja	ja
Töpferweg	4		1	ja	ja	ja
Töpferweg	4	a	1	ja	ja	ja
Töpferweg	5		1	ja	ja	ja
Töpferweg	6		1	ja	ja	ja
Töpferweg	8		1	ja	ja	ja
Tullastraße	3	a	1	ja	ja	ja
Tullastraße	4		1	ja	ja	ja
Tullastraße	6		1	ja	ja	ja
Tullastraße	6	b	1	ja	ja	ja
Tullastraße	8		1	ja	ja	ja
Tullastraße	14		1	ja	ja	ja
Tullastraße	16		1	ja	ja	ja
Tullastraße	16	a	1	ja	ja	ja
Tullastraße	16	b	1	ja	ja	ja
Tullastraße	16	c	1	ja	ja	ja
Tullastraße	18		1	ja	ja	ja

Straßenname	Haus-Nr.	Zu-satz	Wohn-lagen-zone	Distanz Supermarkt < 500 m	Distanz Gewerbe < 500 m	Bahnlärm 24 h > 60 dB
Tullastraße	1		1	ja	ja	
Tullastraße	3		1	ja	ja	
Tullastraße	7		1	ja	ja	
Tullastraße	9		1	ja	ja	
Tullastraße	11		1	ja	ja	
Tullastraße	13		1	ja	ja	
Tullastraße	15		1	ja	ja	
Tullastraße	17		1	ja	ja	
Tullastraße	19		1	ja	ja	
Tullastraße	21		1	ja	ja	
Tullastraße	23		1	ja	ja	
Tullastraße	25		1	ja	ja	
Tullastraße	27		1	ja	ja	
Tullastraße	31		1	ja	ja	
Tullastraße	33		1	ja	ja	
Tullastraße	35		1	ja	ja	
Tullastraße	39		1	ja	ja	
Tullastraße	39	a	1	ja	ja	
Tullastraße	41		1	ja	ja	
Tullastraße	43		1	ja	ja	
Tulpenweg	1		1		ja	
Tulpenweg	2		1		ja	
Tulpenweg	3		1		ja	
Tulpenweg	4		1		ja	
Tulpenweg	5		1		ja	
Tulpenweg	6		1		ja	
Tulpenweg	6	a	1		ja	
Tulpenweg	7		1		ja	
Tulpenweg	7	a	1		ja	
Tulpenweg	8		1		ja	
Tulpenweg	9		1		ja	
Tulpenweg	10		1		ja	
Tulpenweg	10	a	1		ja	
Tulpenweg	11		1		ja	
Tulpenweg	12		1		ja	
Tulpenweg	14		1		ja	
Tulpenweg	15		1		ja	
Tulpenweg	16		1		ja	
Tulpenweg	16	a	1		ja	ja
Tulpenweg	17		1		ja	
Tulpenweg	18		1		ja	
Tulpenweg	19		1		ja	
Tulpenweg	20		1		ja	
Tulpenweg	21		1		ja	
Tulpenweg	22		1		ja	
Tulpenweg	23		1		ja	
Tulpenweg	24		1		ja	
Tulpenweg	24	a	1		ja	
Tulpenweg	26		1		ja	
Tulpenweg	28		1		ja	
Tulpenweg	30		1		ja	
Turm-gasse	2		4	ja	ja	
Turm-gasse	3		4	ja	ja	
Turm-gasse	4		4	ja	ja	
Turm-gasse	6		4	ja	ja	
Turm-gasse	9		4	ja	ja	
Turm-gasse	1		4	ja	ja	
Turnhallestraße	2		1	ja		
Turnhallestraße	4		1	ja		
Turnhallestraße	1		2	ja		ja
Turnhallestraße	3		2	ja		
Turnhallestraße	5		2	ja		
Turnhallestraße	5	a	2	ja		
Turnhallestraße	6		2	ja		
Turnhallestraße	7		2	ja		
Turnhallestraße	8	a	2	ja		
Turnhallestraße	9		2	ja		
Turnhallestraße	10		2	ja		

Straßenname	Haus-Nr.	Zu-satz	Wohn-lagen-zone	Distanz Supermarkt < 500 m	Distanz Gewerbe < 500 m	Bahnlärm 24 h > 60 dB
Turnhallestraße	11		2	ja		
Turnhallestraße	12		2	ja		
Turnhallestraße	13		2	ja		
Turnhallestraße	14		2	ja		
Turnhallestraße	15		2	ja		
Turnhallestraße	17		2	ja		
Turnhallestraße	18		2	ja		
Turnhallestraße	19		2	ja		
Turnhallestraße	20		2	ja		
Turnhallestraße	21		2	ja		
Turnhallestraße	22		2	ja		
Turnhallestraße	23		2	ja		
Turnhallestraße	23	a	2	ja		
Turnhallestraße	24		2	ja		
Turnhallestraße	25		2	ja		
Turnhallestraße	26		2	ja		
Turnhallestraße	27		2	ja		
Turnhallestraße	28		2	ja		
Turnhallestraße	29		2	ja		
Turnhallestraße	30		2	ja		
Turnhallestraße	31		2	ja		
Turnhallestraße	32		2	ja		
Turnhallestraße	33		2	ja		
Turnhallestraße	33	a	2	ja		
Turnhallestraße	33	b	2	ja		
Turnhallestraße	33	c	2	ja		
Turnhallestraße	35		2	ja		
Turnhallestraße	37		2	ja		
Turnhallestraße	39		2	ja		
U						
Uhlandstraße	1		3	ja		
Uhlandstraße	3		3			
Uhlandstraße	4		3			
Uhlandstraße	5		3			
Uhlandstraße	6		3			
Uhlandstraße	7		3			
Ulmenweg	1		1	ja	ja	
Ulmenweg	2		1	ja	ja	
Ulmenweg	3		1	ja	ja	
Ulmenweg	4		1	ja		
Ulmenweg	5		1	ja		
Ulmenweg	6		1	ja		
Ulrika-Nisch-Straße	1		2			
Ulrika-Nisch-Straße	2		2			
Ulrika-Nisch-Straße	3		2			
Ulrika-Nisch-Straße	4		2			
Ulrika-Nisch-Straße	5		2			
Ulrika-Nisch-Straße	6		2			
Ulrika-Nisch-Straße	7		2			
Ulrika-Nisch-Straße	8		2			
Ulrika-Nisch-Straße	9		2			
Ulrika-Nisch-Straße	10		2			
Ulrika-Nisch-Straße	11		2			
Ulrika-Nisch-Straße	12		2			
Ulrika-Nisch-Straße	13		2			
Ulrika-Nisch-Straße	14		2			
Ulrika-Nisch-Straße	15		2			
Ulrika-Nisch-Straße	16		2			
Ulrika-Nisch-Straße	17		2			
Ulrika-Nisch-Straße	18		2			
Ulrika-Nisch-Straße	19		2			
Ulrika-Nisch-Straße	20		2			
Ulrika-Nisch-Straße	21		2			
Ulrika-Nisch-Straße	22		2			
Ulrika-Nisch-Straße	23		2			
Ulrika-Nisch-Straße	24		2			
Ulrika-Nisch-Straße	25		2			
Ulrika-Nisch-Straße	27		2			

Straßenname	Haus-Nr.	Zu-satz	Wohn-lagen-zone	Distanz Supermarkt < 500 m	Distanz Gewerbe < 500 m	Bahnlärm 24 h > 60 dB
Ulrika-Nisch-Straße	29		2			
Ulrika-Nisch-Straße	30		2			
Ulrika-Nisch-Straße	31		2			
Ulrika-Nisch-Straße	32		2			
Ulrika-Nisch-Straße	34		2			
Ulrika-Nisch-Straße	36		2			
Ulrika-Nisch-Straße	38		2			
Ulrika-Nisch-Straße	42		2			
Ulrika-Nisch-Straße	44		2			
Ulrika-Nisch-Straße	46		2			
Unionrampe	6		3	ja	ja	ja
Unionrampe	8		3	ja	ja	ja
Unionrampe	4		4	ja	ja	ja
Untere Au	1		1		ja	
Untere Au	2		1		ja	
Untere Au	3		1		ja	
Untere Au	4		1		ja	
Untere Au	5		1		ja	
Untere Au	6		1		ja	
Untere Au	7		1		ja	
Untere Au	8		1		ja	
Untere Au	11		1		ja	
Untere Au	12		1		ja	
Untere Au	13		1		ja	
Untere Au	14		1		ja	
Untere Au	14	a	1		ja	
Untere Au	15		1		ja	
Untere Au	16		1			
Untere Au	17		1		ja	
Untere Au	18		1			
Untere Au	19		1		ja	
Untere Au	20		1			
Untere Au	21		1		ja	
Untere Au	23		1		ja	
Untere Au	25		1		ja	
Untere Au	27		1		ja	
Untere Au	29		1		ja	
Untere Au	31		1		ja	
Untere Au	33		1		ja	
Untere Au	33	a	1		ja	
Untere Au	35		1		ja	
Untere Au	37		1		ja	
Untere Au	39		1			
Untere Au	43		1			
Untere Au	43	a	1			
Untere Au	45		1			
Untere Au	47		1			
Unterer Mattenweg	1		1		ja	
Unterer Mattenweg	2		1		ja	
Unterer Mattenweg	2	a	1		ja	
Unterer Mattenweg	2	b	1		ja	
Unterer Mattenweg	3		1		ja	
Unterer Mattenweg	4		1		ja	
Unterer Mattenweg	5		1		ja	
Unterer Mattenweg	6		1		ja	
Unterer Mattenweg	7		1		ja	
Unterer Mattenweg	8		1		ja	
Unterer Mattenweg	9		1		ja	
Unterer Mattenweg	10		1		ja	
Unterer Mattenweg	11		1		ja	
Unterer Mattenweg	12		1		ja	
Unterer Mattenweg	13		1		ja	
Unterer Mattenweg	14		1		ja	
Unterer Mattenweg	15		1		ja	
Unterer Mattenweg	16		1		ja	
Unterer Mattenweg	18		1		ja	
Unterer Mattenweg	20		1		ja	
Unterer Mattenweg	22		1		ja	

Straßenname	Haus-Nr.	Zu-satz	Wohn-lagen-zone	Distanz Supermarkt < 500 m	Distanz Gewerbe < 500 m	Bahnlärm 24 h > 60 dB
Unterer Mattenweg	24		1		ja	
Unterer Mattenweg	24	a	1		ja	
Unterer Mattenweg	26		1		ja	
Unterer Mattenweg	28		1		ja	
V						
Veilchenweg	1		1			ja
Veilchenweg	2		1			ja
Veilchenweg	3		1			ja
Veilchenweg	4		1			ja
Veilchenweg	5		1			ja
Veilchenweg	6		1			ja
Veilchenweg	7		1			ja
Veilchenweg	8		1			ja
Veilchenweg	8	a	1			ja
Veilchenweg	9		1			ja
Veilchenweg	10		1			ja
Veilchenweg	11		1			ja
Veilchenweg	13		1			ja
Veilchenweg	15		1			ja
Veilchenweg	17		1			ja
Veilchenweg	19		1			ja
Veilchenweg	21		1			ja
Veilchenweg	23		1			ja
Veilchenweg	25		1			ja
Veilchenweg	27		1			ja
Veilchenweg	29		1			ja
Veilchenweg	31		1	ja		ja
Verbandsklärwerk	1		1			
Verbandsklärwerk	3		1			
Verbandsklärwerk	5		1			
Vieux-Thann-Straße	1		2		ja	
Vieux-Thann-Straße	2		2		ja	
Vieux-Thann-Straße	3		2		ja	
Vieux-Thann-Straße	4		2		ja	
Vieux-Thann-Straße	5		2	ja	ja	
Vieux-Thann-Straße	6		2		ja	
Vieux-Thann-Straße	7		2	ja	ja	
Vieux-Thann-Straße	8		2		ja	
Vieux-Thann-Straße	9		2	ja	ja	
Vieux-Thann-Straße	10		2	ja	ja	
Vieux-Thann-Straße	11		2	ja	ja	
Vieux-Thann-Straße	12		2	ja	ja	
Vieux-Thann-Straße	13		2	ja	ja	
Vieux-Thann-Straße	14		2	ja	ja	
Vieux-Thann-Straße	15		2	ja	ja	
Vieux-Thann-Straße	16		2	ja	ja	
Vieux-Thann-Straße	17		2	ja	ja	
Vieux-Thann-Straße	18		2	ja	ja	
Vieux-Thann-Straße	19		2	ja	ja	
Vieux-Thann-Straße	20		2	ja	ja	
Vieux-Thann-Straße	21		2	ja	ja	
Vieux-Thann-Straße	22		2	ja	ja	
Vieux-Thann-Straße	23		2	ja	ja	
Vieux-Thann-Straße	24		2	ja	ja	
Vieux-Thann-Straße	25		2	ja	ja	
Vieux-Thann-Straße	26		2	ja	ja	
Vieux-Thann-Straße	27		2	ja	ja	
Vieux-Thann-Straße	28		2	ja	ja	
Vieux-Thann-Straße	29		2	ja	ja	
Vieux-Thann-Straße	30		2	ja	ja	
Vieux-Thann-Straße	31		2	ja	ja	
Vieux-Thann-Straße	33		2	ja	ja	
Vieux-Thann-Straße	35		2	ja	ja	
Vieux-Thann-Straße	37		2	ja	ja	
Vitus-Burg-Straße	1		4		ja	
Vitus-Burg-Straße	2	a	4		ja	
Vitus-Burg-Straße	3		4	ja	ja	
Vitus-Burg-Straße	5		4	ja	ja	

Straßenname	Haus-Nr.	Zu-satz	Wohn-lagen-zone	Distanz Supermarkt < 500 m	Distanz Gewerbe < 500 m	Bahnlärm 24 h > 60 dB
Vitus-Burg-Straße	2		4		ja	
Vogelbeerweg	1		1			
Vogelbeerweg	2		1			
Vogelbeerweg	3		1			
Vogelbeerweg	4		1			
Vogelbeerweg	5		1			
Vogelbeerweg	6		1			
Vogelbeerweg	7		1			
Vogelbeerweg	8		1			
Vogelbeerweg	9		1			
Vogelbeerweg	10		1			
Vogelbeerweg	11		1			
Vogelbeerweg	12		1			
Vogelskopf	6		1			
Vogelskopf	1		1			
Vogelskopf	2		1			
Vogelskopf	3		1			
Vogelskopf	4		1			
Vogesenstraße	6		1	ja	ja	
Vogesenstraße	8		1	ja	ja	
Vogesenstraße	10		1	ja	ja	
Vogesenstraße	12		1	ja	ja	
Vogesenstraße	14		1	ja	ja	
Vogesenstraße	14	a	1	ja	ja	
Vogesenstraße	14	b	1	ja	ja	
Vogesenstraße	16		1	ja	ja	
Vogesenstraße	18		1		ja	
Vogesenstraße	22		1	ja	ja	
Vogesenstraße	24		1	ja	ja	
Vogesenstraße	26		1	ja	ja	
Vogesenstraße	28		1	ja	ja	
Vogesenstraße	30		1	ja	ja	
Vogesenstraße	1		1	ja	ja	
Vogesenstraße	2	a	1	ja	ja	
Vogesenstraße	3		1	ja	ja	
Vogesenstraße	3	a	1	ja	ja	
Vogesenstraße	4		1	ja	ja	
Vogesenstraße	5		1	ja	ja	
Vogesenstraße	5	a	1	ja	ja	
Vogesenstraße	5	d	1	ja	ja	
Vogesenstraße	7		1	ja	ja	
Vogesenstraße	9		1	ja	ja	
Vogesenstraße	11		1	ja	ja	
Vogesenstraße	13		1	ja	ja	
Vogesenstraße	15		1	ja	ja	
Vogesenstraße	15	a	1	ja	ja	
Vogteistraße	1		1			
Vogteistraße	2		1			
Vogteistraße	3		1			
Vogteistraße	4		1			
Vogteistraße	5		1			
Vogteistraße	6		1			
Vogteistraße	7		1			
Vogteistraße	8		1			
Vogteistraße	9		1			
Vogteistraße	10		1			
Vogteistraße	12		1			
Vogteistraße	14		1			
Von-Dürfeld-Straße	1		1		ja	
Von-Dürfeld-Straße	2		1		ja	
Von-Dürfeld-Straße	3		1		ja	
Von-Dürfeld-Straße	4		1		ja	
Von-Dürfeld-Straße	5		1		ja	
Von-Dürfeld-Straße	6		1		ja	
Von-Dürfeld-Straße	7		1		ja	
Von-Dürfeld-Straße	8		1		ja	
Von-Dürfeld-Straße	9		1		ja	
Von-Dürfeld-Straße	10		1		ja	

Straßenname	Haus-Nr.	Zu-satz	Wohn-lagen-zone	Distanz Supermarkt < 500 m	Distanz Gewerbe < 500 m	Bahnlärm 24 h > 60 dB
Von-Dürfeld-Straße	11		1		ja	
Von-Dürfeld-Straße	12		1		ja	
Von-Dürfeld-Straße	13		1		ja	
Von-Dürfeld-Straße	14		1		ja	
Von-Rienecker-Straße	1		1	ja	ja	
Von-Rienecker-Straße	2		1	ja	ja	
Von-Rienecker-Straße	3		1	ja	ja	
Von-Rienecker-Straße	5		1	ja	ja	
Von-Rienecker-Straße	7		1	ja	ja	
Von-Rienecker-Straße	8		1	ja	ja	
Von-Rienecker-Straße	10		1	ja	ja	
W						
Wacholderweg	1		1		ja	
Wacholderweg	2		1		ja	
Wacholderweg	3		1	ja	ja	
Wacholderweg	4		1	ja	ja	
Wacholderweg	5		1	ja	ja	
Wacholderweg	6		1	ja	ja	
Wacholderweg	7		1	ja	ja	
Wacholderweg	8		1	ja	ja	
Wacholderweg	9		1	ja	ja	
Wacholderweg	10		1	ja		
Wacholderweg	11		1	ja		
Wacholderweg	12		1	ja		
Wacholderweg	13		1	ja		
Wackerstraße	53		1			
Wackerstraße	57		1			
Wackerstraße	59		1			
Wackerstraße	72		1			
Wackerstraße	72	a	1			
Wackerstraße	72	b	1			
Wackerstraße	72	c	1			
Wackerstraße	74		1			
Wackerstraße	74	a	1			
Wackerstraße	74	b	1			ja
Wackerstraße	74	c	1			ja
Wackerstraße	74	d	1			ja
Wackerstraße	76		1			ja
Wackerstraße	1		1			
Wackerstraße	2		1			
Wackerstraße	2	a	1			
Wackerstraße	3		1			
Wackerstraße	4		1			
Wackerstraße	5		1			
Wackerstraße	5	a	1			
Wackerstraße	6		1			
Wackerstraße	7		1			
Wackerstraße	8		1			
Wackerstraße	9		1			
Wackerstraße	10		1			
Wackerstraße	11		1			
Wackerstraße	11	a	1			
Wackerstraße	11	b	1			
Wackerstraße	12		1			
Wackerstraße	13		1			
Wackerstraße	13	a	1			
Wackerstraße	13	b	1			
Wackerstraße	14		1			
Wackerstraße	15		1			
Wackerstraße	16		1			
Wackerstraße	17		1			
Wackerstraße	18		1			
Wackerstraße	19		1			
Wackerstraße	20		1			
Wackerstraße	21		1			
Wackerstraße	22		1			
Wackerstraße	23		1			
Wackerstraße	24		1			

Straßenname	Haus-Nr.	Zu-satz	Wohn-lagen-zone	Distanz Supermarkt < 500 m	Distanz Gewerbe < 500 m	Bahnlärm 24 h > 60 dB
Wackerstraße	24	a	1			
Wackerstraße	25		1			
Wackerstraße	26		1			
Wackerstraße	27		1			
Wackerstraße	28		1			
Wackerstraße	29		1			
Wackerstraße	30		1			
Wackerstraße	31		1			
Wackerstraße	32		1			
Wackerstraße	33		1			
Wackerstraße	34		1			
Wackerstraße	35		1			
Wackerstraße	37		1			
Wackerstraße	38		1			
Wackerstraße	39		1			
Wackerstraße	40		1			
Wackerstraße	41		1			
Wackerstraße	42		1			
Wackerstraße	43		1			
Wackerstraße	44		1			
Wackerstraße	45		1			
Wackerstraße	46		1			
Wackerstraße	47		1			
Wackerstraße	47	a	1			
Wackerstraße	48		1			
Wackerstraße	49		1			
Wackerstraße	50		1			
Wackerstraße	51		1			
Wackerstraße	52		1			
Wackerstraße	54		1			
Wackerstraße	56		1			
Wackerstraße	56	a	1			
Wackerstraße	58		1			
Wackerstraße	60		1			
Wackerstraße	62		1			
Wackerstraße	64		1			
Wackerstraße	66		1			
Wackerstraße	68		1			
Wackerstraße	70		1			
Wackerstraße	70	a	1			
Wackerstraße	70	b	1			
Wackerstraße	70	c	1			
Wackerstraße	70	d	1			
Waldhauserstraße	3		1		ja	
Waldhauserstraße	4		1			
Waldhauserstraße	1		1		ja	
Waldhauserstraße	2		1		ja	
Waldhornstraße	1		1	ja		
Waldhornstraße	3		1	ja		
Waldhornstraße	5		1	ja		
Waldhornstraße	7		1	ja		
Waldhornstraße	8		1	ja		
Waldhornstraße	9		1	ja		
Waldhornstraße	10		1	ja		
Waldhornstraße	11		1	ja		
Waldhornstraße	11	a	1	ja		
Waldhornstraße	12		1	ja	ja	
Waldhornstraße	13		1	ja	ja	
Waldhornstraße	15		1	ja	ja	
Waldhornstraße	16		1	ja	ja	
Waldhornstraße	16	a	1	ja	ja	
Waldhornstraße	16	b	1	ja	ja	
Waldhornstraße	16	c	1	ja	ja	
Waldhornstraße	16	d	1	ja	ja	
Waldhornstraße	17		1	ja	ja	
Waldstraße	1		2			
Waldstraße	1	a	2			
Waldstraße	1	b	2			

Straßenname	Haus-Nr.	Zu-satz	Wohn-lagen-zone	Distanz Supermarkt < 500 m	Distanz Gewerbe < 500 m	Bahnlärm 24 h > 60 dB
Waldstraße	2		2	ja		
Waldstraße	2	a	2	ja		
Waldstraße	2	b	2	ja		
Waldstraße	2	c	2	ja		
Waldstraße	3		2			
Waldstraße	4		2	ja		
Waldstraße	5		2			
Waldstraße	5	a	2			
Waldstraße	6		2	ja		
Waldstraße	7		2			
Waldstraße	17	a	2	ja		
Waldstraße	19		2	ja		
Waldstraße	20	a	2	ja		
Waldstraße	21		2	ja		
Waldstraße	23		2	ja		
Waldstraße	25		2	ja		
Waldstraße	28		2	ja		
Waldstraße	30		2	ja		
Waldstraße	32		2	ja		
Waldstraße	34		2	ja		
Waldstraße	8		2	ja		
Waldstraße	8	a	2	ja		
Waldstraße	8	b	2	ja		
Waldstraße	8	c	2	ja		
Waldstraße	9		2	ja		
Waldstraße	10		2	ja		
Waldstraße	11		2	ja		
Waldstraße	12		2	ja		
Waldstraße	13		2	ja		
Waldstraße	14		2	ja		
Waldstraße	15		2	ja		
Waldstraße	16		2	ja		
Waldstraße	17		2	ja		
Waldstraße	18		2	ja		
Waldstraße	20		2	ja		
Waldstraße	22		2	ja		
Waldstraße	24		2	ja		
Waldstraße	26		2	ja		
Waldstraße	26	a	2	ja		
Walnußallee	1		1			
Walnußallee	3		1			
Walnußallee	5		1			
Walnußallee	7		1			
Walnußallee	9		1			
Walnußallee	11		1			
Walnußallee	12		1			
Walnußallee	13		1			
Walnußallee	14		1			
Walnußallee	15		1			
Walnußallee	16		1			
Walnußallee	17		1			
Walnußallee	18		1			
Walnußallee	19		1			
Walnußallee	20		1			
Walnußallee	21		1			
Walnußallee	23		1			
Walnußallee	25		1			
Walnußallee	27		1			
Walnußallee	2		1			
Walnußallee	4		1			
Walnußallee	6		1			
Walnußallee	8		1			
Walnußallee	10		1			
Walter-Clauss-Straße	2		2		ja	ja
Walter-Clauss-Straße	4		2		ja	
Walter-Clauss-Straße	8		2		ja	
Waltersweierweg	1		1	ja	ja	
Waltersweierweg	2		1		ja	

Straßenname	Haus-Nr.	Zu-satz	Wohn-lagen-zone	Distanz Supermarkt < 500 m	Distanz Gewerbe < 500 m	Bahnlärm 24 h > 60 dB
Waltersweierweg	3		1	ja	ja	
Waltersweierweg	4		1		ja	
Waltersweierweg	5		1		ja	
Waltersweierweg	5	a	1		ja	
Waltersweierweg	5	b	1	ja	ja	
Waltersweierweg	5	c	1	ja	ja	
Waltersweierweg	6		1		ja	
Waltersweierweg	6	a	1		ja	
Waltersweierweg	8		1		ja	
Waltersweierweg	8	a	1		ja	
Walther-Blumenstock-Straße	23		1			
Walther-Blumenstock-Straße	2		3	ja		
Walther-Blumenstock-Straße	4		3	ja		
Walther-Blumenstock-Straße	5		3	ja		
Walther-Blumenstock-Straße	6		3	ja		
Walther-Blumenstock-Straße	7		3	ja		
Walther-Blumenstock-Straße	8		3	ja		
Walther-Blumenstock-Straße	9		3	ja		
Walther-Blumenstock-Straße	10		3	ja		
Walther-Blumenstock-Straße	11		3	ja		
Walther-Blumenstock-Straße	12		3	ja		
Walther-Blumenstock-Straße	14		3	ja		
Walther-Blumenstock-Straße	16		3	ja		
Walther-Blumenstock-Straße	17		3			
Walther-Blumenstock-Straße	18		3	ja		
Walther-Blumenstock-Straße	18	a	3	ja		
Walther-Blumenstock-Straße	18	b	3	ja		
Walther-Blumenstock-Straße	19		3			
Walther-Blumenstock-Straße	20		3			
Walther-Blumenstock-Straße	22		3			
Walther-Blumenstock-Straße	22	a	3			
Walther-Blumenstock-Straße	24		3			
Walther-Blumenstock-Straße	24	a	3			
Walther-Blumenstock-Straße	24	b	3			
Walther-Blumenstock-Straße	24	c	3			
Walther-Blumenstock-Straße	26		3			
Walther-Blumenstock-Straße	28		3			
Walther-Blumenstock-Straße	30		3			
Walther-Blumenstock-Straße	32		3			
Walther-Blumenstock-Straße	34		3			
Wärmersbacher Weg	1		2			
Wärmersbacher Weg	1	a	2			
Wärmersbacher Weg	2		2			
Wärmersbacher Weg	2	a	2			
Wärmersbacher Weg	3		2			
Wärmersbacher Weg	4		2			
Wärmersbacher Weg	5		2			
Wärmersbacher Weg	6		2			
Wärmersbacher Weg	7		2			
Wärmersbacher Weg	8		2			
Wärmersbacher Weg	9		2			
Wärmersbacher Weg	9	a	2			
Wärmersbacher Weg	10		2			
Wärmersbacher Weg	11		2			
Wärmersbacher Weg	12		2			
Wasserstraße	22		1	ja	ja	
Wasserstraße	22	a	1	ja	ja	
Wasserstraße	22	b	1	ja	ja	
Wasserstraße	24		1	ja	ja	
Wasserstraße	9		1	ja	ja	
Wasserstraße	17		1	ja	ja	
Wasserstraße	19		1	ja	ja	
Wasserstraße	23		1	ja	ja	
Wasserstraße	12		1	ja	ja	
Wasserstraße	14		1	ja	ja	
Wasserstraße	14	a	1	ja	ja	
Wasserstraße	16		1	ja	ja	
Wasserstraße	18		1	ja	ja	

Straßenname	Haus-Nr.	Zu-satz	Wohn-lagen-zone	Distanz Supermarkt < 500 m	Distanz Gewerbe < 500 m	Bahnlärm 24 h > 60 dB
Wasserstraße	20		1	ja	ja	
Wasserstraße	11		2	ja	ja	
Wasserstraße	11	a	2	ja	ja	
Wasserstraße	13		2	ja	ja	
Wasserstraße	15		2	ja	ja	
Wasserstraße	15	a	2	ja	ja	
Wasserstraße	15	b	2	ja	ja	
Wasserstraße	1		3	ja	ja	
Wasserstraße	2		3	ja	ja	
Wasserstraße	2	a	3	ja	ja	
Wasserstraße	3		3	ja	ja	
Wasserstraße	4		3	ja	ja	
Wasserstraße	5		3	ja	ja	
Wasserstraße	6		3	ja	ja	
Wasserstraße	8		3	ja	ja	
Wasserstraße	8	a	3	ja	ja	
Wasserstraße	10		3	ja	ja	
Wasserstraße	10	a	3	ja	ja	
Webergasse	1		1			
Webergasse	1	a	1			
Webergasse	1	b	1			
Webergasse	2		1			
Webergasse	4		1			
Webergasse	6		1			
Wegscheid	1		1		ja	
Wegscheid	2		1		ja	
Wegscheid	3		1		ja	
Wegscheid	4		1		ja	
Wegscheid	5		1		ja	
Wegscheid	6		1		ja	
Wegscheid	7		1		ja	
Wegscheid	8		1		ja	
Wegscheid	9		1		ja	
Weidenstraße	1		1		ja	
Weidenstraße	2		1		ja	
Weidenstraße	3		1		ja	
Weidenstraße	4		1		ja	
Weidenstraße	5		1		ja	
Weidenstraße	6		1		ja	
Weidenstraße	7		1		ja	
Weidenstraße	8		1		ja	
Weidenstraße	9		1		ja	
Weidenstraße	10		1		ja	
Weidenstraße	11		1		ja	
Weidenstraße	12		1		ja	
Weidenstraße	13		1		ja	
Weidenstraße	13	a	1		ja	
Weidenstraße	14		1		ja	
Weidenstraße	15		1		ja	
Weidenstraße	16		1		ja	
Weidenstraße	17		1		ja	
Weidenstraße	18		1		ja	
Weidenstraße	19		1		ja	
Weidenstraße	20		1		ja	
Weidenstraße	21		1		ja	
Weidenstraße	22		1		ja	
Weidenstraße	23		1		ja	
Weidenstraße	24		1		ja	
Weidenstraße	25		1		ja	
Weidenstraße	26		1		ja	
Weidenstraße	27		1		ja	
Weidenstraße	27	a	1		ja	
Weidenstraße	28		1		ja	
Weidenstraße	29		1		ja	
Weidenstraße	30		1		ja	
Weidenstraße	31		1		ja	
Weidenstraße	32		1		ja	
Weidenstraße	33		1		ja	

Straßenname	Haus-Nr.	Zu-satz	Wohn-lagen-zone	Distanz Supermarkt < 500 m	Distanz Gewerbe < 500 m	Bahnlärm 24 h > 60 dB
Weidenstraße	34		1		ja	
Weidenstraße	35		1		ja	
Weidenstraße	36		1		ja	
Weidenstraße	37		1		ja	
Weidenstraße	38		1		ja	
Weidenstraße	39		1		ja	
Weidenstraße	40		1		ja	
Weidenstraße	41		1		ja	
Weidenstraße	42		1		ja	
Weidenstraße	44		1		ja	
Weidenstraße	46		1		ja	
Weierbächle	1		2	ja		
Weierbächle	2		2	ja		
Weierbächle	3		2	ja		
Weierbächle	4		2	ja		
Weierbächle	5		2	ja		
Weierbächle	6		2	ja		
Weierbächle	7		2	ja		
Weierbächle	7	a	2	ja		
Weierbächle	7	b	2	ja		
Weierbächle	8		2	ja		
Weierbächle	8	a	2	ja		
Weierbächle	9		2	ja		
Weierbächle	10		2	ja		
Weierbächle	11		2	ja		
Weierbächle	12		2	ja		
Weierbächle	13		2	ja		
Weierbächle	14		2	ja		
Weierbächle	15		2	ja		
Weierbächle	16		2	ja		
Weierbächle	16	a	2	ja		
Weierbächle	17		2	ja		
Weierbächle	19		2	ja		
Weierbächle	19	a	2	ja		
Weierbächle	20		2	ja		
Weierbächle	21		2	ja		
Weierbächle	22		2	ja		
Weierstraße	1		1		ja	
Weierstraße	1	a	1		ja	
Weierstraße	2		1		ja	
Weierstraße	2	a	1		ja	
Weierstraße	3		1		ja	
Weierstraße	3	a	1		ja	
Weierstraße	4		1		ja	
Weierstraße	5		1		ja	
Weierstraße	6		1		ja	
Weierstraße	7		1		ja	
Weierstraße	8		1		ja	
Weierstraße	9		1		ja	
Weierstraße	10		1		ja	
Weierstraße	10	a	1		ja	
Weierstraße	10	b	1		ja	
Weierstraße	11		1		ja	
Weierstraße	12		1		ja	
Weierstraße	13		1		ja	
Weierstraße	14		1		ja	
Weierstraße	14	a	1		ja	
Weierstraße	14	b	1		ja	
Weierstraße	15		1		ja	
Weierstraße	16		1		ja	
Weierstraße	17		1		ja	
Weierstraße	17	a	1		ja	
Weierstraße	18		1		ja	
Weierstraße	18	a	1		ja	
Weierstraße	19		1		ja	
Weierstraße	20		1		ja	
Weierstraße	21		1		ja	
Weierstraße	21	a	1		ja	

Straßenname	Haus-Nr.	Zu-satz	Wohn-lagen-zone	Distanz Supermarkt < 500 m	Distanz Gewerbe < 500 m	Bahnlärm 24 h > 60 dB
Weierstraße	23		1		ja	
Weierstraße	25		1		ja	
Weierstraße	27		1		ja	
Weinbergstraße	1		2			
Weinbergstraße	3		2			
Weinbergstraße	4		2			
Weinbergstraße	5		2			
Weinbergstraße	5	a	2			
Weinbergstraße	6		2			
Weinbergstraße	7		2			
Weinbergstraße	9		2			
Weinbergstraße	11		2			
Weinbergstraße	8		2			
Weinbergstraße	8	a	2			
Weingartenstraße	78		1			
Weingartenstraße	80		1			
Weingartenstraße	82		1			
Weingartenstraße	84		1			
Weingartenstraße	70		1			
Weingartenstraße	72		1			
Weingartenstraße	74		1			
Weingartenstraße	76		1			
Weingartenstraße	156		2	ja		
Weingartenstraße	158		2	ja		
Weingartenstraße	160		2			
Weingartenstraße	173		2			
Weingartenstraße	173	a	2			
Weingartenstraße	88		2			
Weingartenstraße	90		2			
Weingartenstraße	92		2			
Weingartenstraße	94		2			
Weingartenstraße	96		2			
Weingartenstraße	98		2			
Weingartenstraße	100		2			
Weingartenstraße	102		2			
Weingartenstraße	104		2			
Weingartenstraße	106		2			
Weingartenstraße	108		2			
Weingartenstraße	109		2			
Weingartenstraße	110		2			
Weingartenstraße	111		2			
Weingartenstraße	112		2			
Weingartenstraße	113		2			
Weingartenstraße	114		2			
Weingartenstraße	115		2			
Weingartenstraße	116		2			
Weingartenstraße	117		2			
Weingartenstraße	117	a	2			
Weingartenstraße	118		2			
Weingartenstraße	119		2			
Weingartenstraße	119	a	2			
Weingartenstraße	120		2			
Weingartenstraße	120	a	2			
Weingartenstraße	120	b	2			
Weingartenstraße	120	c	2			
Weingartenstraße	121		2			
Weingartenstraße	122		2			
Weingartenstraße	122	a	2			
Weingartenstraße	123		2			
Weingartenstraße	124		2			
Weingartenstraße	125		2			
Weingartenstraße	126		2			
Weingartenstraße	127		2			
Weingartenstraße	128		2			
Weingartenstraße	129		2			
Weingartenstraße	130		2			
Weingartenstraße	131		2			
Weingartenstraße	132		2			

Straßenname	Haus-Nr.	Zu-satz	Wohn-lagen-zone	Distanz Supermarkt < 500 m	Distanz Gewerbe < 500 m	Bahnlärm 24 h > 60 dB
Weingartenstraße	133		2			
Weingartenstraße	134		2			
Weingartenstraße	135		2			
Weingartenstraße	136		2			
Weingartenstraße	137		2			
Weingartenstraße	138		2			
Weingartenstraße	139		2			
Weingartenstraße	140		2	ja		
Weingartenstraße	141		2			
Weingartenstraße	142		2	ja		
Weingartenstraße	143		2			
Weingartenstraße	144		2	ja		
Weingartenstraße	145		2			
Weingartenstraße	146		2	ja		
Weingartenstraße	147		2			
Weingartenstraße	148		2	ja		
Weingartenstraße	149		2			
Weingartenstraße	150		2	ja		
Weingartenstraße	151		2			
Weingartenstraße	152		2	ja		
Weingartenstraße	154		2	ja		
Weingartenstraße	155		2	ja		
Weingartenstraße	157		2	ja		
Weingartenstraße	159		2	ja		
Weingartenstraße	161		2	ja		
Weingartenstraße	163		2	ja		
Weingartenstraße	165		2	ja		
Weingartenstraße	165	a	2	ja		
Weingartenstraße	167		2	ja		
Weingartenstraße	169		2	ja		
Weingartenstraße	169	a	2	ja		
Weingartenstraße	171		2	ja		
Weingartenstraße	2		2	ja		
Weingartenstraße	4		2	ja		
Weingartenstraße	6		2	ja		
Weingartenstraße	8		2	ja		
Weingartenstraße	10		2	ja		
Weingartenstraße	12		2	ja		
Weingartenstraße	14		2	ja		
Weingartenstraße	16		2	ja		
Weingartenstraße	20		2	ja		
Weingartenstraße	22		2	ja		
Weingartenstraße	24		2	ja		
Weingartenstraße	26		2	ja		
Weingartenstraße	26	a	2	ja		
Weingartenstraße	26	b	2	ja		
Weingartenstraße	28		2	ja		
Weingartenstraße	30		2	ja		
Weingartenstraße	31		2	ja		
Weingartenstraße	31	a	2	ja		
Weingartenstraße	32		2	ja		
Weingartenstraße	33		2	ja		
Weingartenstraße	34		2	ja		
Weingartenstraße	34	a	2	ja		
Weingartenstraße	34	b	2	ja		
Weingartenstraße	34	c	2	ja		
Weingartenstraße	35		2	ja		
Weingartenstraße	37		2	ja		
Weingartenstraße	39		2	ja		
Weingartenstraße	41		2	ja		
Weingartenstraße	43		2	ja		
Weingartenstraße	43	a	2	ja		
Weingartenstraße	45		2	ja		
Weingartenstraße	47		2	ja		
Weingartenstraße	49		2	ja		
Weingartenstraße	51		2	ja		
Weingartenstraße	53		2	ja		
Weingartenstraße	55		2	ja		

Straßenname	Haus-Nr.	Zu-satz	Wohn-lagen-zone	Distanz Supermarkt < 500 m	Distanz Gewerbe < 500 m	Bahnlärm 24 h > 60 dB
Weingartenstraße	57		2	ja		
Weingartenstraße	36		2	ja		
Weingartenstraße	38		2	ja		
Weingartenstraße	40		2	ja		
Weingartenstraße	42		2	ja		
Weingartenstraße	44		2			
Weingartenstraße	46		2			
Weingartenstraße	48		2			
Weingartenstraße	50		2			
Weingartenstraße	52		2			
Weingartenstraße	54		2			
Weingartenstraße	56		2			
Weingartenstraße	58		2			
Weingartenstraße	59		2	ja		
Weingartenstraße	60		2			
Weingartenstraße	61		2	ja		
Weingartenstraße	63		2	ja		
Weingartenstraße	65		2	ja		
Weingartenstraße	67		2	ja		
Weingartenstraße	69		2	ja		
Weingartenstraße	71		2	ja		
Weingartenstraße	73		2			
Weingartenstraße	75		2			
Weingartenstraße	77		2			
Weingartenstraße	79		2			
Weingartenstraße	81		2			
Weingartenstraße	83		2			
Weingartenstraße	85		2			
Weingartenstraße	87		2			
Weingartenstraße	89		2			
Weingartenstraße	91		2			
Weingartenstraße	93		2			
Weingartenstraße	95		2			
Weingartenstraße	97		2			
Weingartenstraße	99		2			
Weingartenstraße	3		2	ja		
Weingartenstraße	7		2	ja		
Weingartenstraße	9		2	ja		
Weingartenstraße	13		2	ja		
Weingartenstraße	15		2	ja		
Weingartenstraße	17		2	ja		
Weingartenstraße	19		2	ja		
Weingartenstraße	19	a	2	ja		
Weingartenstraße	19	b	2	ja		
Weingartenstraße	21		2	ja		
Weingartenstraße	23		2	ja		
Weingartenstraße	23	a	2	ja		
Weingartenstraße	29		2	ja		
Weingartenstraße	64		3			
Weingartenstraße	66		3			
Weinstraße	134		1			
Weinstraße	136		1			
Weinstraße	1		2			
Weinstraße	2		2			
Weinstraße	3		2	ja		
Weinstraße	4		2			
Weinstraße	5		2	ja		
Weinstraße	6		2	ja		
Weinstraße	7		2	ja		
Weinstraße	8		2	ja		
Weinstraße	9		2	ja		
Weinstraße	9	a	2	ja		
Weinstraße	10		2	ja		
Weinstraße	11		2	ja		
Weinstraße	12		2	ja		
Weinstraße	13		2	ja		
Weinstraße	13	a	2	ja		
Weinstraße	14		2	ja		

Straßenname	Haus-Nr.	Zu-satz	Wohn-lagen-zone	Distanz Supermarkt < 500 m	Distanz Gewerbe < 500 m	Bahnlärm 24 h > 60 dB
Weinstraße	15		2	ja		
Weinstraße	17		2	ja		
Weinstraße	19		2	ja		
Weinstraße	20		2	ja		
Weinstraße	21		2	ja		
Weinstraße	22		2	ja		
Weinstraße	23		2	ja		
Weinstraße	23	a	2	ja		
Weinstraße	24		2	ja		
Weinstraße	25		2	ja		
Weinstraße	25	a	2	ja		
Weinstraße	25	b	2	ja		
Weinstraße	25	c	2	ja		
Weinstraße	26		2	ja		
Weinstraße	27		2	ja		
Weinstraße	27	a	2	ja		
Weinstraße	27	b	2	ja		
Weinstraße	28		2	ja		
Weinstraße	28	a	2	ja		
Weinstraße	29		2	ja		
Weinstraße	29	a	2	ja		
Weinstraße	30		2	ja		
Weinstraße	31		2	ja		
Weinstraße	31	a	2	ja		
Weinstraße	32		2	ja		
Weinstraße	33		2	ja		
Weinstraße	34		2	ja		
Weinstraße	34	a	2	ja		
Weinstraße	35		2	ja		
Weinstraße	36		2	ja		
Weinstraße	37		2	ja		
Weinstraße	38		2	ja		
Weinstraße	38	a	2	ja		
Weinstraße	39		2	ja		
Weinstraße	40		2	ja		
Weinstraße	40	a	2	ja		
Weinstraße	41		2	ja		
Weinstraße	41	b	2	ja		
Weinstraße	42		2	ja		
Weinstraße	43		2	ja		
Weinstraße	44		2	ja		
Weinstraße	44	a	2	ja		
Weinstraße	45		2	ja		
Weinstraße	46		2	ja		
Weinstraße	46	a	2	ja		
Weinstraße	47		2	ja		
Weinstraße	49		2	ja		
Weinstraße	50		2	ja		
Weinstraße	51		2	ja		
Weinstraße	52		2	ja		
Weinstraße	53		2	ja		
Weinstraße	54		2	ja		
Weinstraße	55		2	ja		
Weinstraße	56		2	ja		
Weinstraße	56	a	2	ja		
Weinstraße	57		2	ja		
Weinstraße	58		2	ja		
Weinstraße	59		2	ja		
Weinstraße	60		2	ja		
Weinstraße	61		2	ja		
Weinstraße	62		2	ja		
Weinstraße	63		2	ja		
Weinstraße	64		2	ja		
Weinstraße	65		2	ja		
Weinstraße	66		2	ja		
Weinstraße	67		2	ja		
Weinstraße	68		2	ja		
Weinstraße	69		2	ja		

Straßenname	Haus-Nr.	Zu-satz	Wohn-lagen-zone	Distanz Supermarkt < 500 m	Distanz Gewerbe < 500 m	Bahnlärm 24 h > 60 dB
Weinstraße	70		2	ja		
Weinstraße	71		2	ja		
Weinstraße	72		2	ja		
Weinstraße	73		2	ja		
Weinstraße	74		2	ja		
Weinstraße	75		2	ja		
Weinstraße	76		2	ja		
Weinstraße	76	a	2	ja		
Weinstraße	77		2	ja		
Weinstraße	78		2	ja		
Weinstraße	79		2	ja		
Weinstraße	80		2	ja		
Weinstraße	81		2	ja		
Weinstraße	81	a	2	ja		
Weinstraße	83		2	ja		
Weinstraße	83	a	2	ja		
Weinstraße	84		2	ja		
Weinstraße	84	a	2	ja		
Weinstraße	85		2	ja		
Weinstraße	85	a	2	ja		
Weinstraße	86		2	ja		
Weinstraße	87		2			
Weinstraße	88		2	ja		
Weinstraße	89		2			
Weinstraße	90		2			
Weinstraße	91		2			
Weinstraße	91	a	2			
Weinstraße	92		2			
Weinstraße	93		2			
Weinstraße	93	a	2			
Weinstraße	93	b	2			
Weinstraße	93	c	2			
Weinstraße	94		2			
Weinstraße	95		2			
Weinstraße	95	a	2			
Weinstraße	96		2			
Weinstraße	96	a	2			
Weinstraße	96	b	2			
Weinstraße	97		2			
Weinstraße	98		2			
Weinstraße	99		2			
Weinstraße	99	a	2			
Weinstraße	100		2			
Weinstraße	101		2			
Weinstraße	102		2			
Weinstraße	103		2			
Weinstraße	103	a	2			
Weinstraße	104		2			
Weinstraße	105		2			
Weinstraße	106		2			
Weinstraße	107		2			
Weinstraße	108		2			
Weinstraße	109		2			
Weinstraße	110		2			
Weinstraße	111		2			
Weinstraße	112		2			
Weinstraße	113		2			
Weinstraße	114		2			
Weinstraße	115		2			
Weinstraße	116		2			
Weinstraße	117		2			
Weinstraße	118		2			
Weinstraße	120		2			
Weinstraße	122		2			
Weinstraße	124		2			
Weinstraße	126		2			
Weinstraße	128		2			
Weinstraße	130		2			

Straßenname	Haus-Nr.	Zu-satz	Wohn-lagen-zone	Distanz Supermarkt < 500 m	Distanz Gewerbe < 500 m	Bahnlärm 24 h > 60 dB
Weinstraße	132		2			
Weinstraße	132	a	2			
Weinstraße	136	a	2			
Weinstraße	137		2			
Weinstraße	138		2			
Weinstraße	139		2			
Weinstraße	139	a	2			
Weinstraße	140		2			
Weinstraße	141		2			
Weinstraße	142		2			
Weinstraße	143		2			
Weinstraße	144		2			
Weinstraße	145		2			
Weinstraße	146		2			
Weinstraße	147		2			
Weinstraße	147	a	2			
Weinstraße	147	b	2			
Weinstraße	147	c	2			
Weinstraße	148		2			
Weinstraße	149		2			
Weinstraße	150		2			
Weinstraße	151		2			
Weinstraße	152		2			
Weinstraße	153		2			
Weinstraße	153	a	2			
Weinstraße	154		2			
Weinstraße	155		2			
Weinstraße	156		2			
Weinstraße	157		2			
Weinstraße	158		2			
Weinstraße	159		2			
Weinstraße	160		2			
Weinstraße	163		2			
Weinstraße	164		2			
Weinstraße	165		2			
Weinstraße	166		2		ja	
Weinstraße	167		2			
Weinstraße	167	a	2			
Weinstraße	169		2			
Weinstraße	171		2			
Weinstraße	173		2			
Weinstraße	175		2			
Weinstraße	177		2			
Weinstraße	179		2			
Weinstraße	181		2			
Weinstraße	183		2			
Weinstraße	185		2			
Weinstraße	187		2			
Weinstraße	189		2			
Weinstraße	191		2			
Weinstraße	193		2			
Weinstraße	195		2			
Weinstraße	197		2			
Weinstraße	199		2			
Weinstraße	201		2			
Weinstraße	203		2			
Weinstraße	82		2	ja		
Weizer Straße	1		1			
Weizer Straße	2		1			
Weizer Straße	3		1			
Weizer Straße	4		1			
Weizer Straße	5		1			
Weizer Straße	6		1			
Weizer Straße	7		1			
Weizer Straße	8		1			
Weizer Straße	9		1			
Weizer Straße	10		1			
Weizer Straße	11		1			

Straßenname	Haus-Nr.	Zu-satz	Wohn-lagen-zone	Distanz Supermarkt < 500 m	Distanz Gewerbe < 500 m	Bahnlärm 24 h > 60 dB
Weizer Straße	12		1			
Weizer Straße	13		1			
Weizer Straße	14		1			
Weizer Straße	15		1			
Weizer Straße	16		1			
Weizer Straße	17		1			
Weizer Straße	18		1			
Weizer Straße	19		1			
Weizer Straße	20		1			
Weizer Straße	21		1			
Weizer Straße	22		1			
Weizer Straße	23		1			
Weizer Straße	24		1			
Weizer Straße	25		1			
Weizer Straße	26		1			
Weizer Straße	27		1			
Weizer Straße	28		1			
Weizer Straße	29		1			
Weizer Straße	30		1			
Weizer Straße	31		1			
Weizer Straße	32		1			
Weizer Straße	33		1			
Weizer Straße	34		1			
Weizer Straße	35		1			
Weizer Straße	36		1			
Weizer Straße	37		1			
Weizer Straße	38		1			
Weizer Straße	39		1			
Weizer Straße	40		1			
Weizer Straße	41		1			
Weizer Straße	42		1			
Weizer Straße	43		1			
Weizer Straße	44		1			
Weizer Straße	45		1			
Weizer Straße	46		1			
Weizer Straße	47		1			
Weizer Straße	48		1			
Weizer Straße	49		1			
Weizer Straße	51		1			
Weizer Straße	53		1			
Weizer Straße	55		1			
Weizer Straße	57		1			
Weizer Straße	59		1			
Weizer Straße	61		1			
Weizer Straße	63		1			
Weizer Straße	65		1			
Weizer Straße	67		1			
Weizer Straße	69		1			
Weizer Straße	71		1			
Weizer Straße	73		1			
Weizer Straße	75		1			
Weizer Straße	77		1			
Weizer Straße	79		1			
Weizer Straße	81		1			
Werderstraße	1		2	ja		
Werderstraße	2		2	ja		
Werderstraße	3		2	ja		
Werderstraße	4		2	ja		
Werderstraße	9		2	ja		
Werderstraße	11		2	ja		
Werderstraße	13		2	ja		
Werderstraße	15		2	ja		
Werderstraße	17		2	ja		
Werner-von-Siemens-Straße	1		1		ja	
Werner-von-Siemens-Straße	2		1		ja	
Werner-von-Siemens-Straße	4		1		ja	
Werner-von-Siemens-Straße	5		1		ja	
Werner-von-Siemens-Straße	6		1		ja	

Straßenname	Haus-Nr.	Zu-satz	Wohn-lagen-zone	Distanz Supermarkt < 500 m	Distanz Gewerbe < 500 m	Bahnlärm 24 h > 60 dB
Werner-von-Siemens-Straße	6	a	1		ja	
Werner-von-Siemens-Straße	6	b	1		ja	
Werner-von-Siemens-Straße	6	c	1		ja	
Werner-von-Siemens-Straße	7		1		ja	
Werner-von-Siemens-Straße	8		1		ja	
Werner-von-Siemens-Straße	8	a	1		ja	
Werner-von-Siemens-Straße	8	b	1		ja	
Werner-von-Siemens-Straße	9		1		ja	
Werner-von-Siemens-Straße	10		1		ja	
Werner-von-Siemens-Straße	11		1		ja	
Werner-von-Siemens-Straße	12		1		ja	
Wichernstraße	67		1	ja	ja	
Wichernstraße	1		1	ja		
Wichernstraße	1	a	1	ja		
Wichernstraße	1	b	1	ja		
Wichernstraße	1	c	1	ja		
Wichernstraße	1	d	1	ja		
Wichernstraße	2		1	ja		
Wichernstraße	3		1	ja		
Wichernstraße	3	a	1	ja		
Wichernstraße	4		1	ja		
Wichernstraße	4	a	1	ja	ja	
Wichernstraße	5		1	ja		
Wichernstraße	6		1	ja		
Wichernstraße	7		1	ja		
Wichernstraße	7	a	1	ja		
Wichernstraße	8		1	ja		
Wichernstraße	9		1	ja		
Wichernstraße	10		1	ja		
Wichernstraße	11		1	ja		
Wichernstraße	12		1	ja		
Wichernstraße	13		1	ja		
Wichernstraße	14		1	ja		
Wichernstraße	15		1	ja		
Wichernstraße	16		1	ja		
Wichernstraße	17		1	ja		
Wichernstraße	18		1	ja		
Wichernstraße	18	a	1	ja		
Wichernstraße	19		1	ja		
Wichernstraße	20		1	ja		
Wichernstraße	21		1	ja		
Wichernstraße	22		1	ja	ja	
Wichernstraße	23		1	ja		
Wichernstraße	24		1	ja	ja	
Wichernstraße	25		1	ja		
Wichernstraße	26		1	ja	ja	
Wichernstraße	27		1	ja		
Wichernstraße	28		1	ja	ja	
Wichernstraße	29		1	ja		
Wichernstraße	29	a	1	ja		
Wichernstraße	31		1			
Wichernstraße	33		1			
Wichernstraße	35		1			
Wichernstraße	37		1			
Wichernstraße	39		1		ja	
Wichernstraße	41		1		ja	
Wichernstraße	43		1		ja	
Wichernstraße	45		1		ja	
Wichernstraße	47		1		ja	
Wichernstraße	49		1		ja	
Wichernstraße	51		1		ja	
Wichernstraße	53		1		ja	
Wichernstraße	55		1		ja	
Wichernstraße	57		1		ja	
Wichernstraße	59		1		ja	
Wichernstraße	61		1		ja	
Wichernstraße	63		1		ja	
Wichernstraße	63	a	1		ja	

Straßenname	Haus-Nr.	Zu-satz	Wohn-lagen-zone	Distanz Supermarkt < 500 m	Distanz Gewerbe < 500 m	Bahnlärm 24 h > 60 dB
Wichernstraße	63	b	1		ja	
Wichernstraße	63	c	1	ja	ja	
Wichernstraße	63	d	1	ja	ja	
Wichernstraße	63	e	1	ja	ja	
Wichernstraße	63	f	1	ja	ja	
Wichernstraße	65		1	ja	ja	
Wiesenweg	1		1		ja	
Wiesenweg	2		1		ja	
Wiesenweg	3		1		ja	
Wiesenweg	3	a	1		ja	
Wiesenweg	3	b	1		ja	
Wiesenweg	4		1		ja	
Wiesenweg	5		1		ja	
Wiesenweg	6		1		ja	
Wiesenweg	7		1		ja	
Wilhelm-Bauer-Straße	3		2		ja	
Wilhelm-Bauer-Straße	5		2		ja	
Wilhelm-Bauer-Straße	7		2		ja	
Wilhelm-Bauer-Straße	9		2		ja	
Wilhelm-Bauer-Straße	10		2		ja	
Wilhelm-Bauer-Straße	11		2		ja	
Wilhelm-Bauer-Straße	12		2		ja	
Wilhelm-Bauer-Straße	13		2		ja	
Wilhelm-Bauer-Straße	14		2		ja	
Wilhelm-Bauer-Straße	15		2		ja	
Wilhelm-Bauer-Straße	16		2		ja	
Wilhelm-Bauer-Straße	17		2	ja	ja	
Wilhelm-Bauer-Straße	18		2	ja	ja	
Wilhelm-Bauer-Straße	19		2	ja	ja	
Wilhelm-Bauer-Straße	20		2	ja	ja	
Wilhelm-Bauer-Straße	21		2	ja	ja	
Wilhelm-Bauer-Straße	22		2	ja	ja	
Wilhelm-Bauer-Straße	24		2	ja	ja	
Wilhelm-Bauer-Straße	26		2	ja	ja	
Wilhelm-Bauer-Straße	28		2	ja	ja	
Wilhelm-Bauer-Straße	30		2	ja	ja	
Wilhelm-Bauer-Straße	32		2	ja	ja	
Wilhelm-Bauer-Straße	34		2	ja	ja	
Wilhelm-Bauer-Straße	36		2	ja	ja	
Wilhelm-Bauer-Straße	38		2	ja	ja	
Wilhelm-Bauer-Straße	40		2	ja	ja	
Wilhelm-Bauer-Straße	42		2	ja	ja	
Wilhelm-Bauer-Straße	44		2	ja	ja	
Wilhelm-Bauer-Straße	46		2	ja	ja	
Wilhelm-Bauer-Straße	48		2	ja	ja	
Wilhelm-Bauer-Straße	50		2	ja	ja	
Wilhelm-Bauer-Straße	52		2	ja	ja	
Wilhelm-Bauer-Straße	54		2	ja	ja	
Wilhelm-Bauer-Straße	56		2	ja	ja	
Wilhelm-Bauer-Straße	58		2	ja	ja	
Wilhelm-Bauer-Straße	60		2	ja	ja	
Wilhelm-Bauer-Straße	62		2	ja	ja	
Wilhelm-Bauer-Straße	2		3		ja	
Wilhelm-Hamm-Straße	1		2			
Wilhelm-Hamm-Straße	2		2			
Wilhelm-Hamm-Straße	2	a	2			
Wilhelm-Hamm-Straße	2	b	2			
Wilhelm-Hamm-Straße	3		2			
Wilhelm-Hamm-Straße	4		2			
Wilhelm-Hamm-Straße	5		2			
Wilhelm-Hamm-Straße	6		2			
Wilhelm-Hamm-Straße	7		2			
Wilhelm-Hamm-Straße	8		2			
Wilhelm-Hamm-Straße	9		2			
Wilhelm-Hamm-Straße	11		2			
Wilhelm-Hamm-Straße	10		2			
Wilhelm-Hamm-Straße	12		2			
Wilhelm-Hamm-Straße	13		2			

Straßenname	Haus-Nr.	Zu-satz	Wohn-lagen-zone	Distanz Supermarkt < 500 m	Distanz Gewerbe < 500 m	Bahnlärm 24 h > 60 dB
Wilhelm-Hamm-Straße	14		2			
Wilhelm-Hamm-Straße	15		2			
Wilhelm-Hamm-Straße	16		2			
Wilhelm-Hamm-Straße	17		2			
Wilhelm-Hamm-Straße	19		2			
Wilhelm-Hamm-Straße	20		2			
Wilhelm-Hamm-Straße	21		2			
Wilhelm-Hamm-Straße	23		2			
Wilhelm-Hamm-Straße	25		2			
Wilhelm-Hauff-Straße	2		3			
Wilhelm-Hauff-Straße	3		3			
Wilhelm-Hauff-Straße	4		3			
Wilhelm-Hauff-Straße	5		3			
Wilhelm-Hauff-Straße	6		3			
Wilhelm-Hauff-Straße	7		3			
Wilhelm-Hauff-Straße	8		3			
Wilhelm-Hauff-Straße	9		3			
Wilhelm-Hauff-Straße	10		3			
Wilhelm-Hauff-Straße	11		3			
Wilhelm-Hauff-Straße	12		3			
Wilhelm-Hauff-Straße	13		3			
Wilhelm-Hauff-Straße	14		3			
Wilhelm-Hauff-Straße	16		3			
Wilhelm-Hauff-Straße	18		3			
Wilhelm-Hauff-Straße	20		3			
Wilhelm-Hauff-Straße	22		3			
Wilhelm-Hauff-Straße	26		3			
Wilhelm-Hauff-Straße	28		3			
Wilhelm-Röntgen-Straße	1		1	ja	ja	
Wilhelm-Röntgen-Straße	14		1	ja	ja	
Wilhelm-Röntgen-Straße	21		1	ja	ja	
Wilhelm-Röntgen-Straße	23		1	ja	ja	
Wilhelm-Röntgen-Straße	23	a	1	ja	ja	
Wilhelm-Röntgen-Straße	25		1	ja	ja	
Wilhelm-Röntgen-Straße	27		1	ja	ja	
Wilhelm-Röntgen-Straße	27	a	1	ja	ja	
Wilhelm-Röntgen-Straße	29		1	ja	ja	
Wilhelm-Störk-Straße	1		1		ja	
Wilhelm-Störk-Straße	2		1		ja	
Wilhelm-Störk-Straße	2	a	1		ja	
Wilhelm-Störk-Straße	3		1		ja	
Wilhelm-Störk-Straße	4		1		ja	
Wilhelm-Störk-Straße	5		1		ja	
Wilhelm-Störk-Straße	6		1		ja	
Wilhelm-Störk-Straße	7		1		ja	
Wilhelmstraße	40		1	ja		
Wilhelmstraße	41		1	ja		
Wilhelmstraße	11		1	ja		ja
Wilhelmstraße	12		1	ja		ja
Wilhelmstraße	25		2	ja		ja
Wilhelmstraße	26		2	ja		ja
Wilhelmstraße	26	a	2	ja		ja
Wilhelmstraße	27		2	ja		ja
Wilhelmstraße	29		2	ja		ja
Wilhelmstraße	30		2	ja		ja
Wilhelmstraße	31		2	ja		ja
Wilhelmstraße	32		2	ja		ja
Wilhelmstraße	33		2	ja		ja
Wilhelmstraße	3		2	ja	ja	ja
Wilhelmstraße	4		2	ja		ja
Wilhelmstraße	5		2	ja		ja
Wilhelmstraße	6		2	ja		ja
Wilhelmstraße	7		2	ja		ja
Wilhelmstraße	8		2	ja		ja
Wilhelmstraße	8	a	2	ja		ja
Wilhelmstraße	9		2	ja		ja
Wilhelmstraße	10		2	ja		ja
Wilhelmstraße	13		2	ja		ja

Straßenname	Haus-Nr.	Zu-satz	Wohn-lagen-zone	Distanz Supermarkt < 500 m	Distanz Gewerbe < 500 m	Bahnlärm 24 h > 60 dB
Wilhelmstraße	14		2	ja		ja
Wilhelmstraße	15		2	ja		ja
Wilhelmstraße	16		2	ja		ja
Wilhelmstraße	17		2	ja		ja
Wilhelmstraße	18		2	ja		ja
Wilhelmstraße	19		2	ja		ja
Wilhelmstraße	20		2	ja		ja
Wilhelmstraße	21		2	ja		ja
Wilhelmstraße	23		2	ja		ja
Wilhelmstraße	24		2	ja		ja
Wilhelmstraße	35		3	ja		ja
Wilhelmstraße	36		3	ja		ja
Wilhelmstraße	36	a	3	ja		
Wilhelmstraße	37		3	ja		ja
Wilhelmstraße	38		3	ja		ja
Wilhelm-Wacker-Straße	1		1	ja	ja	
Wilhelm-Wacker-Straße	2		1	ja	ja	
Wilhelm-Wacker-Straße	3		1	ja	ja	
Wilhelm-Wacker-Straße	4		1	ja	ja	
Wilhelm-Wacker-Straße	6		1	ja		
Wilhelm-Wacker-Straße	5		1	ja		
Wilhelm-Wacker-Straße	7		1	ja		
Wilhelm-Wacker-Straße	9		1	ja		
Wilhelm-Wacker-Straße	11		1	ja		
Wilhelm-Wacker-Straße	13		1	ja		
Wilhelm-Wacker-Straße	15		1	ja		
Wilhelm-Wacker-Straße	17		1	ja		
Windschläger Straße	112		1		ja	
Windschläger Straße	55		1		ja	
Windschläger Straße	88		1		ja	
Windschläger Straße	95	a	1		ja	
Windschläger Straße	97		1		ja	
Windschläger Straße	97	a	1		ja	
Windschläger Straße	99		1		ja	
Windschläger Straße	101		1		ja	
Windschläger Straße	103		1		ja	
Windschläger Straße	103	a	1		ja	
Windschläger Straße	105		1		ja	
Windschläger Straße	107		1		ja	
Windschläger Straße	109		1		ja	
Windschläger Straße	1		1			
Windschläger Straße	1	a	1			ja
Windschläger Straße	2	k	1			ja
Windschläger Straße	1	b	1			
Windschläger Straße	2		1			
Windschläger Straße	2	b	1			
Windschläger Straße	2	c	1			
Windschläger Straße	2	d	1			
Windschläger Straße	2	e	1			
Windschläger Straße	3		1			
Windschläger Straße	4		1			
Windschläger Straße	5		1			
Windschläger Straße	6		1			
Windschläger Straße	7		1			
Windschläger Straße	8		1			
Windschläger Straße	8	a	1			
Windschläger Straße	9		1			
Windschläger Straße	9	a	1			
Windschläger Straße	9	b	1			
Windschläger Straße	9	c	1			
Windschläger Straße	9	d	1			
Windschläger Straße	9	e	1			
Windschläger Straße	10		1			
Windschläger Straße	11		1			
Windschläger Straße	12		1			
Windschläger Straße	13		1			
Windschläger Straße	14		1			
Windschläger Straße	15		1			

Straßenname	Haus-Nr.	Zu-satz	Wohn-lagen-zone	Distanz Supermarkt < 500 m	Distanz Gewerbe < 500 m	Bahnlärm 24 h > 60 dB
Windschläger Straße	16		1			
Windschläger Straße	17		1			
Windschläger Straße	18		1			
Windschläger Straße	19		1			
Windschläger Straße	20		1			
Windschläger Straße	21		1			
Windschläger Straße	22		1			
Windschläger Straße	23		1			
Windschläger Straße	24		1			
Windschläger Straße	25		1			
Windschläger Straße	26		1			
Windschläger Straße	27		1			
Windschläger Straße	27	a	1			
Windschläger Straße	28		1			
Windschläger Straße	29		1			
Windschläger Straße	30		1			
Windschläger Straße	31		1			
Windschläger Straße	32		1			
Windschläger Straße	33		1			
Windschläger Straße	34		1			
Windschläger Straße	35		1		ja	
Windschläger Straße	36		1			
Windschläger Straße	36	a	1			
Windschläger Straße	37		1		ja	
Windschläger Straße	38		1			
Windschläger Straße	39		1		ja	
Windschläger Straße	40		1			
Windschläger Straße	41		1		ja	
Windschläger Straße	42		1			
Windschläger Straße	43		1		ja	
Windschläger Straße	44		1		ja	
Windschläger Straße	45		1		ja	
Windschläger Straße	46		1		ja	
Windschläger Straße	47		1		ja	
Windschläger Straße	48		1			
Windschläger Straße	48	a	1		ja	
Windschläger Straße	49		1		ja	
Windschläger Straße	50		1		ja	
Windschläger Straße	51		1		ja	
Windschläger Straße	52		1		ja	
Windschläger Straße	53		1		ja	
Windschläger Straße	54		1		ja	
Windschläger Straße	56		1		ja	
Windschläger Straße	57		1		ja	
Windschläger Straße	58		1		ja	
Windschläger Straße	59		1		ja	
Windschläger Straße	60		1		ja	
Windschläger Straße	61		1		ja	
Windschläger Straße	62		1		ja	
Windschläger Straße	63		1		ja	
Windschläger Straße	64		1		ja	
Windschläger Straße	65		1		ja	
Windschläger Straße	66		1		ja	
Windschläger Straße	67		1		ja	
Windschläger Straße	68		1		ja	
Windschläger Straße	68	a	1		ja	
Windschläger Straße	68	b	1		ja	
Windschläger Straße	69		1		ja	
Windschläger Straße	70		1		ja	
Windschläger Straße	71		1		ja	
Windschläger Straße	72		1		ja	
Windschläger Straße	73		1		ja	
Windschläger Straße	74		1		ja	
Windschläger Straße	74	a	1		ja	
Windschläger Straße	75		1		ja	
Windschläger Straße	76		1		ja	
Windschläger Straße	76	a	1		ja	
Windschläger Straße	77		1		ja	

Straßenname	Haus-Nr.	Zu-satz	Wohn-lagen-zone	Distanz Supermarkt < 500 m	Distanz Gewerbe < 500 m	Bahnlärm 24 h > 60 dB
Windschläger Straße	78		1		ja	
Windschläger Straße	79		1		ja	
Windschläger Straße	80		1		ja	
Windschläger Straße	80	a	1		ja	
Windschläger Straße	81		1		ja	
Windschläger Straße	82		1		ja	
Windschläger Straße	82	a	1		ja	
Windschläger Straße	83		1		ja	
Windschläger Straße	84		1		ja	
Windschläger Straße	84	a	1		ja	
Windschläger Straße	84	b	1		ja	
Windschläger Straße	85		1		ja	
Windschläger Straße	87		1		ja	
Windschläger Straße	87	a	1		ja	
Windschläger Straße	89		1		ja	
Windschläger Straße	91		1		ja	
Windschläger Straße	92		1		ja	
Windschläger Straße	93		1		ja	
Windschläger Straße	94		1		ja	
Windschläger Straße	94	a	1		ja	
Windschläger Straße	95		1		ja	
Windschläger Straße	96		1		ja	
Windschläger Straße	96	a	1		ja	
Windschläger Straße	98		1		ja	
Windschläger Straße	98	a	1		ja	
Windschläger Straße	100		1		ja	
Windschläger Straße	102		1		ja	
Windschläger Straße	104		1		ja	
Windschläger Straße	104	a	1		ja	
Windschläger Straße	106		1		ja	
Windschläger Straße	108		1		ja	
Windschläger Straße	108	b	1		ja	
Windschläger Straße	110		1		ja	
Windschläger Straße	110	a	1		ja	
Windschläger Straße	110	b	1		ja	
Windschläger Straße	110	c	1		ja	
Windschläger Straße	2	a	1			
Windschläger Straße	2	f	1			
Windschläger Straße	2	g	1			
Windschläger Straße	2	h	1			ja
Windschläger Straße	2	i	1			ja
Windschläger Straße	24	a	1			
Winkel	1		2	ja		
Winkel	2		2	ja		
Winkel	3		2	ja		
Winkel	4		2	ja		
Winkel	5		2	ja		
Winkel	5	a	2	ja		
Winkel	6		2	ja		
Winkel	7		2	ja		
Winkel	8		2	ja		
Winkel	9		2	ja		
Winkel	9	a	2	ja		
Winkel	9	b	2	ja		
Winkel	9	c	2	ja		
Winkel	10		2	ja		
Winkel	11		2	ja		
Winkel	12		2	ja		
Winkel	13		2	ja		
Winkel	13	a	2	ja		
Winkel	13	b	2	ja		
Winkel	13	c	2	ja		
Winkel	14		2	ja		
Winkel	15		2	ja		
Winkel	16		2	ja		
Winkel	17		2	ja		
Winkel	19		2	ja		
Winkel	21		2	ja		

Straßenname	Haus-Nr.	Zu-satz	Wohn-lagen-zone	Distanz Supermarkt < 500 m	Distanz Gewerbe < 500 m	Bahnlärm 24 h > 60 dB
Winkel	23		2	ja		
Winkel	25		2	ja		
Winkel	27		2	ja		
Winkel	29		2	ja		
Winkel	31		2	ja		
Winkelvogtsgarten	1		1	ja		
Winkelvogtsgarten	2		1	ja		
Winkelvogtsgarten	3		1	ja		
Winkelvogtsgarten	4		1	ja		
Winkelvogtsgarten	5		1	ja		
Winkelvogtsgarten	6		1	ja		
Winkelvogtsgarten	7		1	ja		
Winkelvogtsgarten	7	a	1	ja		
Winkelvogtsgarten	8		1	ja		
Winzerstraße	23		2			
Winzerstraße	25		2			
Winzerstraße	27		2			
Winzerstraße	28		2			
Winzerstraße	29		2			
Winzerstraße	30		2			
Winzerstraße	32		2			
Winzerstraße	33		2			
Winzerstraße	33	a	2			
Winzerstraße	34		2			
Winzerstraße	35		2			
Winzerstraße	36		2			
Winzerstraße	37		2			
Winzerstraße	38		2			
Winzerstraße	39		2			
Winzerstraße	40		2			
Winzerstraße	41		2			
Winzerstraße	42		2			
Winzerstraße	43		2			
Winzerstraße	44		2			
Winzerstraße	45		2			
Winzerstraße	45	a	2			
Winzerstraße	46		2			
Winzerstraße	47		2			
Winzerstraße	48		2			
Winzerstraße	50		2			
Winzerstraße	52		2			
Winzerstraße	54		2			
Winzerstraße	54	a	2			
Winzerstraße	56		2			
Winzerstraße	58		2			
Winzerstraße	58	a	2			
Winzerstraße	60		2			
Winzerstraße	62		2			
Winzerstraße	64		2			
Winzerstraße	66		2			
Winzerstraße	66	a	2			
Winzerstraße	68		2			
Winzerstraße	68	a	2			
Winzerstraße	68	b	2			
Winzerstraße	70		2			
Winzerstraße	72		2			
Winzerstraße	74		2			
Winzerstraße	76		2			
Winzerstraße	76	a	2			
Winzerstraße	78		2			
Winzerstraße	80		2			
Winzerstraße	1		2			
Winzerstraße	2		2			
Winzerstraße	2	a	2			
Winzerstraße	3		2			
Winzerstraße	4		2			
Winzerstraße	5		2			
Winzerstraße	6		2			

Straßenname	Haus-Nr.	Zu-satz	Wohn-lagen-zone	Distanz Supermarkt < 500 m	Distanz Gewerbe < 500 m	Bahnlärm 24 h > 60 dB
Winzerstraße	7		2			
Winzerstraße	7	a	2			
Winzerstraße	8		2			
Winzerstraße	9		2			
Winzerstraße	10		2			
Winzerstraße	11		2			
Winzerstraße	12		2			
Winzerstraße	14		2			
Winzerstraße	15		2			
Winzerstraße	16		2			
Winzerstraße	17		2			
Winzerstraße	18		2			
Winzerstraße	19		2			
Winzerstraße	20		2			
Winzerstraße	21		2			
Winzerstraße	22		2			
Winzerstraße	24		2			
Witschstraße	2		1	ja	ja	
Witschstraße	4		1	ja	ja	
Witschstraße	6		1	ja	ja	
Witschstraße	8		1	ja	ja	
Witschstraße	10		1	ja	ja	
Wolfentalstraße	1		1		ja	
Wolfentalstraße	2		1		ja	
Wolfentalstraße	4		1		ja	
Wolfentalstraße	6		1		ja	
Wolfentalstraße	8		1		ja	
Wolfentalstraße	10		1		ja	
Wolfentalstraße	3		1		ja	
Wolfentalstraße	3	a	1		ja	
Wolfentalstraße	5		1		ja	
Wolfentalstraße	7		1		ja	
Wolfentalstraße	9		1		ja	
Wolfentalstraße	11		1		ja	
Wolfentalstraße	12		1		ja	
Wolfentalstraße	13		1		ja	
Wolfentalstraße	14		1		ja	
Wolfentalstraße	15		1		ja	
Wolfentalstraße	16		1		ja	
Wolfentalstraße	17		1		ja	
Wolfentalstraße	18		1		ja	
Wolfentalstraße	20		1		ja	
Wolfentalstraße	22		1		ja	
Wolfentalstraße	24		1		ja	
Wolfentalstraße	26		1		ja	
Wolfentalstraße	28		1		ja	
Wolfentalstraße	30		1		ja	
Wolfentalstraße	32		1		ja	
Wolfentalstraße	34		1		ja	
Wolfentalstraße	36		1		ja	
Wolfentalstraße	38		1		ja	
Wolfentalstraße	40		1		ja	
Wolfgang-Dachstein-Straße	1		3			
Wolfgang-Dachstein-Straße	2		3			
Wolfgang-Dachstein-Straße	3		3			
Wolfgang-Dachstein-Straße	4		3			
Wolfgang-Dachstein-Straße	5		3			
Wolfgang-Dachstein-Straße	6		3			
Wolfgang-Dachstein-Straße	7		3			
Wolfgang-Dachstein-Straße	8		3			
Wolfgang-Dachstein-Straße	9		3			
Wolfgang-Dachstein-Straße	10		3			
Wolfgang-Dachstein-Straße	11		3			
Wolfgang-Dachstein-Straße	12		3			
Wolfgang-Dachstein-Straße	13		3			
Wolfgang-Dachstein-Straße	14		3			
Wolfgang-Dachstein-Straße	15		3			
Wolfgang-Dachstein-Straße	16		3			

Straßenname	Haus-Nr.	Zu-satz	Wohn-lagen-zone	Distanz Supermarkt < 500 m	Distanz Gewerbe < 500 m	Bahnlärm 24 h > 60 dB
Wolfgang-Dachstein-Straße	17		3			
Wolfgang-Dachstein-Straße	18		3			
Wolfgang-Dachstein-Straße	19		3			
Wolfgang-Dachstein-Straße	20		3			
Wolfgang-Dachstein-Straße	21		3			
Wolfgang-Dachstein-Straße	22		3			
Wolfgang-Dachstein-Straße	23		3			
Wolfgang-Dachstein-Straße	24		3			
Wolfgang-Dachstein-Straße	25		3			
Wolfgang-Dachstein-Straße	26		3			
Wolfgang-Dachstein-Straße	27		3			
Wolfgang-Dachstein-Straße	28		3			
Wolfgang-Dachstein-Straße	29		3			
Wolfgang-Dachstein-Straße	30		3			
Wolfgang-Dachstein-Straße	31		3			
Wolfgang-Dachstein-Straße	32		3			
Wolfgang-Dachstein-Straße	34		3			
Wolfgang-Dachstein-Straße	36		3			
Wolfgang-Dachstein-Straße	38		3			
Wolfgang-Dachstein-Straße	40		3			
Wolfgang-Dachstein-Straße	42		3			
Wolfsgasse	1		2		ja	
Wolfsgasse	2		2		ja	
Wolfsgasse	2	a	2			
Wolfsgasse	3		2		ja	
Wolfsgasse	3	a	2		ja	
Wolfsgasse	4		2			
Wolfsgasse	5		2			
Wolfsgasse	5	a	2			
Wolfsgasse	6		2			
Wolfsgasse	6	a	2			
Wolfsgasse	7		2			
Wolfsgasse	8		2			
Wolfsgasse	8	a	2			
Wolfsgasse	9		2			
Wolfsgasse	10		2			
Wolfsgasse	11		2			
Wolfsgasse	12		2			
Wolfsgasse	13		2			
Wolfsgasse	15		2			
Wolfsgasse	17		2			
Wolfsgasse	19		2			
Wolfsgasse	21		2			
Wolfsgasse	23		2			
Wolfsgasse	25		2			
Wolfsgasse	27		2			
Wolfsgasse	29		2			
Wolfsgasse	31		2			
Wolkengasse	2		3		ja	
Z						
Zähringerstraße	37		1			
Zähringerstraße	39		1			
Zähringerstraße	40		1			
Zähringerstraße	40	a	1			
Zähringerstraße	41		1			
Zähringerstraße	42		1			
Zähringerstraße	43		1			
Zähringerstraße	43	a	1			
Zähringerstraße	44		1			
Zähringerstraße	45		1			
Zähringerstraße	47		1			
Zähringerstraße	47	a	1			
Zähringerstraße	48		1			
Zähringerstraße	49		1			
Zähringerstraße	50		1			
Zähringerstraße	51		1			
Zähringerstraße	53		1			
Zähringerstraße	55		1			

Straßenname	Haus-Nr.	Zu-satz	Wohn-lagen-zone	Distanz Supermarkt < 500 m	Distanz Gewerbe < 500 m	Bahnlärm 24 h > 60 dB
Zähringerstraße	57		1			
Zähringerstraße	59		1			
Zähringerstraße	61		1			
Zähringerstraße	20		1	ja		ja
Zähringerstraße	22		1	ja		ja
Zähringerstraße	24		1	ja		ja
Zähringerstraße	26		1	ja	ja	ja
Zähringerstraße	26	a	1	ja	ja	ja
Zähringerstraße	28		1	ja		ja
Zähringerstraße	28	a	1	ja		ja
Zähringerstraße	30		1	ja		ja
Zähringerstraße	32		1			
Zähringerstraße	34		1			
Zähringerstraße	36		1			
Zähringerstraße	36	a	1			
Zähringerstraße	36	b	1			
Zähringerstraße	38		1			
Zähringerstraße	19		1	ja		ja
Zähringerstraße	19	a	1	ja		ja
Zähringerstraße	21		1	ja		ja
Zähringerstraße	21	a	1	ja		ja
Zähringerstraße	23		1	ja		ja
Zähringerstraße	31		1	ja		
Zähringerstraße	33		1	ja		
Zähringerstraße	35		1			
Zähringerstraße	1		1	ja		
Zähringerstraße	1	a	1	ja		
Zähringerstraße	2		1	ja		
Zähringerstraße	3		1	ja		ja
Zähringerstraße	4		1	ja		
Zähringerstraße	5		1	ja		
Zähringerstraße	6		1	ja		
Zähringerstraße	7		1	ja		
Zähringerstraße	8		1	ja		
Zähringerstraße	9		1	ja		
Zähringerstraße	9	a	1	ja		ja
Zähringerstraße	10		1	ja		ja
Zähringerstraße	11		1	ja		
Zähringerstraße	12		1	ja		ja
Zähringerstraße	13		1	ja		ja
Zähringerstraße	14		1	ja		ja
Zähringerstraße	15		1	ja		ja
Zähringerstraße	16		1	ja		ja
Zähringerstraße	16	a	1	ja	ja	ja
Zähringerstraße	17		1	ja		ja
Zähringerstraße	18		1	ja		ja
Zähringerstraße	18	a	1	ja		ja
Zähringerstraße	18	c	1	ja		ja
Zeller Laubenweg	2		2			
Zeller Laubenweg	3		2			
Zeller Laubenweg	4		2			
Zeller Laubenweg	6		2			
Zeller Laubenweg	8		2			
Zeller Laubenweg	10		2			
Zeller Straße	33		1	ja		
Zeller Straße	33	a	1	ja		
Zeller Straße	1		2	ja	ja	ja
Zeller Straße	2		2	ja	ja	ja
Zeller Straße	3		2	ja	ja	ja
Zeller Straße	4		2	ja	ja	ja
Zeller Straße	5		2	ja	ja	ja
Zeller Straße	6		2	ja	ja	ja
Zeller Straße	7		2	ja	ja	
Zeller Straße	8		2	ja	ja	ja
Zeller Straße	9		2	ja	ja	
Zeller Straße	10		2	ja	ja	
Zeller Straße	11		2	ja	ja	
Zeller Straße	12		2	ja	ja	

Straßenname	Haus-Nr.	Zu-satz	Wohn-lagen-zone	Distanz Supermarkt < 500 m	Distanz Gewerbe < 500 m	Bahnlärm 24 h > 60 dB
Zeller Straße	13		2	ja	ja	
Zeller Straße	14		2	ja	ja	
Zeller Straße	15		2	ja	ja	
Zeller Straße	16		2	ja	ja	
Zeller Straße	17		2	ja	ja	
Zeller Straße	18		2	ja		
Zeller Straße	19		2	ja	ja	
Zeller Straße	20		2	ja		
Zeller Straße	21		2	ja		
Zeller Straße	21	a	2	ja	ja	
Zeller Straße	22		2	ja		
Zeller Straße	23		2	ja		
Zeller Straße	24		2	ja		
Zeller Straße	25		2	ja		
Zeller Straße	26		2	ja		
Zeller Straße	27		2	ja		
Zeller Straße	28		2	ja		
Zeller Straße	29		2	ja		
Zeller Straße	30		2	ja		
Zeller Straße	31		2	ja		
Zeller Straße	32		2	ja		
Zeller Straße	34		2	ja		
Zeller Straße	36		2	ja		
Zeller Straße	38		2	ja		
Zeller Straße	38	a	2	ja		
Zeller Straße	42		2	ja		
Zeller Straße	44		2	ja		
Zeller Straße	46		2	ja		
Zeller Straße	47		2	ja		
Zeller Straße	47	a	2	ja		
Zeller Straße	48		2	ja		
Zeller Straße	50		2	ja		
Zeller Straße	52		2	ja		
Zeller Straße	54		2	ja		
Zeller Straße	56		2	ja		
Zeller Straße	58		2	ja		
Zeller Straße	60		2	ja		
Zeller Straße	62		2	ja		
Zeller Straße	64		2	ja		
Zeller Straße	66		2	ja		
Zeller Straße	68		2	ja		
Zeller Straße	55		3	ja		
Zeller Straße	57		3			
Zeller Straße	59		3			
Zeller Straße	61		3			
Zeller Straße	65		3			
Zeller Straße	67		3			
Zeller Straße	73		3			
Zeller Straße	75		3			
Zeller Straße	77		3			
Zeller Straße	77	a	3			
Zeller Straße	79		3			
Zeller Straße	81		3			
Zeller Straße	83		3			
Zeller Straße	85		3			
Zeller Straße	87		3			
Zeller Straße	89		3			
Zeller Straße	91		3			
Zeller Straße	93		3			
Zeller Straße	95		3			
Zeller Straße	97		3			
Zeller Straße	99		3			
Zeller Straße	101		3			
Zeller Straße	105		3			
Zeller Straße	107		3			
Zeller Straße	109		3			
Zeller Straße	109	a	3			
Zeller Straße	111		3			

Straßenname	Haus-Nr.	Zu-satz	Wohn-lagen-zone	Distanz Supermarkt < 500 m	Distanz Gewerbe < 500 m	Bahnlärm 24 h > 60 dB
Zeller Straße	111	a	3			
Zeller Straße	113		3			
Zeller Straße	115		3			
Zeller mattweg	1		2			
Zeller mattweg	2		2			
Zeller mattweg	3		2			
Zeller mattweg	4		2			
Zeller mattweg	5		2			
Zeller mattweg	6		2			
Zeller mattweg	7		2			
Zeller mattweg	16		2			
Zelterweg	1		3	ja	ja	
Zelterweg	2		3	ja	ja	
Zelterweg	3		3	ja	ja	
Zelterweg	4		3	ja	ja	
Zelterweg	5		3	ja	ja	
Zelterweg	7		3	ja	ja	
Zeppelinstraße	14		1	ja	ja	
Zeppelinstraße	15		1	ja	ja	
Zeppelinstraße	11		1	ja	ja	
Zeppelinstraße	13		1	ja	ja	
Zeppelinstraße	13	a	1	ja	ja	
Zeppelinstraße	1		1	ja	ja	
Zeppelinstraße	2		1	ja	ja	
Zeppelinstraße	3		1	ja	ja	
Zeppelinstraße	4		1	ja	ja	
Zeppelinstraße	5		1	ja	ja	
Zeppelinstraße	6		1	ja	ja	
Zeppelinstraße	8		1	ja	ja	
Zeppelinstraße	9		1	ja	ja	
Ziegelstraße	1		1	ja	ja	
Ziegelstraße	3		1	ja	ja	
Ziegelstraße	5		1	ja	ja	
Ziegelstraße	7		1	ja	ja	
Ziegelstraße	9		1	ja	ja	
Ziegelstraße	11		1	ja	ja	
Ziegelstraße	11	a	1	ja	ja	
Ziegelstraße	13		1	ja	ja	
Ziegelstraße	15		1	ja	ja	
Ziegelstraße	2		1	ja	ja	
Ziegelstraße	2	a	1	ja	ja	
Ziegelstraße	4		1	ja	ja	
Ziegelstraße	4	a	1	ja	ja	
Ziegelstraße	6		1	ja	ja	
Ziegelstraße	8		1	ja	ja	
Ziegelstraße	10		1	ja	ja	
Ziegelstraße	12		1	ja	ja	
Ziegelstraße	14		1	ja	ja	
Ziegelstraße	16		1	ja	ja	
Ziegelstraße	18		1	ja	ja	
Ziegelstraße	18	a	1	ja	ja	
Ziegelstraße	19		1	ja	ja	
Ziegelstraße	20		1	ja	ja	
Ziegelstraße	21		1	ja	ja	
Ziegelstraße	22		1	ja	ja	
Ziegelstraße	23		1	ja	ja	
Ziegelstraße	24		1	ja	ja	
Ziegelstraße	25		1	ja	ja	
Ziegelstraße	26		1	ja	ja	
Ziegelstraße	27		1	ja	ja	
Ziegelstraße	28		1	ja	ja	
Ziegelstraße	29		1	ja	ja	
Ziegelstraße	31		1	ja	ja	
Ziegelstraße	33		1	ja	ja	
Ziegelstraße	35		1	ja	ja	
Ziegelstraße	37		1	ja	ja	
Ziegelstraße	39		1	ja	ja	
Ziegelstraße	41		1		ja	

Straßenname	Haus-Nr.	Zu-satz	Wohn-lagen-zone	Distanz Supermarkt < 500 m	Distanz Gewerbe < 500 m	Bahnlärm 24 h > 60 dB
Ziegelstraße	43		1		ja	
Zinnienweg	1		1		ja	
Zinnienweg	1	a	1		ja	
Zinnienweg	1	b	1		ja	
Zinnienweg	1	c	1		ja	
Zinnienweg	1	d	1		ja	
Zinnienweg	2		1		ja	
Zinnienweg	3		1		ja	
Zinnienweg	4		1		ja	
Zinnienweg	5		1		ja	
Zinnienweg	6		1		ja	
Zinnienweg	7		1		ja	
Zinnienweg	8		1		ja	
Zuflucht	1		1			
Zuflucht	2		1			
Zuflucht	3		1			
Zuflucht	4		1			
Zuflucht	5		1			
Zuflucht	6		1			
Zum Gifzsee	1		1			
Zum Gifzsee	1	a	1	ja		
Zum Gifzsee	2		1	ja		
Zum Gifzsee	3		1			
Zum Gifzsee	4		1			
Zum Gifzsee	6		1			
Zum Gifzsee	8		1			
Zum Gottsacker	2		1			
Zum Gottsacker	2	a	1			
Zum Gottsacker	4		1			
Zum Gottsacker	4	a	1			
Zum Gottsacker	1		1			
Zum Gottsacker	3		1			
Zum Gottsacker	3	a	1			
Zum Gottsacker	5		1			
Zum Gottsacker	5	a	1			
Zum Gottsacker	6		1			
Zum Gottsacker	7		1			
Zum Gottsacker	9		1			
Zum Gottsacker	11		1			
Zum Gottsacker	13		1			
Zum Gottsacker	15		1			
Zum Großen Deich	40					
Zum Großen Deich	1		1	ja		
Zum Großen Deich	2		1	ja		
Zum Großen Deich	3		1	ja		
Zum Großen Deich	4		1	ja		
Zum Großen Deich	5		1	ja		
Zum Großen Deich	6		1	ja		
Zum Großen Deich	6	a	1	ja		
Zum Großen Deich	6	b	1	ja		
Zum Großen Deich	6	c	1	ja		
Zum Großen Deich	7		1	ja		
Zum Großen Deich	8		1	ja		
Zum Großen Deich	9		1	ja		
Zum Großen Deich	9	a	1	ja		
Zum Großen Deich	10		1	ja		
Zum Großen Deich	10	a	1	ja		
Zum Großen Deich	10	b	1	ja		
Zum Großen Deich	11		1	ja		
Zum Großen Deich	12		1	ja		
Zum Großen Deich	13		1	ja		
Zum Großen Deich	13	a	1	ja		
Zum Großen Deich	13	b	1	ja		
Zum Großen Deich	14		1	ja		
Zum Großen Deich	14	a	1	ja		
Zum Großen Deich	15		1	ja		
Zum Großen Deich	16		1	ja		
Zum Großen Deich	18		1	ja		

Straßenname	Haus-Nr.	Zu-satz	Wohn-lagen-zone	Distanz Supermarkt < 500 m	Distanz Gewerbe < 500 m	Bahnlärm 24 h > 60 dB
Zum Großen Deich	20		1	ja		
Zum Großen Deich	20	a	1	ja		
Zum Großen Deich	22		1	ja		
Zum Großen Deich	22	a	1	ja		
Zum Großen Deich	22	b	1	ja		
Zum Großen Deich	24		1	ja		
Zum Großen Deich	26		1			
Zum Großen Deich	30		1			
Zum Großen Deich	32		1			
Zum Großen Deich	32	a	1			
Zum Großen Deich	32	b	1			
Zum Großen Deich	34		1			
Zum Großen Deich	34	a	1			
Zum Großen Deich	34	b	1			
Zum Großen Deich	36		1			
Zum Großen Deich	36	a	1			
Zum Großen Deich	36	b	1			
Zum Großen Deich	38		1			
Zum Großen Deich	38	a	1			
Zum Großen Deich	39		1			
Zum Großen Deich	40	a	1			
Zum Großen Deich	42		1			
Zum Großen Deich	42	a	1			
Zum Großen Deich	44		1			
Zum Großen Deich	44	a	1			
Zum Großen Deich	46		1			
Zum Großen Deich	17		1	ja		
Zum Großen Deich	21		1	ja		
Zum Großen Deich	23		1			
Zum Großen Deich	25		1			
Zum Großen Deich	27		1			
Zum Großen Deich	29		1			
Zum Großen Deich	31		1			
Zum Großen Deich	33		1			
Zum Großen Deich	35		1			
Zum Großen Deich	37		1			
Zum Kinzigdamm	1		1		ja	
Zum Kinzigdamm	1	a	1		ja	
Zum Kinzigdamm	2		1		ja	
Zum Kinzigdamm	3		1		ja	
Zum Kinzigdamm	4		1		ja	
Zum Kinzigdamm	5		1		ja	
Zum Kinzigdamm	6		1		ja	
Zum Kinzigdamm	7		1		ja	
Zum Kinzigdamm	8		1		ja	
Zum Kinzigdamm	9		1		ja	
Zum Kinzigdamm	9	a	1		ja	
Zum Waldeck	1		1	ja	ja	
Zum Waldeck	2		1	ja	ja	
Zum Waldeck	3		1	ja	ja	
Zum Waldeck	4		1	ja	ja	
Zum Waldeck	5		1	ja	ja	
Zum Waldeck	6		1	ja	ja	
Zum Waldeck	7		1	ja	ja	
Zum Waldeck	8		1		ja	
Zum Waldeck	9		1	ja	ja	
Zum Waldeck	10		1		ja	
Zum Waldeck	11		1		ja	
Zum Waldeck	13		1		ja	
Zum Waldeck	14		1		ja	
Zum Waldeck	16		1		ja	
Zunftgasse	10		3	ja		
Zunftgasse	4		4			
Zur Dil	2		1			
Zur Halde	1		2			
Zur Halde	2		2			
Zur Halde	3		2			
Zur Halde	4		2			

Straßenname	Haus-Nr.	Zu-satz	Wohn-lagen-zone	Distanz Supermarkt < 500 m	Distanz Gewerbe < 500 m	Bahnlärm 24 h > 60 dB
Zur Halde	5		2			
Zur Halde	7		2			
Zur Halde	8		2			
Zur Halde	9		2			
Zur Halde	9	a	2			
Zur Halde	10		2			
Zur Halde	11		2			
Zur Halde	12		2			
Zur Halde	14		2			
Zur Halde	16		2			
Zur Halde	18		2			
Zur Halde	20		2			
Zur Halde	22		2			
Zur Halde	24		2			
Zur Halde	24	a	2			
Zur Halde	26		2			
Zur Halde	28		2			
Zur Halde	30		2			
Zur Halde	32		2			
Zur Halde	34		2			
Zur Halde	36		2			
Zur Insel	2		1		ja	
Zur Insel	3		1		ja	
Zur Insel	4		1		ja	
Zur Insel	5		1		ja	
Zur Insel	6		1		ja	
Zur Insel	7		1		ja	
Zur Insel	8		1		ja	
Zur Insel	9		1		ja	
Zur Insel	10		1		ja	
Zur Insel	11		1		ja	
Zur Insel	12		1		ja	
Zur Insel	13		1		ja	
Zur Insel	14		1		ja	
Zur Kinzigau	1		1		ja	
Zur Kinzigau	2		1		ja	
Zur Kinzigau	3		1		ja	
Zur Kinzigau	4		1		ja	
Zur Kinzigau	5		1		ja	
Zur Kinzigau	6		1		ja	
Zur Kinzigau	7		1		ja	
Zur Kinzigau	8		1		ja	
Zur Kinzigau	9		1		ja	
Zur Kinzigau	10		1		ja	
Zur Kinzigau	11		1		ja	
Zur Kinzigau	12		1		ja	
Zur Kinzigau	14		1		ja	
Zur Kinzigau	16		1		ja	
Zur Kinzigau	18		1		ja	
Zur Kinzigau	20		1		ja	
Zur Kinzigau	22		1		ja	
Zur Kinzigau	24	a	1		ja	
Zur Kinzigau	24	b	1		ja	
Zur Kinzigau	26		1		ja	
Zur Lindenhöhe	21	a	1			
Zur Lindenhöhe	1		3			
Zur Lindenhöhe	3		3			
Zur Lindenhöhe	5		3			
Zur Lindenhöhe	7		3			
Zur Lindenhöhe	9		3			
Zur Lindenhöhe	11		3			
Zur Lindenhöhe	15		3			
Zur Lindenhöhe	15	a	3			
Zur Lindenhöhe	17		3			
Zur Lindenhöhe	17	a	3			
Zur Lindenhöhe	19		3			
Zur Lindenhöhe	21		3			
Zur Lindenhöhe	2		3			

Straßenname	Haus-Nr.	Zu-satz	Wohn-lagen-zone	Distanz Supermarkt < 500 m	Distanz Gewerbe < 500 m	Bahnlärm 24 h > 60 dB
Zur Lindenhöhe	2	a	3			
Zur Lindenhöhe	4		3			
Zur Lindenhöhe	6		3			
Zur Lindenhöhe	8		3			
Zur Lindenhöhe	8	a	3			
Zur Lindenhöhe	10		3			
Zur Lindenhöhe	10	a	3			
Zur Lindenhöhe	12		3			
Zwingerplatz	1		1	ja	ja	
Zwingerplatz	2		1	ja	ja	

Auskunft und Beratung

Weitere Auskünfte zur Anwendung des Mietspiegels:

Stadt Offenburg
Stabsstelle Stadtentwicklung

 Hauptstraße 90
77652 Offenburg


 +49 (0)781 82-2272

 mietspiegel@offenburg.de

Den kostenlosen Mietspiegel-Rechner finden Sie online unter:
www.offenburg.de/mietspiegel

Information und Beratung für Mitglieder:


Deutscher Mieterbund Offenburg-Lahr e. V.

 Grabenallee 22
77652 Offenburg

 +49 (0)781 9708142

**Haus & Grund Offenburg, Haus- und
Grundeigentümerverschein Offenburg e. V.**

 Klosterstraße 2
77652 Offenburg

 +49 (0)781 72055