


# GEMEINDE RAMMERSWEIER

ANLAGE: 1 FERTIGUNG: 1




## BEBAUUNGSPLAN FÜR DAS GEWANN SAULÄGER GESTALTUNGSPLAN


### ERLÄUTERUNGEN:


 BESTEHENDE GEBÄUDE


### NEUE GEBÄUDE:



GESCHOSS- DACH-  
ZAHL NEIGUNG

-  1½ 45° - 48°
-  1½ 38° - 40°
-  2 28° - 32°

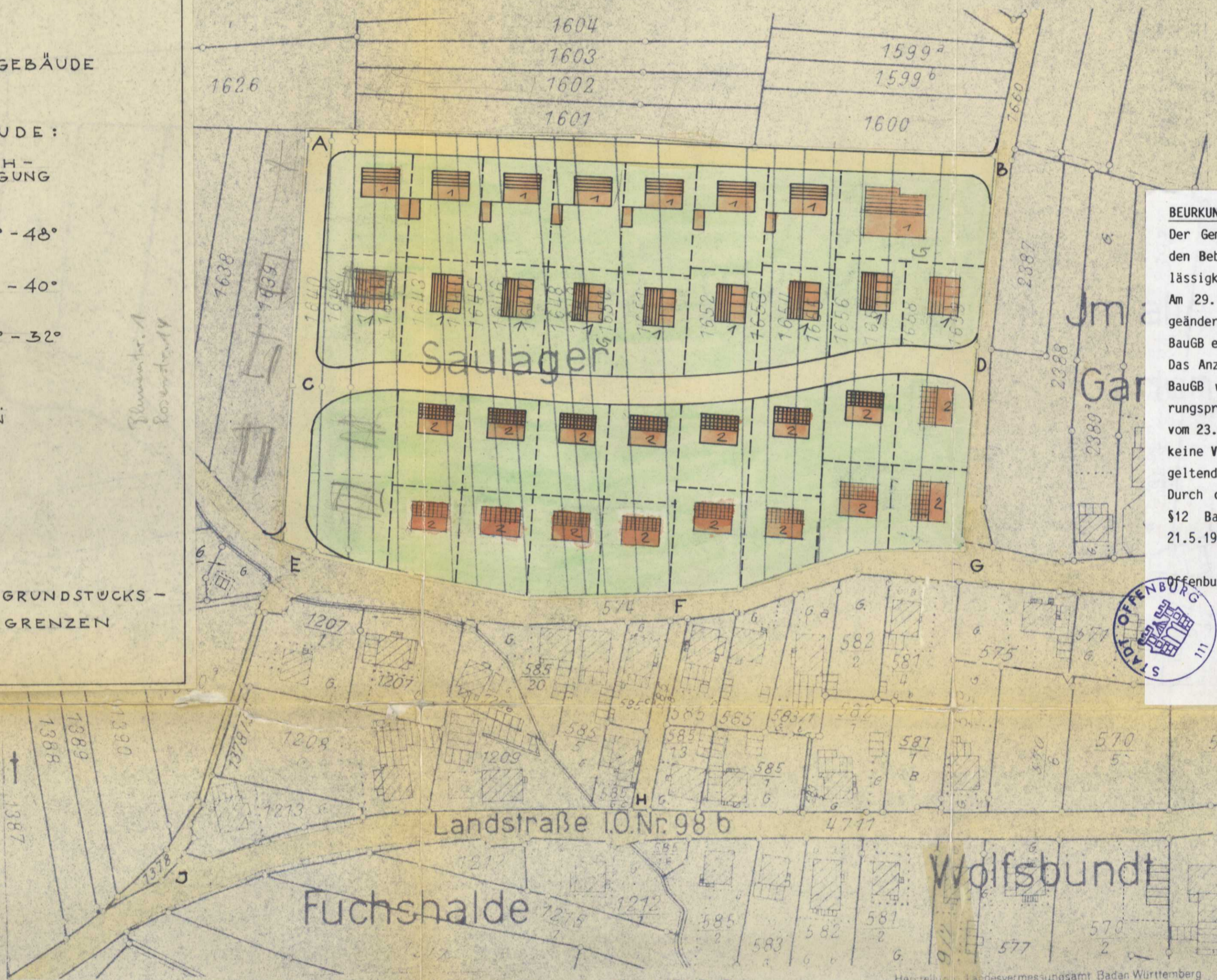
 STRASSEN - U.  
WEGEFLÄCHEN

 ÖFFENTLICHE  
GRÜNFLÄCHEN

 PRIVATE  
GRÜNFLÄCHEN

 BESTEHENDE } GRUNDSTÜCKS -  
 GEPLANTE } GRENZEN

*Blumenh. 1  
Rosenh. 4*



**BEURKUNDUNGSVERMERK**  
Der Gemeinderat beschloß am 2.10.1989 den Bebauungsplan hinsichtlich der Zulässigkeit von Dachgauben zu ändern. Am 29.1.1990 hat der Gemeinderat den geänderten Bebauungsplan nach § 10 BauGB erlassen. Das Anzeigeverfahren nach § 11 Abs. 1 BauGB wurde durchgeführt, das Regierungspräsidium Freiburg hat mit Erlaß vom 23.4.1990 Nr. 22/2511.2-12/78 keine Verletzung von Rechtsvorschriften geltend gemacht. Durch ortsübliche Bekanntmachung nach § 12 BauGB hat die Planänderung am 21.5.1990 Rechtskraft erlangt.



Offenburg, den 21.5.1990  
*[Signature]*  
Dr. Bruder  
Oberbürgermeister

1:1000

Die Genehmigung des Planes wird gemäß § 11 des Bundesbaugesetzes vom 23.6.1960 (BGBL I S. 341) erteilt.

Offenburg, den 25. März 1963  
Landratsamt Offenburg  
-Städtische Verwaltung -  
Abt. I  
J.V.



OFFENBURG, DEN 3. JULI 1961

DER BÜRGERMEISTER:  
*[Signature]*

DER PLANFERTIGER:

Otto Rabold  
Freier Architekt  
Offenburg

