








Straßen- und Bauflichtenplan
zum Bebauungsplan der Gemeinde
Rammersweier
für das Gewann Lerchenrain

Erläuterungen:

-  Festgestellte Straßen- und bautechnisch festzustellende Straßenflucht
-  Neufestzustellende Straßenflucht
-  " Bauflicht
-  Straßen- u. Wegeflächen
-  Private Grünflächen
-  Bestehende Grundstücks-
Gepante } grenzen
-  Grenze des Planungsgebietes

Zulässiges Maß der baulichen Nutzung

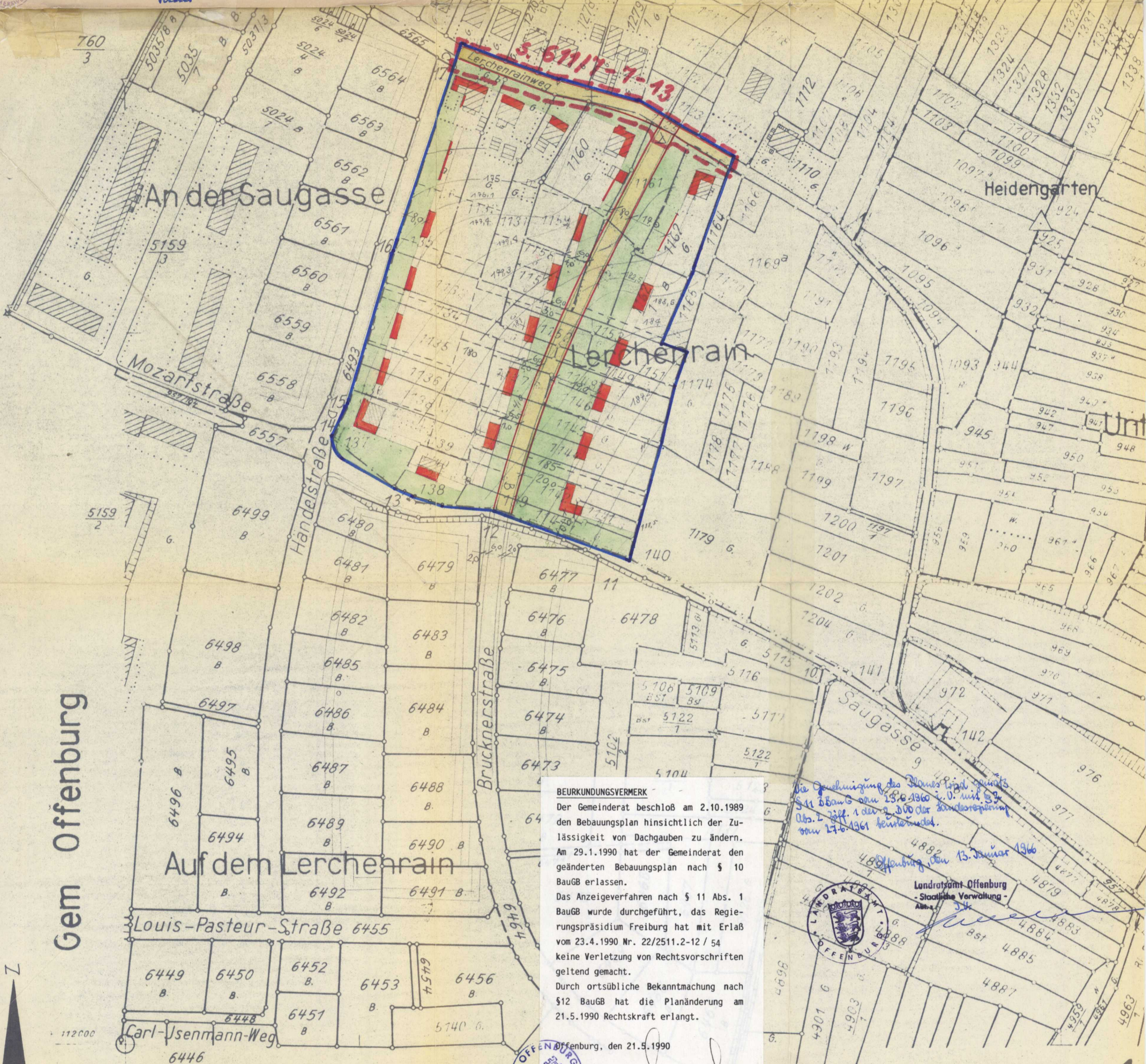
I o,2-o,3 II o,2-o,3

Zahl d. Vollgesch., Grundflächenzahl-Geschoßflächenzahl.

Offenburg-Rammersweier, den 8.1.1963

Der Planer: Rainer Rabold
freier Architekt *Rabold*

Der Bürgermeister: *Klein*



BEURKUNDUNGSVERMERK
Der Gemeinderat beschloß am 2.10.1989 den Bebauungsplan hinsichtlich der Zulässigkeit von Dachgauben zu ändern. Am 29.1.1990 hat der Gemeinderat den geänderten Bebauungsplan nach § 10 BauGB erlassen. Das Anzeigeverfahren nach § 11 Abs. 1 BauGB wurde durchgeführt, das Regierungspräsidium Freiburg hat mit Erlaß vom 23.4.1990 Nr. 22/2511.2-12/54 keine Verletzung von Rechtsvorschriften geltend gemacht. Durch ortsübliche Bekanntmachung nach § 12 BauGB hat die Planänderung am 21.5.1990 Rechtskraft erlangt.

Offenburg, den 21.5.1990
Dr. Bruder
Oberbürgermeister

Die Genehmigung des Planes liegt gemäß § 11 Abs. 1 BauGB vom 23.4.1990 Nr. 22/2511.2-12/54 des Reg. Präs. Freiburg mit Erlaß vom 23.4.1990 Nr. 22/2511.2-12/54 fest.
13. Januar 1990
Landratsamt Offenburg
Städtische Verwaltung -
Abt. 1
W. ...

