
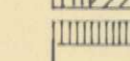










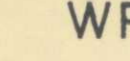
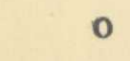
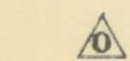


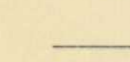


GEMEINDE RAMMERSWEIER
 BEBAUUNGSPLAN
 GEWANN, AUF DEM ÄCKERLE
 STRASSEN- U. BAULINIENPLAN

M 1 : 1000
 ERLÄUTERUNG :

-  BESTEHENDE GEBÄUDE
-  GEPLANTE GEBÄUDE MIT 28°- 32° DACHNEIGUNG
-  ZAHL DER VOLLGESCHOSSE TALSEITIG (ZWINGEND)
-  GARAGEN
-  ÖFFENTLICHE EINSTELLPLÄTZE
-  ÖFFENTL. VERKEHRSFLÄCHE MIT STRASSENBEGRENZUNGSLINIE
-  NICHT ÜBERBAUBARE GRUNDSTÜCKSFÄCHE
-  HAUSGÄRTEN
-  BAULINIE
-  ÜBERBAUBARE GRUNDSTÜCKSFÄCHE
-  BAUGRENZE
- WR** REINES WOHNGEBIET
-  OFFENE BAUWEISE
-  NUR EINZELHÄUSER ZULÄSSIG
-  NUR HAUSGRUPPEN ZULÄSSIG
-  BESTEHENDE GRUNDSTÜCKSGRENZEN
-  AUFZUBEHENDENDE GRUNDSTÜCKSGRENZEN
-  VORGESCHLAGENE GRUNDSTÜCKSGRENZEN
-  PLANUNGSBEIETSRENZE



1:1000

Herstellung Landesvermessungsamt Baden-Württemberg
 Außenstelle Karlsruhe 1963

AUFGESTELLT :
 Nach § 2 Abs. 1 BBauG vom 23.6.60
 durch Beschluß des Gemeinderates
 vom 29.11.1966
 RAMMERSWEIER, den 29. März 1968
 Der Bürgermeister :



Klein

ÖFFENTLICHE AUSLEGUNG :
 Nach § 2 Abs. 6 BBauG. vom 23.6.60
 in der Zeit :
 vom 19. April 1966 bis 19. Juli 1966
 Die ortsübliche Bekanntmachung
 erfolgte am 10. Dez. 1966
 Der Bürgermeister :



Klein

GENEHMIGT :
 Nach § 11 BBauG vom 23. 6. 1966
 Offenburg, den 8. April 1969



LV

BEFÜRHT :
 Offenburg, 1. Okt. 1966
 Dipl. Ing. E. Düse
 Dipl. Ing. E. Dusch

ALS SATZUNG BESCHLOSSEN :
 Nach § 10 BBauG. vom 23.6.60
 i. V. mit § 39 Abs.2 Ziff.3 GO
 am 31. Jan. 1967
 RAMMERSWEIER den 28. März 1968

Der Bürgermeister : *Klein*

RECHTSKRÄFTIG :
 Nach § 12 BBauG vom 23. 6. 1966
 durch Bekanntmachung vom 18.4.69
 Öffentlich ausgelegen
 vom 28.4.69 bis 12.5.69
 RAMMERSWEIER den 1966
 Der Bürgermeister :