

*Diese Grundstücke wurden von der RP zur Festsetzung v. ...*




Eingeschossige  
Bebauung,  
Dachneigung:  
40 - 50°

Offener  
Wassergraben

Windschläger Straße

Offenburger, den 1.10.1997

Oberbürgermeister

-  Grenze des im Zusammenhang bebauten Ortsteiles
  -  Firstrichtung
  -  Pflanzung von einheimischen Gehölzen
- Festsetzung nach § 9 Abs.1 Ziff.25 BauGB

<b>STADT OFFENBURG</b>	
<b>STADTPLANUNGSAMT</b>	
Abrundungssatzung " Windschläger Straße " Stadtteil Windschlag	
MASSTAB: 1: 1000	BEARB.: Meyer
DATUM: 1.10.1997	AMTSL.: 