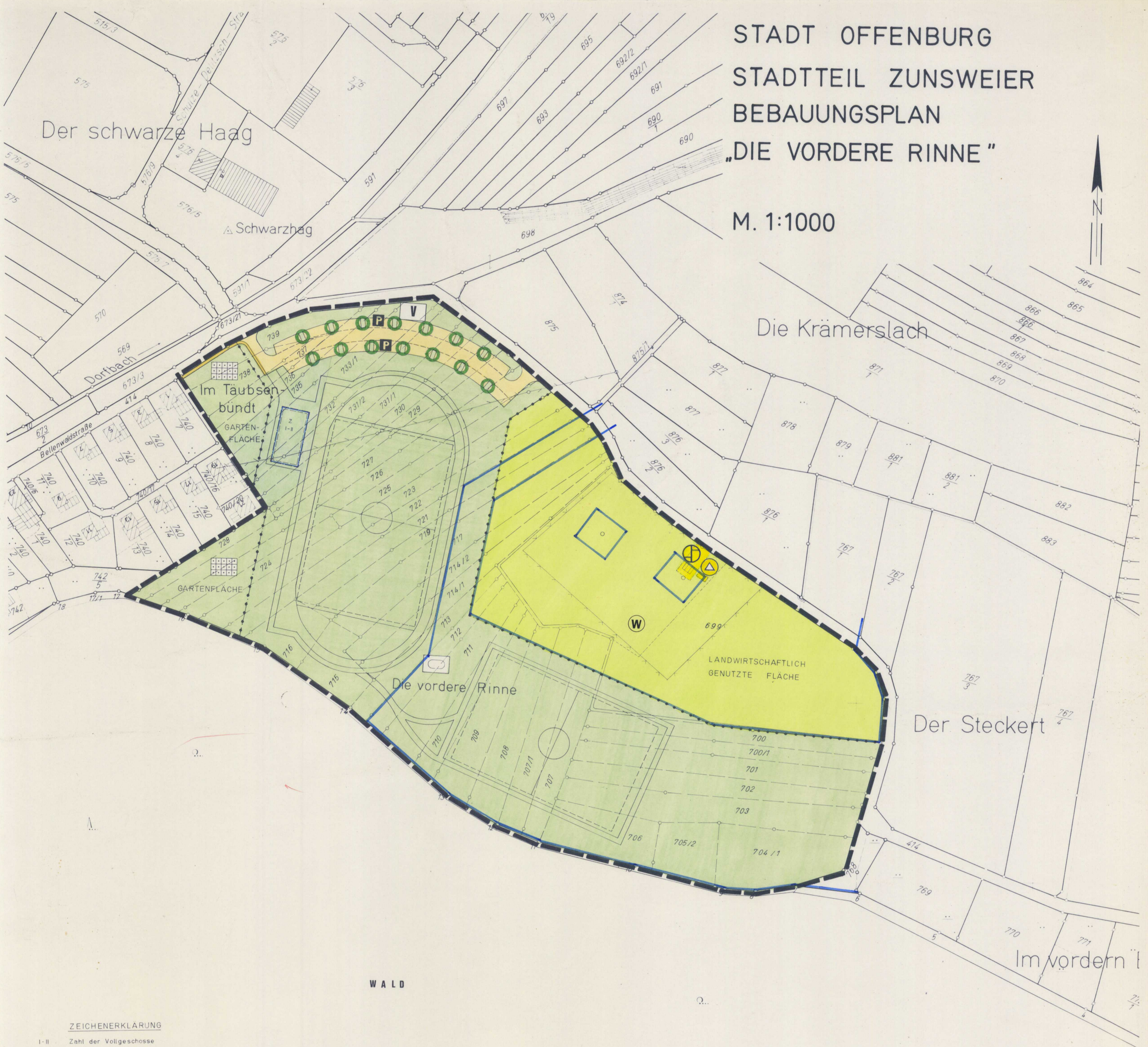



STADT OFFENBURG
STADTTEIL ZUNSWEIER
BEBAUUNGSPLAN
„DIE VORDERE RINNE“

M. 1:1000

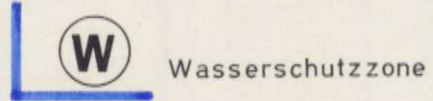


WALD

ZEICHENERKLÄRUNG

- I-II Zahl der Vollgeschosse
- Z zweckgebundene bauliche Anlagen
- Baugrenze
- Wegfallende Grundstücksgrenzen
- geplante Grundstücksgrenzen
- Gehweg
- Fahrbahn
- P** Öffentl. Parkfläche
- Straßenbegrenzungslinie
- Umformstation
- Pumpstation
- Sportplatzanlagen
- Gartenflächen
- V** Verkehrsgrünflächen
- Flächen für die Anpflanzung von Einzelbäumen
- Landwirtschaftlich genutzte Fläche
- bestehende Gebäude
- geplante Gebäude (zweckgebundene bauliche Anlagen)
- 1KV-Freileitung (wegfallend)
- Abgrenzung unterschiedlicher Nutzung
- o Brunnen
- Umzäunung
- Grenze des räumlichen Geltungsbereiches des Bebauungsplanes

NACHRICHTLICHE ÜBERNAHME:



BEURKUNDUNGSVERMERKE

GRUNDKARTE	PLANENTWURF	BEBAUUNGSPLAN	AUFSTELLUNG DES BEBAUUNGSPLANES
<p>Die Planunterlage M 1:1000 entspricht nach dem Stand vom 19.11.1976 im Geltungsbereich des Bebauungsplanes dem § 1 der Verordnung über die Ausarbeitung der Bauleitpläne sowie über die Darstellung des Planinhalts (Planzeichnverordnung) vom 19.1.1965.</p> <p>Offenburg, den 19.11.1976 Stadtbaumeister Vermessung und Umlegungsstelle</p>	<p>Für die Erarbeitung des Bebauungsplanentwurfs</p> <p><i>i. V. Hymel</i></p> <p>Offenburg, den 15.9.1975 Stadtbaumeister Stadtplanung</p>	<p>Bearbeitung des Bebauungsplans, der Anlagepläne und des Textteils</p> <p>STADTBAUAMT OFFENBURG</p> <p>Offenburg, den 15.9.1975</p> <p><i>Bayer</i> Bürgermeister</p>	<p>Der Gemeinderat hat die Aufstellung des Bebauungsplanes nach § 2 Abs. 1 BBauG am 15.9.1975 beschlossen</p> <p>Offenburg, den 15.9.1975</p> <p><i>Beck</i> Bürgermeister</p>
<p>ÖFFENTLICHE AUSLEGUNG</p> <p>Der Entwurf dieses Bebauungsplanes war nach § 2 Abs 6 und 8 BBauG vom 5.8.1976 bis einschließlich 6.9.1976 öffentlich ausliegen</p> <p>(Ort und Zeit der öffentlichen Auslegung wurden am 26.7.1976 im „Offenburger Tageblatt“ Nr 170 ortsüblich bekanntgemacht)</p> <p>Offenburg, den 6.9.1976</p>	<p>BESCHLUSS ALS SATZUNG</p> <p>Der Gemeinderat hat diesen Bebauungsplan nach § 10 BBauG am 27.6.1977 als Satzung beschlossen</p> <p>Offenburg, den 27.6.1977</p>	<p>GENEHMIGUNG</p> <p>Dieser Bebauungsplan ist vom Regierungspräsidium Südbaden Freiburg i. Breisgau nach § 11 BBauG mit Verfügung vom 22.12.1980 Nr.13/24/0221/216 genehmigt worden</p> <p>Offenburg, den 22.12.1980</p>	<p>INKRAFTTRETEN DES BEBAUUNGSPLANES</p> <p>BEKANNTMACHUNG</p> <p>Die öffentliche Auslegung dieses Bebauungsplanes nach § 12 BBauG erfolgte am 16.1.1981 vom 16.1.1981 bis zum 16.1.1981 im „Offenburger Tageblatt“ ortsüblich bekanntgemacht</p> <p>Offenburg, den 16.1.1981</p>

Bebauungsplan Nr 611/7- 443

STADT OFFENBURG
STADTPLANUNGSAMT

611/7-12-8

B12ZU008.tif