
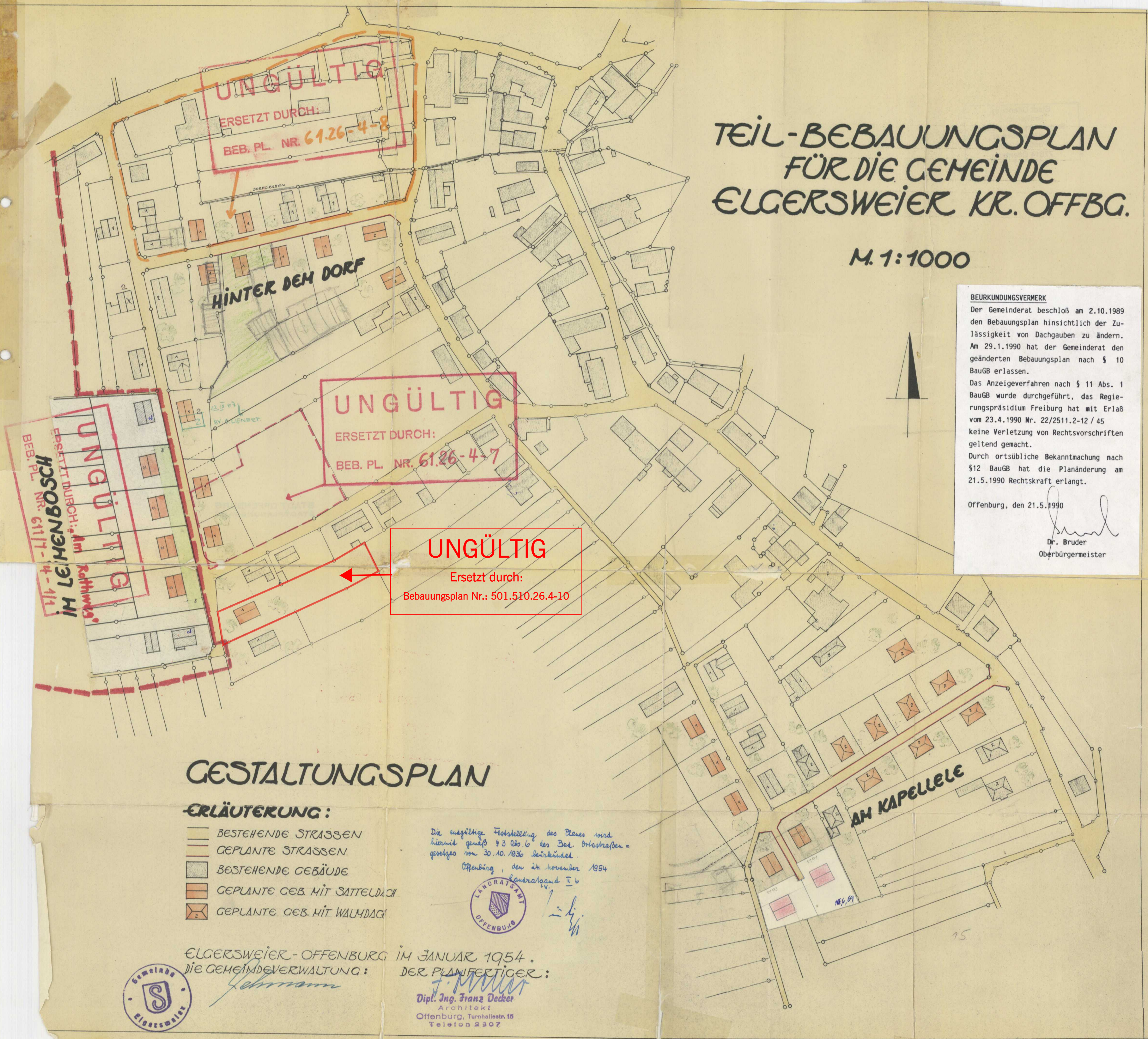


# TEIL-BEBAUUNGSPLAN FÜR DIE GEMEINDE ELGERSWEIER KR. OFFBG.

M. 1:1000

**BEURKUNDUNGSVERMERK**  
 Der Gemeinderat beschloß am 2.10.1989 den Bebauungsplan hinsichtlich der Zulässigkeit von Dachgauben zu ändern. Am 29.1.1990 hat der Gemeinderat den geänderten Bebauungsplan nach § 10 BauGB erlassen.  
 Das Anzeigeverfahren nach § 11 Abs. 1 BauGB wurde durchgeführt, das Regierungspräsidium Freiburg hat mit Erlaß vom 23.4.1990 Nr. 22/2511.2-12 / 45 keine Verletzung von Rechtsvorschriften geltend gemacht.  
 Durch ortsübliche Bekanntmachung nach § 12 BauGB hat die Planänderung am 21.5.1990 Rechtskraft erlangt.  
 Offenburg, den 21.5.1990  
  
 Dr. Bruder  
 Oberbürgermeister



**UNGÜLTIG**  
 ERSETZT DURCH:  
 BEB. PL. NR. 61.26-4-8






**UNGÜLTIG**  
 ERSETZT DURCH:  
 BEB. PL. NR. 61.26-4-7

**UNGÜLTIG**  
 Ersetzt durch:  
 Bebauungsplan Nr.: 501.510.26.4-10

**UNGÜLTIG**  
 ERSETZT DURCH: Am  
 IM LEHMBOSCH  
 BEB. PL. NR. 61.17-4-11

## GESTALTUNGSPLAN

### ERLÄUTERUNG:

-  BESTEHENDE STRASSEN
-  GEPLANTE STRASSEN
-  BESTEHENDE GEBÄUDE
-  GEPLANTE GEB. MIT SATTELDACH
-  GEPLANTE GEB. MIT WALMDACH

Die endgültige Feststellung des Planes wird hiermit gemäß § 3 Abs. 6 des Bad. Ortsstraßen = Gesetzes vom 30.10.1936 bekräftigt.

Offenburg, den 24. November 1954  
 Landratsamt II b



ELGERSWEIER - OFFENBURG IM JANUAR 1954.  
 DIE GEMEINDEVERWALTUNG: *Jehmann* DER PLANFERTIGER:

*J. Müller*  
 Dipl. Ing. Franz Decker  
 Architekt  
 Offenburg, Turnhallestr. 15  
 Telefon 2307

15