












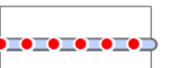









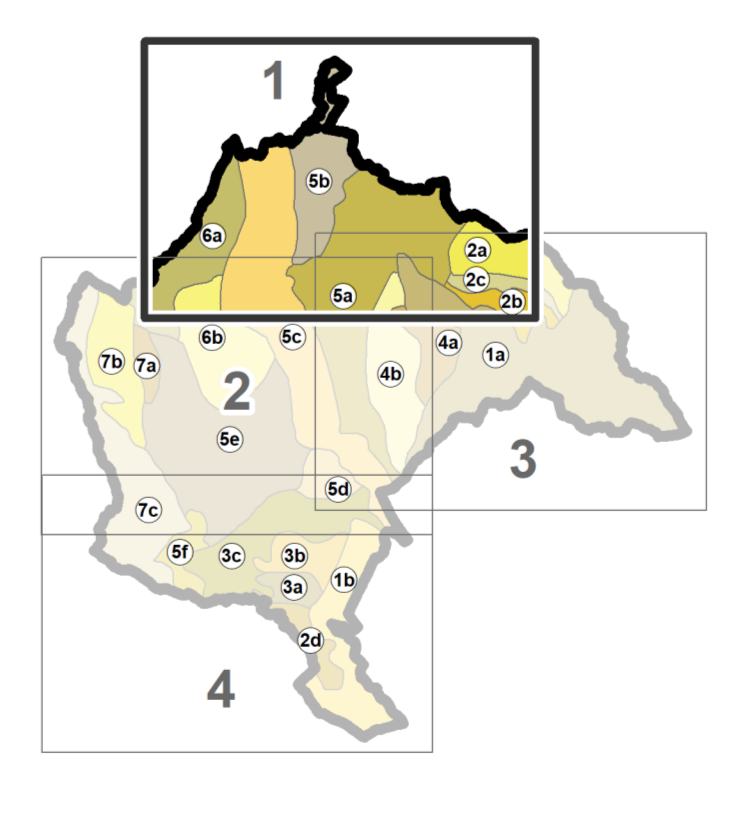


HANDLUNGSPROGRAMM

-  Sicherung und Entwicklung von extensiv genutzten Grünlandbereichen
-  Sicherung und Entwicklung von extensiv genutzten Nass- und Feuchtwiesen
-  Extensivierung der ackerbaulichen Nutzung auf typischen Grünlandstandorten
-  Sicherung und Entwicklung von Streuobstwiesen
-  Neuanlage von Streuobstwiesen
-  Sicherung und Entwicklung sonstiger wertvoller Biotope
-  Ökologische Aufwertung strukturarmer Bereiche
-  Sicherung und Entwicklung von Verbindungskorridoren zur Biotopvernetzung
-  Umsetzung der Gewässerentwicklungspläne
-  Sicherung und Entwicklung naturnaher bis bedingt naturnaher Fließ- und Stillgewässer
-  Aufwertung naturferner Gewässerabschnitte
-  Ökologische Aufwertung des Kinzigbereichs
-  Sicherung und Pflege der Feuchtbiopte
-  Verbesserung der Gewässergüte
-  Aufbau mehrstufig strukturierter Waldränder
-  Sicherung und Entwicklung besonders ausgeprägter Waldstrukturen
-  Sicherung, Entwicklung und ökologische Aufwertung von Grün- und Freiflächen
-  Sicherung und Entwicklung der 'Grünen Finger' zur Verbesserung des Stadtklimas Offenburgs
-  Freihalten der Flur im Bereich der Luftaustauschbahnen
-  Sicherung von Böden mit besonderer Eignung als Standort für Kulturpflanzen
-  Extensivierung ackerbaulicher Nutzung in Bereichen mit besonderem Boden-Wasserhaushalt
-  Wiederherstellung der Bodenfunktionen auf belasteten Flächen

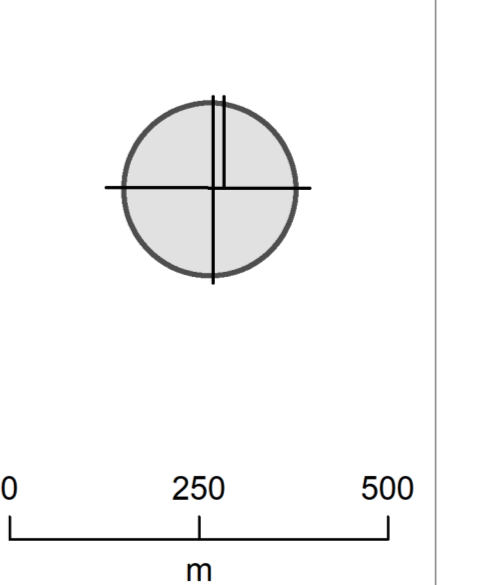
Weitere Informationen
 Kompensationsflächenpool
 1./2. Priorität
 1./2. Priorität - innerörtlich

Blattschnitt und Teilräume



- | | | |
|---|--|--|
| <ul style="list-style-type: none"> 19 Schwarzwald bei Durbach 20 Schwarzwald bei Diersburg 21 nördliche Hanglagen am Durbach 22 südliche Hanglagen um Durbach 23 Durbachiederung 24 Diersburger Tal 25 Vorbergzone bei Diersburg 26 Vorbergzone südlich Zursweier 27 Vorbergzone zwischen Niederschloßheim, Hofweier 28 Vorbergzone östlich der Ralsburgmenden 29 Vorbergzone zwischen Ralsburgmenden/OG 30 Niederterrasse von Windschlag u. Ebersweier 31 Kammbachschenke 32 Kinzig-Niederung 33 Niederterrasse um Ebersweier 34 Niederterrasse zw. Schutzwald, OG, Hohlz. 35 Niederterrasse bei Niederschloßheim 36 Gutswald 37 Stadtwald 38 Feuchtwiesen bei Langfurt 39 Waldgebiet Brandhau 40 Schulleriederung | <p>Kartengrundlagen</p> <p>FNP 2009 / 1. Änderung 2015, 2. Änderung (an Zulassungserlaubnis) 3. Änderung 2021, 4. Änderung (an Anmeldeverfahren)</p> <ul style="list-style-type: none"> Siedlungsfläche / geplant potenzielle Siedlungs-erweiterungsfläche Verkehrsfäche (Personen nach ATR 10) Wasserfläche / geplant Hochwasserückhaltebecken erfallende Straße Freihaltestraße Vorangabiet für regionalbedeutende Windenergieanlagen <p><small>Ausdruck aus der Topographischen Karte 1:25.000 Blatt Nr. 7412, 7413, 7414, 7512, 7513, 7514, 7612, 7613 und 7614. Herausgeber: Landesvermessungsamt Baden-Württemberg (A.Z. 2851-2-D/2332)</small></p> | <p>Biopkartierung (Klink, 2003)</p> <ul style="list-style-type: none"> Wald / Gehölz ALK (2020) Gebäude/Flurstock <p>RIPS (2008/9, HHP)</p> <ul style="list-style-type: none"> Fließgewässer / versodt Naturschutzgebiet <p>Sonstiges</p> <ul style="list-style-type: none"> VG Offenburg Gemeindegrenze Gemarkungsgrenze |
|---|--|--|

M 1 : 10.000



Verwaltungsgemeinschaft Offenburg Landschaftsplan NATURHAUSHALT

April 2016 / Aktual. November 2022

HHP HAGE + HOPPENSTEDT PARTNER Rottenburg am Neckar

