












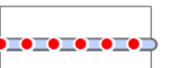










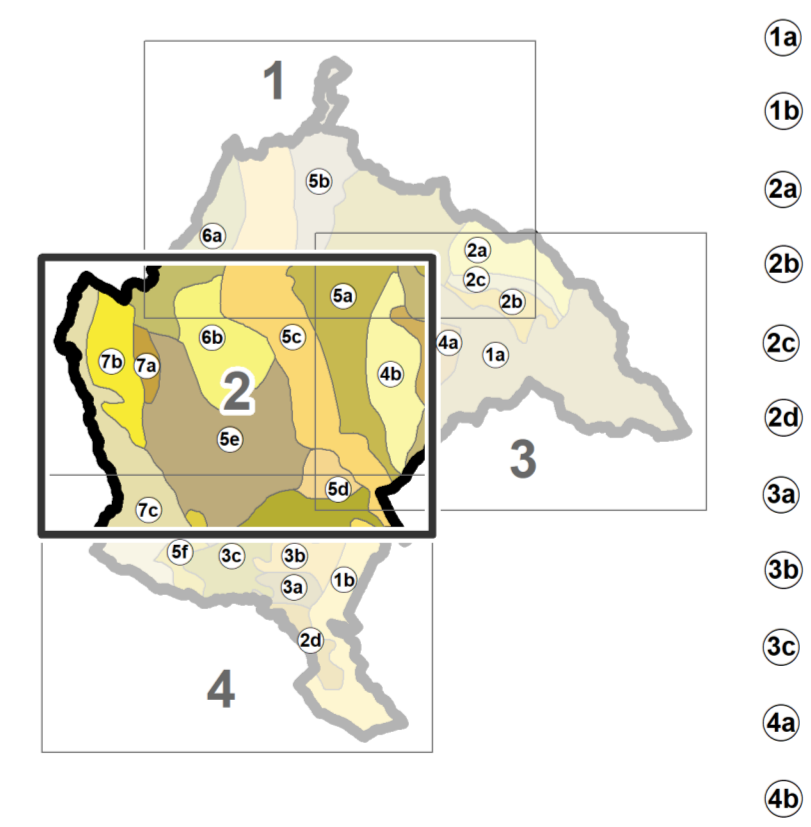


HANDLUNGSPROGRAMM

-  Sicherung und Entwicklung von extensiv genutzten Grünlandbereichen
-  Sicherung und Entwicklung von extensiv genutzten Nass- und Feuchtwiesen
-  Extensivierung der ackerbaulichen Nutzung auf typischen Grünlandstandorten
-  Sicherung und Entwicklung von Streuobstwiesen
-  Neuanlage von Streuobstwiesen
-  Sicherung und Entwicklung sonstiger wertvoller Biotope
-  Ökologische Aufwertung strukturarmer Bereiche
-  Sicherung und Entwicklung von Verbindungskorridoren zur Biotopvernetzung
-  Umsetzung der Gewässerentwicklungspläne
-  Sicherung und Entwicklung naturnaher bis bedingt naturnaher Fließ- und Stillgewässer
-  Aufwertung naturferner Gewässerabschnitte
-  Ökologische Aufwertung des Kinzigbereichs
-  Sicherung und Pflege der Feuchtbiopte
-  Verbesserung der Gewässergüte
-  Aufbau mehrstufig strukturierter Waldränder
-  Sicherung und Entwicklung besonders ausgeprägter Waldstrukturen
-  Sicherung, Entwicklung und ökologische Aufwertung von Grün- und Freiflächen
-  Sicherung und Entwicklung der 'Grünen Finger' zur Verbesserung des Stadtklimas Offenburgs
-  Freihalten der Flur im Bereich der Luftaustauschbahnen
-  Sicherung von Böden mit besonderer Eignung als Standort für Kulturpflanzen
-  Extensivierung ackerbaulicher Nutzung in Bereichen mit besonderem Boden-Wasserhaushalt
-  Wiederherstellung der Bodenfunktionen auf belasteten Flächen

Weitere Informationen
 Kompensationsflächenpool
 1./2. Priorität
 1./2. Priorität - innerörtlich

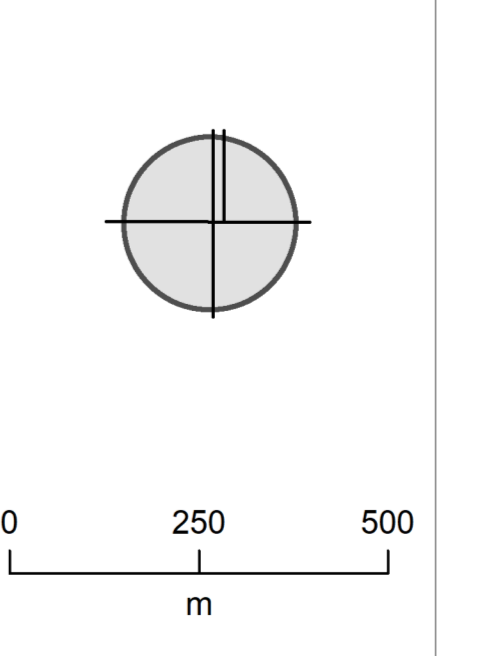
Blattschnitt und Teilräume



Kartengrundlagen

- FNP 2009 / 1. Änderung 2015, 2. Änderung (an Zulassungstermin) 3. Änderung 2021 4. Änderung**
- 1. Schwarzwald bei Durbach
 - 2. nördliche Hanglagen am Durbach
 - 3. südliche Hanglagen um Durbach
 - 4. Durbachiederung
 - 5. Durburger Tal
 - 6. Vorbergzone bei Diersburg
 - 7. Vorbergzone südlich Zunsweier
 - 8. Vorbergzone zwischen Niederschöfheim, Hofweier
 - 9. Vorbergzone östlich der Reiblandgemeinden
 - 10. Vorbergzone zwischen Reiblandgemeinden
 - 11. Niederterrasse von Weidloch bis Ebersweier
 - 12. Kinzig-Niederung
 - 13. Niederterrasse um Ebersweier
 - 14. Niederterrasse mit Schutterwald, O.G. Hofb.
 - 15. Niederterrasse bei Niederschöfheim
 - 16. Gutswald
 - 17. Stadtwald
 - 18. Feuchtwiesen bei Langhust
 - 19. Feuchtwiesen bei Langhust
 - 20. Waldgebiet Brandhau
 - 21. Schutteriederung
- Biotopekartierung (Klink, 2003)**
 Wald / Gehölz
 Gebäude/Flurstück
 RIPS (2009/15) HHP
 Fließgewässer / versodet
 Schutzgebiete (2022)
 Naturschutzgebiet
Sonstiges
 VG Offenburg
 Gemeindegrenze
 Gemarkungsgrenze
- Ausdruck aus der Topographischen Karte 1:25.000 Blatt Nr. 7412, 7413, 7414, 7512, 7513, 7514, 7612, 7613 und 7614. Herausgeber: Landesvermessungsamt Baden-Württemberg (A.Z. 2851-2-D/2332)

M 1 : 10.000



Verwaltungsgemeinschaft Offenburg
Landschaftsplan
NATURHAUSHALT

April 2016 / Aktual. November 2022

HHP HAGE + HOPPENSTEDT PARTNER Rottenburg am Neckar

