












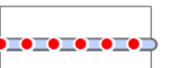









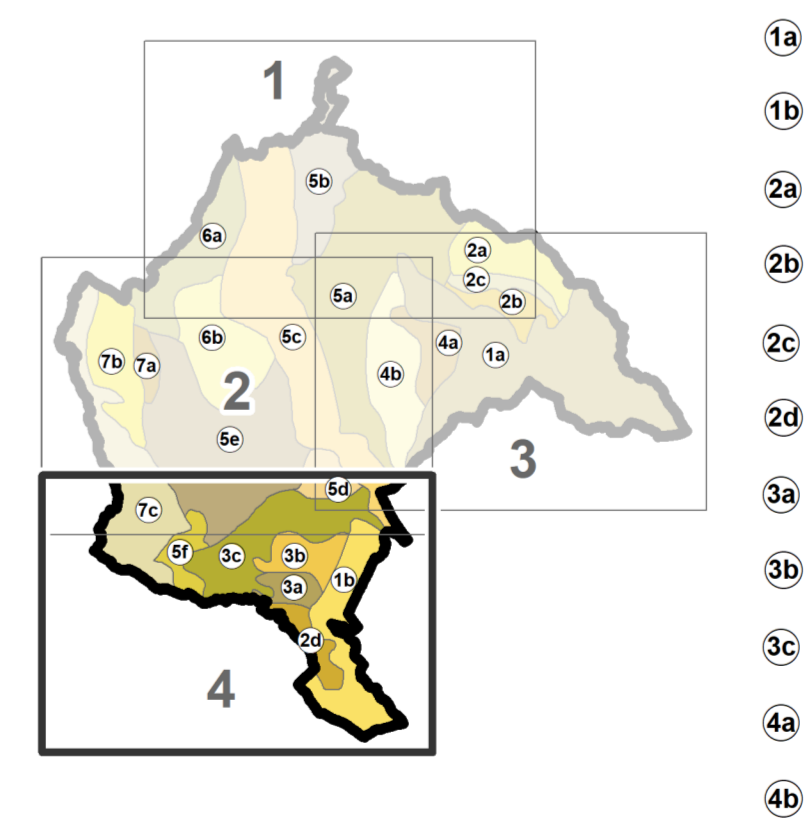


HANDLUNGSPROGRAMM

-  Sicherung und Entwicklung von extensiv genutzten Grünlandbereichen
-  Sicherung und Entwicklung von extensiv genutzten Nass- und Feuchtwiesen
-  Extensivierung der ackerbaulichen Nutzung auf typischen Grünlandstandorten
-  Sicherung und Entwicklung von Streuobstwiesen
-  Neuanlage von Streuobstwiesen
-  Sicherung und Entwicklung sonstiger wertvoller Biotope
-  Ökologische Aufwertung strukturarmer Bereiche
-  Sicherung und Entwicklung von Verbindungskorridoren zur Biotopvernetzung
-  Umsetzung der Gewässerentwicklungspläne
-  Sicherung und Entwicklung naturnaher bis bedingt naturnaher Fließ- und Stillgewässer
-  Aufwertung naturferner Gewässerabschnitte
-  Ökologische Aufwertung des Kinzigbereichs
-  Sicherung und Pflege der Feuchtbiopte
-  Verbesserung der Gewässergüte
-  Aufbau mehrstufig strukturierter Waldränder
-  Sicherung und Entwicklung besonders ausgeprägter Waldstrukturen
-  Sicherung, Entwicklung und ökologische Aufwertung von Grün- und Freiflächen
-  Sicherung und Entwicklung der 'Grünen Finger' zur Verbesserung des Stadtklimas Offenburgs
-  Freihalten der Flur im Bereich der Luftaustauschbahnen
-  Sicherung von Böden mit besonderer Eignung als Standort für Kulturpflanzen
-  Extensivierung ackerbaulicher Nutzung in Bereichen mit besonderem Boden-Wasserhaushalt
-  Wiederherstellung der Bodenfunktionen auf belasteten Flächen

Weitere Informationen
 Kompensationsflächenpool
 1./2. Priorität
 1./2. Priorität - innerörtlich

Blattschnitt und Teilräume

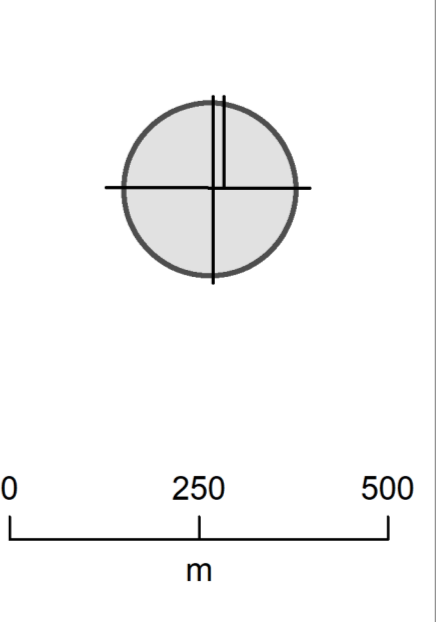


Kartengrundlagen

- FNP 2009 / 1. Änderung 2015, 2. Änderung (an Zulassungswerten)
- 3. Änderung 2021
- 4. Änderung (an Anlagengrößen)
- Siedlungsfläche / geplant
- potenzielle Siedlungs-erweiterungsfläche
- Verkehrsfäche
- Niederterrasse vor Schwarzwald, OÖ, Hohberg
- Niederterrasse bei Niederschopfheim
- erdfüllende Straße
- geplante Straße
- Freihaltezone
- Vorabgebet für regionalbedeutende Windenergieanlagen
- Waldgebiet Brandthau
- Schulterriederung

- Biotopkartierung (Klink, 2003)
 - Wald / Gehölz
 - ALK (2020)
 - Gebäude/Flurstück
 - RIPS (2008/9, HHP)
 - Fließgewässer / versodet
 - Schutzgebiete (2022)
 - Naturschutzgebiet
 - Sonstiges
 - VG Offenburg
 - Gemeindegrenze
 - Gemarkungsgrenze
- Ausdruck aus der Topographischen Karte 1:25.000 Blatt Nr. 7412, 7413, 7414, 7512, 7513, 7514, 7612, 7613 und 7614. Herausgeber: Landesvermessungsamt Baden-Württemberg (A.Z. 2851-2-D/2332)

M 1 : 10.000



Verwaltungsgemeinschaft Offenburg
Landschaftsplan
NATURHAUSHALT

April 2016 / Aktual. November 2022

HHP HAGE + HOPPENSTEDT PARTNER Rottenburg am Neckar

